八王子市環境白書　２０２６　データ集

八王子市環境白書　２０２６　データ集

八王子市　環境部

未来へつづく、
水とみどりに
あふれた

健康で
心やすらぐ
まちをめざして

八王子市環境キャラクター
みどり～

八王子市　環境部

あなたのみちを、あるけるまち。八王子

八王子市環境白書は、八王子市環境基本条例の規定に基づき、環境基本計画の施策の実施状況を明らかにした「本編」と、市の環境の現状に関するデータを「データ集」としてまとめた２分冊となっています。

本書は、市の環境の現状に関するデータを体系別に整理したものです。データは、特に記載がない限り令和７年度のものです。

本編とあわせてご活用ください。

なお、データ処理過程の都合により、一部において記載された計算値と実際の計算値が異なる場合があります。

八王子市環境白書２０２６　データ集　　目　次

「環境基準」と「規制基準」　・・・・・・・・・・・・・・・・・・・・・・・・・・・・・１

１　水質

（１）　水質汚濁に係る環境基準　・・・・・・・・・・・・・・・・・・・・・・・・・・・２
（２）　河川水質調査地点　・・・・・・・・・・・・・・・・・・・・・・・・・・・・・・５
（３）　人の健康の保護に関する環境基準適合割合　・・・・・・・・・・・・・・・・・・８
（４）　生活環境の保全に関する環境基準適合割合　・・・・・・・・・・・・・・・・・・８
（５）　河川水質測定結果（環境基準点）　・・・・・・・・・・・・・・・・・・・・・・９
（６）　河川水質測定結果（環境測定点）　・・・・・・・・・・・・・・・・・・・・・１７
（７）　地点別水質測定結果の経年変化（年平均値）　・・・・・・・・・・・・・・・・１８
（８）　要監視項目(公共用水域）　・・・・・・・・・・・・・・・・・・・・・・・・・２０
（９）　河川底質測定結果　・・・・・・・・・・・・・・・・・・・・・・・・・・・・・２２
（１０）地下水　・・・・・・・・・・・・・・・・・・・・・・・・・・・・・・・・・・２３

２　大気

（１）　大気汚染に係る環境基準　・・・・・・・・・・・・・・・・・・・・・・・・・・２５
（２）　有害大気汚染物質（ベンゼン等）に係る環境基準　・・・・・・・・・・・・・・２６
（３）　大気汚染測定室の位置と測定項目　・・・・・・・・・・・・・・・・・・・・・・２７
（４）　大気汚染及び有害大気汚染物質に係る環境基準の評価方法　・・・・・・・・・・２８
（５）　大気汚染及び有害大気汚染物質に係る環境基準評価結果　・・・・・・・・・・・２９
（６）　大気環境測定結果　・・・・・・・・・・・・・・・・・・・・・・・・・・・・・３０
（７）　風向別頻度図　・・・・・・・・・・・・・・・・・・・・・・・・・・・・・・・５７
（８）　有害大気汚染物質測定結果　・・・・・・・・・・・・・・・・・・・・・・・・・５８
（９）　放射線測定結果　・・・・・・・・・・・・・・・・・・・・・・・・・・・・・・５９
（１０）大気中のアスベスト濃度測定結果　・・・・・・・・・・・・・・・・・・・・・６０
（１１）光化学スモッグ緊急時の対応　・・・・・・・・・・・・・・・・・・・・・・・６１

３　騒音・振動

（１）　環境基準について　・・・・・・・・・・・・・・・・・・・・・・・・・・・・・６３
（２）　要請限度について　・・・・・・・・・・・・・・・・・・・・・・・・・・・・・６４
（３）　自動車騒音常時監視結果・・・・・・・・・・・・・・・・・・・・・・・・・・・６５
（４）　騒音測定結果　・・・・・・・・・・・・・・・・・・・・・・・・・・・・・・・６６

４　みどり

（１）　八王子市内の東京都保全地域一覧　・・・・・・・・・・・・・・・・・・・・・・・・６７
（２）　緑地保護地区一覧　・・・・・・・・・・・・・・・・・・・・・・・・・・・・・６８
（３）　斜面緑地保全区域一覧　・・・・・・・・・・・・・・・・・・・・・・・・・・・６８
（４）　特別緑地保全地区一覧　・・・・・・・・・・・・・・・・・・・・・・・・・・・６９
（５）　緑化条例に基づく緑化義務の推移　・・・・・・・・・・・・・・・・・・・・・・６９
（６）　空閑地雑草対策　・・・・・・・・・・・・・・・・・・・・・・・・・・・・・・６９
（７）　みどりの保全基金への寄附　・・・・・・・・・・・・・・・・・・・・・・・・・７０
（８）　みどりを守り・育むパートナーづくり　・・・・・・・・・・・・・・・・・・・・７０
（９）　緑の募金実績　・・・・・・・・・・・・・・・・・・・・・・・・・・・・・・・７０

５　ごみ・資源

（１）　処理状況　・・・・・・・・・・・・・・・・・・・・・・・・・・・・・・・・・・７１
（２）　各種データ　・・・・・・・・・・・・・・・・・・・・・・・・・・・・・・・・７６

６　地球温暖化

（１）　市内の温室効果ガス排出量の推移　・・・・・・・・・・・・・・・・・・・・・・８０
（２）　市内の部門別二酸化炭素排出量の推移　・・・・・・・・・・・・・・・・・・・８０
（３）　人口一人あたり二酸化炭素排出量の推移　・・・・・・・・・・・・・・・・・・８１
（４）　市施設の電力使用量　・・・・・・・・・・・・・・・・・・・・・・・・・・・・８１
（５）　市内のエコアクション２１認証取得事業者数　・・・・・・・・・・・・・・・・・８１
（６）　省エネチャレンジ実施状況　・・・・・・・・・・・・・・・・・・・・・・・・・８２
（７）　地球温暖化防止普及啓発イベント実施状況　・・・・・・・・・・・・・・・・・８２
（８）　再生可能エネルギー利用機器補助の実績　・・・・・・・・・・・・・・・・・・８２
（９）　市施設における再生可能エネルギー設備の導入状況　・・・・・・・・・・・・・８３

７　環境教育・環境学習

（１）　環境啓発活動　・・・・・・・・・・・・・・・・・・・・・・・・・・・・・・・８５
（２）　環境関連出前講座　・・・・・・・・・・・・・・・・・・・・・・・・・・・・・８５
（３）　「エコひろば」関連　・・・・・・・・・・・・・・・・・・・・・・・・・・・・８５

８　法・条例に基づく届出件数等

（１）　水質汚濁防止法による特定事業場数　・・・・・・・・・・・・・・・・・・・・・８６
（２）　水質汚濁防止法に基づく届出　・・・・・・・・・・・・・・・・・・・・・・・・８６
（３）　大気汚染防止法に基づく届出　・・・・・・・・・・・・・・・・・・・・・・・・８７
（４）　ダイオキシン類対策特別措置法に基づく届出　・・・・・・・・・・・・・・・・・８７
（５）　騒音規制法に基づく届出　・・・・・・・・・・・・・・・・・・・・・・・・・・８８
（６）　振動規制法に基づく届出　・・・・・・・・・・・・・・・・・・・・・・・・・・８８
（７）　土壌汚染対策調査実施件数　・・・・・・・・・・・・・・・・・・・・・・・・・８９
（８）　都民の健康と安全を確保する環境に関する条例に基づく認可及び届出件数　・・９１

９　苦情

（１）　令和７年度苦情受付件数等　・・・・・・・・・・・・・・・・・・・・・・・・・９２
（２）　発生源別苦情受付件数の推移　・・・・・・・・・・・・・・・・・・・・・・・・９３

１０　採石事業

（１）　採石ダンプ搬出台数　・・・・・・・・・・・・・・・・・・・・・・・・・・・・・９４
（２）　沿道における採石運搬車両の運行状況調査　・・・・・・・・・・・・・・・・・・９４

１１　環境市民会議からみた環境の現状

■　中央地区環境市民会議　・・・・・・・・・・・・・・・・・・・・・・・・・・・・・９５
■　北部地区環境市民会議　・・・・・・・・・・・・・・・・・・・・・・・・・・・・・９６
■　西部地区環境市民会議　・・・・・・・・・・・・・・・・・・・・・・・・・・・・・９７
■　西南部地区環境市民会議　・・・・・・・・・・・・・・・・・・・・・・・・・・・・９９
■　東南部地区環境市民会議　・・・・・・・・・・・・・・・・・・・・・・・・・・・１００
■　東部地区環境市民会議　・・・・・・・・・・・・・・・・・・・・・・・・・・・・１０２

◆　用語解説　・・・・・・・・・・・・・・・・・・・・・・・・・・・・・・・・・・・・１０３

「環境基準」と「規制基準」

環境・公害行政における基準は、大きく“環境基準”と“規制基準”の２つに分けられます。
環境基準とは、行政がさまざまな環境保全のための施策を行うときの目標とするための基準であり、規制基準とは、公害等の発生源である工場等から排出される汚染物質の濃度等、大気や水質等への排出を規制するための基準です。

■　環境基準

＜環境基本法＞

第三節　環境基準
第十六条
政府は、大気の汚染、水質の汚濁、土壌の汚染及び騒音に係る環境上の条件について、それぞれ、人の健康を保護し、及び生活環境を保全する上で維持されることが望ましい基準を定めるものとする。
２項・３項は省略
４　政府は、この章に定める施策であって公害の防止に関係するもの（以下「公害の防止に関する施策」という。）を総合的かつ有効適切に講ずることにより、第一項の基準が確保されるように努めなければならない。

この環境基本法に基づいて、現在、大気、水質、土壌及び騒音の４分野については、それぞれ環境基準の具体的数値が定められています。

■　規制基準

規制基準は、環境基本法に基づいて定められた環境基準を目標に行政が行う個別の施策の中において、具体的に公害等の発生源を規制する基準です。規制基準のほか、排出基準や排除基準等と呼称するものもあります。

・環境基準と規制基準の関係

例えば、大気汚染物質の一つである二酸化硫黄（SO_2）を例にとってみます。
環境基準は、「１時間値の１日平均値が０．０４ｐｐｍ以下であり、かつ、１時間値が０．１ｐｐｍ以下であること。」と、一般の大気中における濃度が定められています。行政は、これを目標に、当該汚染物質の濃度が環境基準を満たすように、発生を抑える施策を実施します。具体的には、規制基準として、大気汚染防止法の中で硫黄酸化物（SO_x）の“排出基準”が定められており、ボイラーや焼却炉といった、当該汚染物質の発生源での濃度が規制されています。

１　水質

（１）水質汚濁に係る環境基準

ア　人の健康の保護に関する環境基準

項目	基準値	項目	基準値
カドミウム	0.003mg/L以下	1,1,2-トリクロロエタン	0.006mg/L以下
全シアン	検出されないこと	トリクロロエチレン	0.01mg/L以下
鉛	0.01mg/L以下	テトラクロロエチレン	0.01mg/L以下
六価クロム	0.02mg/L以下	1,3-ジクロロプロペン	0.002mg/L以下
砒素	0.01mg/L以下	チウラム	0.006mg/L以下
総水銀	0.0005mg/L以下	シマジン	0.003mg/L以下
アルキル水銀	検出されないこと	チオベンカルブ	0.02mg/L以下
ＰＣＢ	検出されないこと	ベンゼン	0.01mg/L以下
ジクロロメタン	0.02mg/L以下	セレン	0.01mg/L以下
四塩化炭素	0.002mg/L以下	硝酸性窒素及び亜硝酸性窒素	10mg/L以下
1,2-ジクロロエタン	0.004mg/L以下	ふっ素	0.8mg/L以下
1,1-ジクロロエチレン	0.1mg/L以下	ほう素	1mg/L以下
シス-1,2-ジクロロエチレン	0.04mg/L以下	1,4-ジオキサン	0.05mg/L以下
1,1,1-トリクロロエタン	1mg/L以下		

※１　基準値は年間平均値とする。ただし、全シアンに係る基準値については最高値とする。
※２　「検出されないこと」とは定量限界を下回ることをいう。

イ　地下水の水質汚濁に係る環境基準

項目	基準値	項目	基準値
カドミウム	0.003mg/L以下	1,1,1-トリクロロエタン	1mg/L以下
全シアン	検出されないこと	1,1,2-トリクロロエタン	0.006mg/L以下
鉛	0.01mg/L以下	トリクロロエチレン	0.01mg/L以下
六価クロム	0.02mg/L以下	テトラクロロエチレン	0.01mg/L以下
砒素	0.01mg/L以下	1,3-ジクロロプロペン	0.002mg/L以下
総水銀	0.0005mg/L以下	チウラム	0.006mg/L以下
アルキル水銀	検出されないこと	シマジン	0.003mg/L以下
ＰＣＢ	検出されないこと	チオベンカルブ	0.02mg/L以下
ジクロロメタン	0.02mg/L以下	ベンゼン	0.01mg/L以下
四塩化炭素	0.002mg/L以下	セレン	0.01mg/L以下
クロロエチレン	0.002mg/L以下	硝酸性窒素及び亜硝酸性窒素	10mg/L以下
1,2-ジクロロエタン	0.004mg/L以下	ふっ素	0.8mg/L以下
1,1-ジクロロエチレン	0.1mg/L以下	ほう素	1mg/L以下
1,2-ジクロロエチレン	0.04mg/L以下	1,4-ジオキサン	0.05mg/L以下

※１　基準値は年間平均値とする。ただし、全シアンに係る基準値については最高値とする。
※２　「検出されないこと」とは定量限界を下回ることをいう。

ウ　生活環境の保全に関する環境基準　河川（湖沼を除く）

類型	利用目的の適応性	基準値				
		水素イオン濃度（pH）	生物化学的酸素要求量（BOD）	浮遊物質量（SS）	溶存酸素量（DO）	大腸菌数
AA	水道１級 自然環境保全 及びA以下の欄に掲げるもの	6.5以上 8.5以下	1mg/L 以下	25mg/L 以下	7.5mg/L 以上	20CFU/100mL 以下
A	水道２級 水産１級 及びB以下の欄に掲げるもの	6.5以上 8.5以下	2mg/L 以下	25mg/L 以下	7.5mg/L 以上	300CFU/100mL 以下
B	水道３級 水産２級 及びC以下の欄に掲げるもの	6.5以上 8.5以下	3mg/L 以下	25mg/L 以下	5mg/L 以上	1000CFU/100mL 以下
C	水産３級 工業用水１級 及びD以下の欄に掲げるもの	6.5以上 8.5以下	5mg/L 以下	50mg/L 以下	5mg/L 以上	－
D	工業用水２級 農業用水及びEの欄に掲げるもの	6.0以上 8.5以下	8mg/L 以下	100mg/L 以下	2mg/L 以上	－
E	工業用水３級 環境保全	6.0以上 8.5以下	10mg/L 以下	ごみ等の浮遊が認められないこと	2mg/L 以上	－

※基準値は、日間平均値とする。ただし、大腸菌数に係る基準値については、９０％水質値（年間の日間平均値の全データをその値の小さいものから順に並べた際の ０．９×ｎ番目（ｎ は日間平均値のデータ数）のデータ値（０．９×ｎが整数でない場合は端数を切り上げた整数番目の値をとる。））とする。

※いずれの類型においても、水浴を利用目的としている測定点（自然環境保全及び水道１級を利用目的としている測定点を除く。）については、大腸菌数 300CFU/100mL 以下とする。

自 然 環 境 保 全 ： 自然探勝等の環境保全
水　　道 １級 ： ろ過等による簡易な浄水操作を行うもの
２級 ： 沈殿ろ過等による通常の浄水操作を行うもの
３級 ： 前処理等を伴う高度の浄水操作を行うもの
水　　産 １級 ： ヤマメ、イワナ等貧腐水性水域の水産生物用並びに水産２級及び水産３級の水産生物用
２級 ： サケ科魚類及びアユ等貧腐水性水域の水産生物用及び水産３級の水産生物用
３級 ： コイ、フナ等、β－中腐水性水域の水産生物用
工 業 用 水 １級 ： 沈殿等による通常の浄水操作を行うもの
２級 ： 薬品注入等による高度の浄水操作を行うもの
３級 ： 特殊の浄水操作を行うもの
環　境　保　全 ： 国民の日常生活（沿岸の遊歩等を含む）において不快感を生じない限度

エ　生活環境の保全に関する環境基準　河川（湖沼を除く）

項目／類型	水生生物の生息状況の適応性	基準値		
		全亜鉛	ノニルフェノール	直鎖アルキルベンゼンスルホン酸及びその塩
生物A	イワナ、サケマス等比較的低温域を好む水生生物及びこれらの餌生物が生息する水域	0.03mg/L以下	0.001mg/L以下	0.03mg/L以下
生物特A	生物Aの水域のうち、生物Aの欄に掲げる水生生物の産卵場（繁殖場）又は幼稚仔の生育場として特に保全が必要な水域	0.03mg/L以下	0.0006mg/L以下	0.02mg/L以下
生物B	コイ、フナ等比較的高温域を好む水生生物及びこれらの餌生物が生息する水域	0.03mg/L以下	0.002mg/L以下	0.05mg/L以下
生物特B	生物A又は生物Bの水域のうち、生物Bの欄に掲げる水生生物の産卵場（繁殖場）又は幼稚仔の生育場として特に保全が必要な水域	0.03mg/L以下	0.002mg/L以下	0.04mg/L以下

※基準値は、年間平均値とする。

（２）河川水質調査地点

調査地点区分	河川名	測定地点名	所在地	類型	河川、測定地点の概要
環境基準点	谷地川	下田橋下	小宮町1086番先	A	戸吹町を水源とし、市の北側を滝山街道に沿って流れ多摩川に合流する河川。測定地点は多摩川に合流する手前。
	浅川	中央道北浅川橋	清川町41番先	A	上恩方町を水源とし、醍醐川、小津川、山入川をあわせ市の中心部を流れる河川。測定地点は城山川、南浅川が合流する手前、中央自動車道が浅川を渡る地点。
	浅川	長沼橋下	長沼町754番先	A	上記浅川の下流、南浅川、城山川、川口川、湯殿川をあわせ市の中心部を流れ日野市に入り多摩川に合流する河川。測定地点は湯殿川が合流した後の地点。
	城山川	五反田橋	横川町108番先	A	八王子城跡周辺を水源とし、御霊谷川、大沢川をあわせ中央自動車道に沿って浅川に合流する河川。測定地点は浅川に合流する手前。
	南浅川	横川橋	元本郷町4－19先	A	小仏峠周辺を水源とし、ほぼＪＲ中央本線に沿って流下し案内川をあわせ、浅川に合流する河川。測定地点は浅川に合流する手前。
	案内川	御室橋	高尾町1927先	A	大垂水峠周辺を水源とし、甲州街道に沿って流下し南浅川に合流する河川。測定地点は、南浅川に合流する手前。
	川口川	川口川橋	暁町1－19－6先	A	今熊神社周辺を水源とし、秋川街道に沿って流下し浅川に合流する河川。測定地点は浅川に合流する手前。
	湯殿川	春日橋	長沼町1246番先	A	館町の南端を水源とし、北野街道に沿って流下し兵衛川をあわせ浅川に合流する河川。測定地点は浅川に合流する手前。
環境測定地点	大栗川	東中野橋	東中野1878番先	A	鑓水の御殿峠周辺を水源とし、柚木街道、野猿街道に沿って流下し大田川をあわせて多摩市に入り多摩川に合流する河川。測定地点は由木東小学校南側の東中野橋。

類型：水質汚濁に係る環境基準のうち、生活環境の保全に関する環境基準は、河川、湖沼及び海域のそれぞれに、利水目的に応じて２つ以上の類型を設け、浄化目標値を定めています。このため、特定の水域の浄化目標を設定するためには、環境基準の２つ以上の類型の中から目標とする類型をあてはめなければなりません。このあてはめを類型指定と呼んでいます。類型指定の権限は、原則として２つ以上の都道府県を流域とする水域は内閣総理大臣に、それ以外の水域は都道府県に委任されています。

調査地点区分	河川名	測定地点名	所在地	河川、測定地点の概要
環境監視地点	山入川	陵北大橋	西寺方町974番先	美山町を水源とし、小津川をあわせ浅川に合流する河川。測定地点は浅川に合流する手前。
	小津川	紙谷橋上	下恩方町548番先	小津町を水源とし、モリアオガエルの道に沿って山入川に合流する河川。ほとんど水流はなく雨天時のみ流れる。測定地点は山入川に合流する手前。
	醍醐川	落合橋	上恩方町2177番先	上恩方町の醍醐丸を水源とし、浅川に合流する河川。測定地点は浅川に合流する手前。
	大沢川	欅橋上	横川町821番先	川町西南部の都営八王子霊園付近を水源として同町内を北東に流れ、弐分方町を経て横山町で城山川に合流する河川。測定地点は合流地点の手前。
	御霊谷川	21－8号橋	元八王子町3丁目3100番先	北高尾山稜の最東端にあたる小峰を水源として北東に流れ、元八王子三丁目の宮の前で城山川に合流する河川。測定地点は城山川と合流する手前。
	山田川	下中田橋	北野町589番先	山田町の西方の谷から流れ出し、北東に流れて北野町で浅川に注ぐ河川。測定地点は浅川に合流する手前。
	兵衛川	川久保橋	片倉町810番先	宇津貫町南端の七国峠を水源として北に流れ、片倉町で湯殿川に合流する河川。測定地点は湯殿川に合流する手前。
	大田川	峯ヶ谷戸橋	堀之内3丁目2番先	由木地区南大沢の南西部丘陵から流れ出し、北東に流れて、松木で大栗川に合流する河川。測定地点は大栗川に合流する手前。

環境監視地点 ： 環境基準点及び環境測定地点ではない市内一級河川の水質を監視するため、市が独自に設定した河川水質調査地点です。
環境監視地点には、類型はあてはめられていません。

調 査 地 点 図

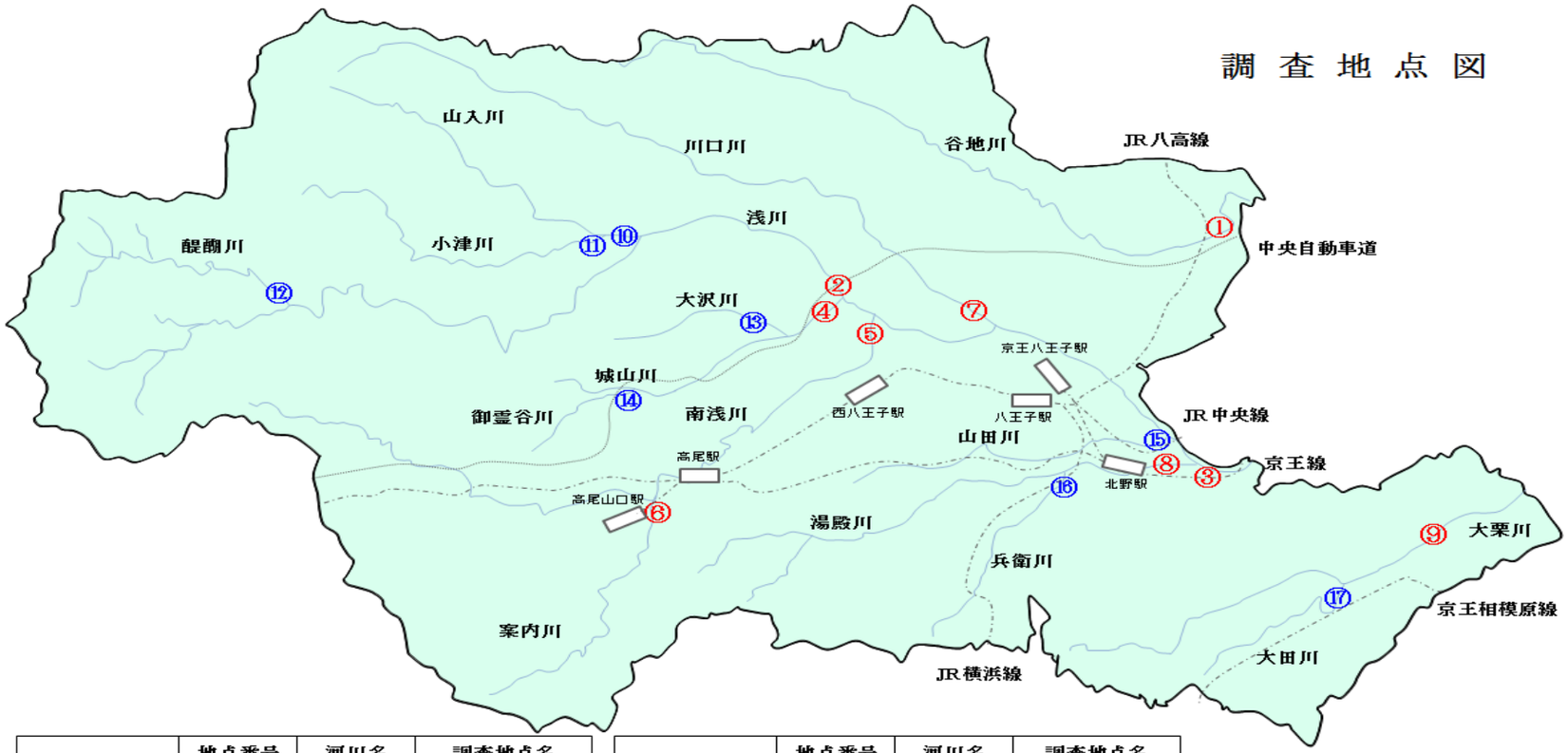

	地点番号	河川名	調査地点名
環境基準点	①	谷地川	下田橋下
	②	浅川	中央道北浅川橋
	③	浅川	長沼橋下
	④	城山川	五反田橋
	⑤	南浅川	横川橋
	⑥	案内川	御室橋
	⑦	川口川	川口川橋
	⑧	湯殿川	春日橋
環境測定地点	⑨	大栗川	東中野橋

	地点番号	河川名	調査地点名
環境監視地点	⑩	山入川	陵北大橋
	⑪	小津川	紙谷橋上
	⑫	醍醐川	落合橋
	⑬	大沢川	欅橋上
	⑭	御霊谷川	21-8号橋
	⑮	山田川	下中田橋
	⑯	兵衛川	川久保橋
	⑰	大田川	峯ヶ谷戸橋

（３）人の健康の保護に関する環境基準適合割合

項目	環境基準適合割合（環境基準適合検体数/総測定検体数）			
	令和６年度	令和７年度		
	合計	環境基準地点	環境測定地点	合計
カドミウム	26／26	24／24	2／2	26／26
全シアン	26／26	24／24	2／2	26／26
鉛	54／54	48／48	6／6	54／54
六価クロム	26／26	24／24	2／2	26／26
砒素	26／26	24／24	2／2	26／26
総水銀	26／26	24／24	2／2	26／26
アルキル水銀	－	－	－	－
ＰＣＢ	8／8	8／8	－	8／8
ジクロロメタン	48／48	48／48	－	48／48
四塩化炭素	24／24	24／24	－	24／24
1,2-ジクロロエタン	24／24	24／24	－	24／24
1,1-ジクロロエチレン	24／24	24／24	－	24／24
シス-1,2-ジクロロエチレン	24／24	24／24	－	24／24
1,1,1-トリクロロエタン	24／24	24／24	－	24／24
1,1,2-トリクロロエタン	24／24	24／24	－	24／24
トリクロロエチレン	54／54	48／48	6／6	54／54
テトラクロロエチレン	54／54	48／48	6／6	54／54
1,3-ジクロロプロペン	24／24	24／24	－	24／24
チウラム	24／24	24／24	－	24／24
シマジン	24／24	24／24	－	24／24
チオベンカルブ	24／24	24／24	－	24／24
ベンゼン	24／24	24／24	－	24／24
セレン	24／24	24／24	－	24／24
硝酸性窒素及び亜硝酸性窒素	50／50	48／48	2／2	50／50
ほう素	36／36	36／36	－	36／36
ふっ素	36／36	36／36	－	36／36
1,4－ジオキサン	8／8	8／8	－	8／8
合計	766／766	736／736	30／30	766／766

※１　アルキル水銀は、総水銀が検出された場合に実施する。
※２　環境基準の達成評価は、全シアンの最高値を除き、年間平均値で評価する。

（４）生活環境の保全に関する環境基準適合割合（令和７年度）

河川名	類型	地点数	環境基準適合割合（環境基準適合日数／総測定日数）				環境基準
			ｐＨ	ＤＯ	ＢＯＤ	ＳＳ	大腸菌数
谷地川	Ａ	1	8／12	12／12	11／12	12／12	×
浅川	Ａ	2	11／12	12／12	12／12	11／12	×
城山川	Ａ	1	12／12	12／12	12／12	12／12	○
南浅川	Ａ	1	12／12	10／12	11／12	12／12	×
案内川	Ａ	1	12／12	12／12	12／12	12／12	○
川口川	Ａ	1	11／12	12／12	12／12	12／12	○
湯殿川	Ａ	1	12／12	12／12	12／12	12／12	×
大栗川	Ａ	1	9／12	12／12	12／12	12／12	×

※　環境基準適合日数については、測定値の日平均値で評価する。
※　浅川は２つの測定地点を有するため、両地点において基準を満たした場合のみ適合とする。
※　大腸菌数については、９０％水質値で評価する（○：基準達成　×：基準未達成）。

（５）河川水質測定結果（環境基準点）　　令和７年度

河川名　谷地川　　測定点　下田橋下　　単位：mg/L

	測定項目	年平均	最大	最小	測定回数
健康項目	カドミウム	<0.0003	<0.0003	<0.0003	2
	全シアン	ND	ND	ND	2
	鉛	<0.002	<0.002	<0.002	6
	六価クロム	<0.005	<0.005	<0.005	2
	砒素	<0.005	<0.005	<0.005	2
	総水銀	<0.0005	<0.0005	<0.0005	2
	アルキル水銀	－	－	－	0
	ＰＣＢ	－	－	－	0
	ジクロロメタン	<0.0002	<0.0002	<0.0002	6
	四塩化炭素	<0.0002	<0.0002	<0.0002	2
	1,2-ジクロロエタン	<0.0002	<0.0002	<0.0002	2
	1,1-ジクロロエチレン	<0.0002	<0.0002	<0.0002	2
	シス-1,2-ジクロロエチレン	<0.0002	<0.0002	<0.0002	2
	1,1,1-トリクロロエタン	<0.0002	<0.0002	<0.0002	2
	1,1,2-トリクロロエタン	<0.0002	<0.0002	<0.0002	2
	トリクロロエチレン	<0.001	<0.001	<0.001	6
	テトラクロロエチレン	<0.0002	<0.0002	<0.0002	6
	1,3-ジクロロプロペン	<0.0002	<0.0002	<0.0002	2
	チウラム	<0.0006	<0.0006	<0.0006	2
	シマジン	<0.0003	<0.0003	<0.0003	2
	チオベンカルブ	<0.0003	<0.0003	<0.0003	2
	ベンゼン	<0.0002	<0.0002	<0.0002	2
	セレン	<0.002	<0.002	<0.002	2
	硝酸性窒素及び亜硝酸性窒素	1.8	2.9	1.1	6
	ほう素	0.01	0.01	0.01	4
	ふっ素	0.05	0.06	0.05	4
	1,4-ジオキサン	<0.005	<0.005	<0.005	1

	測定項目	年平均	最大	最小	測定回数
生活環境項目	ｐＨ	8.5	9.4	8.0	24
	ＤＯ	12	15	9.2	24
	ＢＯＤ	1.0	3.4	<0.5	24
	ＣＯＤ	2.8	5.1	1.6	24
	ＳＳ	2	5	<1	24
	大腸菌数（CFU/100mL）	1,800	18,000	6	12
	全窒素	2.2	5.3	1.2	12
	全燐	0.034	0.089	0.013	12
	全亜鉛	0.005	0.006	0.002	6
	ノニルフェノール	0.00006	0.00007	<0.00006	6
	ＬＡＳ	0.0032	0.0060	0.0010	6
特殊項目	フェノール類	<0.005	<0.005	<0.005	2
	銅	<0.01	<0.01	<0.01	2
	溶解性鉄	<0.1	<0.1	<0.1	2
	溶解性マンガン	<0.05	<0.05	<0.05	2
	クロム	<0.01	<0.01	<0.01	2
その他の項目	ＴＯＣ	1.2	2.1	0.9	6
	ＭＢＡＳ	0.02	0.02	<0.02	4
	アンモニア性窒素	0.04	0.06	<0.01	6
	亜硝酸性窒素	0.004	0.010	0.002	6
	硝酸性窒素	1.8	2.9	1.1	6
	燐酸性燐	0.019	0.047	0.008	6
	電気伝導率（mS/m）	24	35	20	24
	総トリハロメタン生成能	－	－	－	0
	糞便性大腸菌群数（個/100mL）	500	1,700	8	6
	流量（㎥/s）	0.21	0.66	0.04	24

令和７年度

河川名　浅川　　測定点　中央道北浅川橋

単位：mg/L

測定項目		年平均	最大	最小	測定回数
健康項目	カドミウム	<0.0003	<0.0003	<0.0003	6
	全シアン	ND	ND	ND	6
	鉛	<0.002	<0.002	<0.002	6
	六価クロム	<0.005	<0.005	<0.005	6
	砒素	<0.005	<0.005	<0.005	6
	総水銀	<0.0005	<0.0005	<0.0005	6
	アルキル水銀	-	-	-	0
	ＰＣＢ	ND	ND	ND	2
	ジクロロメタン	<0.0002	<0.0002	<0.0002	6
	四塩化炭素	<0.0002	<0.0002	<0.0002	6
	1,2-ジクロロエタン	<0.0002	<0.0002	<0.0002	6
	1,1-ジクロロエチレン	<0.0002	<0.0002	<0.0002	6
	シス-1,2-ジクロロエチレン	<0.0002	<0.0002	<0.0002	6
	1,1,1-トリクロロエタン	<0.0002	<0.0002	<0.0002	6
	1,1,2-トリクロロエタン	<0.0002	<0.0002	<0.0002	6
	トリクロロエチレン	<0.001	<0.001	<0.001	6
	テトラクロロエチレン	<0.0002	<0.0002	<0.0002	6
	1,3-ジクロロプロペン	<0.0002	<0.0002	<0.0002	6
	チウラム	<0.0006	<0.0006	<0.0006	6
	シマジン	<0.0003	<0.0003	<0.0003	6
	チオベンカルブ	<0.0003	<0.0003	<0.0003	6
	ベンゼン	<0.0002	<0.0002	<0.0002	6
	セレン	<0.002	<0.002	<0.002	6
	硝酸性窒素及び亜硝酸性窒素	1.5	1.8	1.2	6
	ほう素	0.01	0.01	0.01	6
	ふっ素	0.07	0.08	0.06	6
	1,4-ジオキサン	<0.005	<0.005	<0.005	1

測定項目		年平均	最大	最小	測定回数
生活環境項目	ｐＨ	7.7	8.0	7.3	24
	ＤＯ	9.9	11	7.8	24
	ＢＯＤ	0.8	2.0	<0.5	24
	ＣＯＤ	1.4	3.8	0.8	24
	ＳＳ	5	60	<1	24
	大腸菌数（CFU/100mL）	1,200	11,000	15	12
	全窒素	1.7	2.0	1.3	12
	全燐	0.047	0.28	0.010	12
	全亜鉛	0.006	0.008	0.003	6
	ノニルフェノール	<0.00006	<0.00006	<0.00006	6
	ＬＡＳ	0.0006	0.0006	<0.0006	6
特殊項目	フェノール類	<0.005	<0.005	<0.005	2
	銅	<0.01	<0.01	<0.01	2
	溶解性鉄	<0.1	<0.1	<0.1	2
	溶解性マンガン	<0.05	<0.05	<0.05	2
	クロム	<0.01	<0.01	<0.01	2
その他の項目	ＴＯＣ	0.4	0.5	0.4	6
	ＭＢＡＳ	<0.02	<0.02	<0.02	6
	アンモニア性窒素	0.04	0.07	0.02	6
	亜硝酸性窒素	0.002	0.003	<0.002	6
	硝酸性窒素	1.5	1.8	1.2	6
	燐酸性燐	0.012	0.028	0.004	6
	電気伝導率（mS/m）	15	18	14	24
	総トリハロメタン生成能	0.013	0.016	0.010	6
	糞便性大腸菌群数（個/100mL）	200	620	22	6
	流量(㎥/s)	0.81	2.6	0.20	24

令和７年度

河川名　浅川　　測定点　長沼橋下　　単位：mg/L

	測定項目	年平均	最大	最小	測定回数
健康項目	カドミウム	<0.0003	<0.0003	<0.0003	2
	全シアン	ND	ND	ND	2
	鉛	<0.002	<0.002	<0.002	6
	六価クロム	<0.005	<0.005	<0.005	2
	砒素	<0.005	<0.005	<0.005	2
	総水銀	<0.0005	<0.0005	<0.0005	2
	アルキル水銀	－	－	－	0
	ＰＣＢ	－	－	－	0
	ジクロロメタン	<0.0002	<0.0002	<0.0002	6
	四塩化炭素	<0.0002	<0.0002	<0.0002	2
	1,2-ジクロロエタン	<0.0002	<0.0002	<0.0002	2
	1,1-ジクロロエチレン	<0.0002	<0.0002	<0.0002	2
	シス-1,2-ジクロロエチレン	<0.0002	<0.0002	<0.0002	2
	1,1,1-トリクロロエタン	<0.0002	<0.0002	<0.0002	2
	1,1,2-トリクロロエタン	<0.0002	<0.0002	<0.0002	2
	トリクロロエチレン	<0.001	<0.001	<0.001	6
	テトラクロロエチレン	<0.0002	<0.0002	<0.0002	6
	1,3-ジクロロプロペン	<0.0002	<0.0002	<0.0002	2
	チウラム	<0.0006	<0.0006	<0.0006	2
	シマジン	<0.0003	<0.0003	<0.0003	2
	チオベンカルブ	<0.0003	<0.0003	<0.0003	2
	ベンゼン	<0.0002	<0.0002	<0.0002	2
	セレン	<0.002	<0.002	<0.002	2
	硝酸性窒素及び亜硝酸性窒素	2.0	2.2	1.5	6
	ほう素	0.01	0.01	0.01	4
	ふっ素	0.07	0.07	0.06	4
	1,4-ジオキサン	<0.005	<0.005	<0.005	1

	測定項目	年平均	最大	最小	測定回数
生活環境項目	ｐＨ	8.1	9.1	7.6	24
	ＤＯ	11	15	9.4	24
	ＢＯＤ	0.7	1.0	<0.5	24
	ＣＯＤ	1.5	3.7	0.9	24
	ＳＳ	2	7	<1	24
	大腸菌数（CFU/100mL）	140	690	7	12
	全窒素	2.0	2.4	1.7	12
	全燐	0.031	0.047	0.018	12
	全亜鉛	0.005	0.010	0.002	6
	ノニルフェノール	0.00006	0.00006	<0.00006	6
	ＬＡＳ	0.0012	0.0022	<0.0006	6
特殊項目	フェノール類	<0.005	<0.005	<0.005	2
	銅	<0.01	<0.01	<0.01	2
	溶解性鉄	<0.1	<0.1	<0.1	2
	溶解性マンガン	<0.05	<0.05	<0.05	2
	クロム	<0.01	<0.01	<0.01	2
その他の項目	ＴＯＣ	0.6	0.8	0.5	6
	ＭＢＡＳ	<0.02	<0.02	<0.02	4
	アンモニア性窒素	0.04	0.05	0.02	6
	亜硝酸性窒素	0.003	0.004	<0.002	6
	硝酸性窒素	2.0	2.2	1.5	6
	燐酸性燐	0.022	0.038	0.013	6
	電気伝導率（mS/m）	19	22	16	24
	総トリハロメタン生成能	－	－	－	0
	糞便性大腸菌群数（個/100mL）	190	360	8	6
	流量(㎥/s)	1.8	5.9	0.27	24

令和７年度
単位：mg/L

河川名　城山川　　測定点　五反田橋

	測定項目	年平均	最大	最小	測定回数
健康項目	カドミウム	<0.0003	<0.0003	<0.0003	2
	全シアン	ND	ND	ND	2
	鉛	<0.002	<0.002	<0.002	6
	六価クロム	<0.005	<0.005	<0.005	2
	砒素	<0.005	<0.005	<0.005	2
	総水銀	<0.0005	<0.0005	<0.0005	2
	アルキル水銀	-	-	-	0
	ＰＣＢ	ND	ND	ND	2
	ジクロロメタン	<0.0002	<0.0002	<0.0002	6
	四塩化炭素	<0.0002	<0.0002	<0.0002	2
	1,2-ジクロロエタン	<0.0002	<0.0002	<0.0002	2
	1,1-ジクロロエチレン	<0.0002	<0.0002	<0.0002	2
	シス-1,2-ジクロロエチレン	<0.0002	<0.0002	<0.0002	2
	1,1,1-トリクロロエタン	<0.0002	<0.0002	<0.0002	2
	1,1,2-トリクロロエタン	<0.0002	<0.0002	<0.0002	2
	トリクロロエチレン	<0.001	<0.001	<0.001	6
	テトラクロロエチレン	<0.0002	<0.0002	<0.0002	6
	1,3-ジクロロプロペン	<0.0002	<0.0002	<0.0002	2
	チウラム	<0.0006	<0.0006	<0.0006	2
	シマジン	<0.0003	<0.0003	<0.0003	2
	チオベンカルブ	<0.0003	<0.0003	<0.0003	2
	ベンゼン	<0.0002	<0.0002	<0.0002	2
	セレン	<0.002	<0.002	<0.002	2
	硝酸性窒素及び亜硝酸性窒素	1.9	2.2	1.7	6
	ほう素	0.01	0.01	0.01	4
	ふっ素	0.06	0.06	0.06	4
	1,4-ジオキサン	<0.005	<0.005	<0.005	1

	測定項目	年平均	最大	最小	測定回数
生活環境項目	ｐＨ	7.8	8.4	7.3	24
	ＤＯ	11	14	7.6	24
	ＢＯＤ	0.6	1.3	<0.5	24
	ＣＯＤ	1.2	1.9	0.7	24
	ＳＳ	2	4	<1	24
	大腸菌数（CFU/100mL）	90	200	7	12
	全窒素	2.1	2.4	1.8	12
	全燐	0.011	0.017	0.007	12
	全亜鉛	0.003	0.004	0.002	6
	ノニルフェノール	0.00006	0.00006	<0.00006	6
	ＬＡＳ	0.0007	0.0009	<0.0006	6
特殊項目	フェノール類	<0.005	<0.005	<0.005	2
	銅	<0.01	<0.01	<0.01	2
	溶解性鉄	<0.1	<0.1	<0.1	2
	溶解性マンガン	<0.05	<0.05	<0.05	2
	クロム	<0.01	<0.01	<0.01	2
その他の項目	ＴＯＣ	0.5	0.7	0.4	6
	ＭＢＡＳ	<0.02	<0.02	<0.02	4
	アンモニア性窒素	0.04	0.06	0.02	6
	亜硝酸性窒素	0.002	0.003	<0.002	6
	硝酸性窒素	1.9	2.2	1.7	6
	燐酸性燐	0.007	0.012	0.003	6
	電気伝導率（mS/m）	17	18	15	24
	総トリハロメタン生成能	-	-	-	0
	糞便性大腸菌群数（個/100mL）	180	420	68	6
	流量(㎥/s)	0.20	0.56	0.05	24

令和７年度

河川名　南浅川　　測定点　横川橋　　単位：mg/L

	測定項目	年平均	最大	最小	測定回数
健康項目	カドミウム	<0.0003	<0.0003	<0.0003	6
	全シアン	ND	ND	ND	6
	鉛	<0.002	<0.002	<0.002	6
	六価クロム	<0.005	<0.005	<0.005	6
	砒素	<0.005	<0.005	<0.005	6
	総水銀	<0.0005	<0.0005	<0.0005	6
	アルキル水銀	-	-	-	0
	ＰＣＢ	ND	ND	ND	2
	ジクロロメタン	<0.0002	<0.0002	<0.0002	6
	四塩化炭素	<0.0002	<0.0002	<0.0002	6
	1,2-ジクロロエタン	<0.0002	<0.0002	<0.0002	6
	1,1-ジクロロエチレン	<0.0002	<0.0002	<0.0002	6
	シス-1,2-ジクロロエチレン	<0.0002	<0.0002	<0.0002	6
	1,1,1-トリクロロエタン	<0.0002	<0.0002	<0.0002	6
	1,1,2-トリクロロエタン	<0.0002	<0.0002	<0.0002	6
	トリクロロエチレン	<0.001	<0.001	<0.001	6
	テトラクロロエチレン	<0.0002	<0.0002	<0.0002	6
	1,3-ジクロロプロペン	<0.0002	<0.0002	<0.0002	6
	チウラム	<0.0006	<0.0006	<0.0006	6
	シマジン	<0.0003	<0.0003	<0.0003	6
	チオベンカルブ	<0.0003	<0.0003	<0.0003	6
	ベンゼン	<0.0002	<0.0002	<0.0002	6
	セレン	<0.002	<0.002	<0.002	6
	硝酸性窒素及び亜硝酸性窒素	1.3	2.2	0.7	6
	ほう素	0.01	0.01	<0.01	6
	ふっ素	0.06	0.06	0.05	6
	1,4-ジオキサン	<0.005	<0.005	<0.005	1

	測定項目	年平均	最大	最小	測定回数
生活環境項目	ｐＨ	7.8	8.5	7.0	24
	ＤＯ	10	15	5.4	24
	ＢＯＤ	0.8	2.7	<0.5	24
	ＣＯＤ	1.5	3.0	0.7	24
	ＳＳ	2	9	<1	24
	大腸菌数（CFU/100mL）	6,800	74,000	24	12
	全窒素	1.4	2.4	0.34	12
	全燐	0.015	0.055	0.005	12
	全亜鉛	0.004	0.005	0.002	6
	ノニルフェノール	0.00007	0.00009	<0.00006	6
	ＬＡＳ	0.0035	0.016	<0.0006	6
特殊項目	フェノール類	<0.005	<0.005	<0.005	2
	銅	<0.01	<0.01	<0.01	2
	溶解性鉄	<0.1	<0.1	<0.1	2
	溶解性マンガン	<0.05	<0.05	<0.05	2
	クロム	<0.01	<0.01	<0.01	2
その他の項目	ＴＯＣ	0.5	0.8	0.4	6
	ＭＢＡＳ	0.02	0.03	<0.02	6
	アンモニア性窒素	0.04	0.06	0.02	6
	亜硝酸性窒素	0.003	0.009	<0.002	6
	硝酸性窒素	1.3	2.2	0.7	6
	燐酸性燐	0.007	0.014	<0.003	6
	電気伝導率（mS/m）	17	22	12	24
	総トリハロメタン生成能	0.022	0.044	0.012	6
	糞便性大腸菌群数（個/100mL）	1,000	4,400	32	6
	流量(㎥/s)	0.28	1.4	0.01	24

令和７年度

河川名　案内川　　測定点　御室橋

単位：mg/L

測定項目		年平均	最大	最小	測定回数
健康項目	カドミウム	<0.0003	<0.0003	<0.0003	2
	全シアン	ND	ND	ND	2
	鉛	<0.002	<0.002	<0.002	6
	六価クロム	<0.005	<0.005	<0.005	2
	砒素	<0.005	<0.005	<0.005	2
	総水銀	<0.0005	<0.0005	<0.0005	2
	アルキル水銀	-	-	-	0
	ＰＣＢ	ND	ND	ND	2
	ジクロロメタン	<0.0002	<0.0002	<0.0002	6
	四塩化炭素	<0.0002	<0.0002	<0.0002	2
	1,2-ジクロロエタン	<0.0002	<0.0002	<0.0002	2
	1,1-ジクロロエチレン	<0.0002	<0.0002	<0.0002	2
	シス-1,2-ジクロロエチレン	<0.0002	<0.0002	<0.0002	2
	1,1,1-トリクロロエタン	<0.0002	<0.0002	<0.0002	2
	1,1,2-トリクロロエタン	<0.0002	<0.0002	<0.0002	2
	トリクロロエチレン	<0.001	<0.001	<0.001	6
	テトラクロロエチレン	<0.0002	<0.0002	<0.0002	6
	1,3-ジクロロプロペン	<0.0002	<0.0002	<0.0002	2
	チウラム	<0.0006	<0.0006	<0.0006	2
	シマジン	<0.0003	<0.0003	<0.0003	2
	チオベンカルブ	<0.0003	<0.0003	<0.0003	2
	ベンゼン	<0.0002	<0.0002	<0.0002	2
	セレン	<0.002	<0.002	<0.002	2
	硝酸性窒素及び亜硝酸性窒素	1.1	1.3	1.0	6
	ほう素	0.01	0.01	0.01	4
	ふっ素	0.07	0.07	0.06	4
	1,4-ジオキサン	<0.005	<0.005	<0.005	1

測定項目		年平均	最大	最小	測定回数
生活環境項目	ｐＨ	7.7	8.0	7.5	24
	ＤＯ	10	12	9.1	24
	ＢＯＤ	0.5	0.8	<0.5	24
	ＣＯＤ	0.9	1.6	0.5	24
	ＳＳ	1	1	<1	24
	大腸菌数（CFU/100mL）	73	210	15	12
	全窒素	1.2	1.4	1.0	12
	全燐	0.012	0.019	0.008	12
	全亜鉛	0.004	0.006	0.002	6
	ノニルフェノール	<0.00006	<0.00006	<0.00006	6
	ＬＡＳ	0.0006	0.0006	<0.0006	6
特殊項目	フェノール類	<0.005	<0.005	<0.005	2
	銅	<0.01	<0.01	<0.01	2
	溶解性鉄	<0.1	<0.1	<0.1	2
	溶解性マンガン	<0.05	<0.05	<0.05	2
	クロム	<0.01	<0.01	<0.01	2
その他の項目	ＴＯＣ	0.3	0.5	0.2	6
	ＭＢＡＳ	<0.02	<0.02	<0.02	4
	アンモニア性窒素	0.02	0.02	0.01	6
	亜硝酸性窒素	<0.002	<0.002	<0.002	6
	硝酸性窒素	1.1	1.3	1.0	6
	燐酸性燐	0.009	0.010	0.006	6
	電気伝導率（mS/m）	12	13	10	24
	総トリハロメタン生成能	-	-	-	0
	糞便性大腸菌群数（個/100mL）	100	210	26	6
	流量(㎥/s)	0.20	0.59	0.02	24

令和７年度
単位：mg/L

河川名　川口川　　測定点　川口川橋

測定項目		年平均	最大	最小	測定回数
健康項目	カドミウム	<0.0003	<0.0003	<0.0003	2
	全シアン	ND	ND	ND	2
	鉛	<0.002	<0.002	<0.002	6
	六価クロム	<0.005	<0.005	<0.005	2
	砒素	<0.005	<0.005	<0.005	2
	総水銀	<0.0005	<0.0005	<0.0005	2
	アルキル水銀	－	－	－	0
	ＰＣＢ	－	－	－	0
	ジクロロメタン	<0.0002	<0.0002	<0.0002	6
	四塩化炭素	<0.0002	<0.0002	<0.0002	2
	1,2-ジクロロエタン	<0.0002	<0.0002	<0.0002	2
	1,1-ジクロロエチレン	<0.0002	<0.0002	<0.0002	2
	シス-1,2-ジクロロエチレン	<0.0002	<0.0002	<0.0002	2
	1,1,1-トリクロロエタン	<0.0002	<0.0002	<0.0002	2
	1,1,2-トリクロロエタン	<0.0002	<0.0002	<0.0002	2
	トリクロロエチレン	<0.001	<0.001	<0.001	6
	テトラクロロエチレン	<0.0002	<0.0002	<0.0002	6
	1,3-ジクロロプロペン	<0.0002	<0.0002	<0.0002	2
	チウラム	<0.0006	<0.0006	<0.0006	2
	シマジン	<0.0003	<0.0003	<0.0003	2
	チオベンカルブ	<0.0003	<0.0003	<0.0003	2
	ベンゼン	<0.0002	<0.0002	<0.0002	2
	セレン	<0.002	<0.002	<0.002	2
	硝酸性窒素及び亜硝酸性窒素	1.9	2.0	1.7	6
	ほう素	0.02	0.02	0.01	4
	ふっ素	0.06	0.06	0.06	4
	1,4-ジオキサン	<0.005	<0.005	<0.005	1

測定項目		年平均	最大	最小	測定回数
生活環境項目	ｐＨ	8.2	8.7	7.6	24
	ＤＯ	11	14	8.1	24
	ＢＯＤ	0.7	1.5	<0.5	24
	ＣＯＤ	1.4	3.9	0.7	24
	ＳＳ	1	3	<1	24
	大腸菌数（CFU/100mL）	110	700	6	12
	全窒素	2.1	2.4	1.8	12
	全燐	0.009	0.016	0.006	12
	全亜鉛	0.005	0.009	0.002	6
	ノニルフェノール	0.00006	0.00006	<0.00006	6
	ＬＡＳ	0.0021	0.0053	0.0008	6
特殊項目	フェノール類	<0.005	<0.005	<0.005	2
	銅	<0.01	<0.01	<0.01	2
	溶解性鉄	<0.1	<0.1	<0.1	2
	溶解性マンガン	<0.05	<0.05	<0.05	2
	クロム	<0.01	<0.01	<0.01	2
その他の項目	ＴＯＣ	0.5	0.7	0.4	6
	ＭＢＡＳ	<0.02	<0.02	<0.02	4
	アンモニア性窒素	0.02	0.04	0.01	6
	亜硝酸性窒素	0.003	0.007	<0.002	6
	硝酸性窒素	1.9	2.0	1.7	6
	燐酸性燐	0.004	0.005	<0.003	6
	電気伝導率（mS/m）	18	19	17	24
	総トリハロメタン生成能	－	－	－	0
	糞便性大腸菌群数（個/100mL）	210	940	6	6
	流量(㎥/s)	0.64	2.0	0.13	24

令和７年度

河川名　湯殿川　　測定点　春日橋

単位：mg/L

	測定項目	年平均	最大	最小	測定回数
健康項目	カドミウム	<0.0003	<0.0003	<0.0003	2
	全シアン	ND	ND	ND	2
	鉛	<0.002	<0.002	<0.002	6
	六価クロム	<0.005	<0.005	<0.005	2
	砒素	<0.005	<0.005	<0.005	2
	総水銀	<0.0005	<0.0005	<0.0005	2
	アルキル水銀	－	－	－	0
	ＰＣＢ	－	－	－	0
	ジクロロメタン	<0.0002	<0.0002	<0.0002	6
	四塩化炭素	<0.0002	<0.0002	<0.0002	2
	1,2-ジクロロエタン	<0.0002	<0.0002	<0.0002	2
	1,1-ジクロロエチレン	<0.0002	<0.0002	<0.0002	2
	シス-1,2-ジクロロエチレン	<0.0002	<0.0002	<0.0002	2
	1,1,1-トリクロロエタン	<0.0002	<0.0002	<0.0002	2
	1,1,2-トリクロロエタン	<0.0002	<0.0002	<0.0002	2
	トリクロロエチレン	<0.001	<0.001	<0.001	6
	テトラクロロエチレン	<0.0002	<0.0002	<0.0002	6
	1,3-ジクロロプロペン	<0.0002	<0.0002	<0.0002	2
	チウラム	<0.0006	<0.0006	<0.0006	2
	シマジン	<0.0003	<0.0003	<0.0003	2
	チオベンカルブ	<0.0003	<0.0003	<0.0003	2
	ベンゼン	<0.0002	<0.0002	<0.0002	2
	セレン	<0.002	<0.002	<0.002	2
	硝酸性窒素及び亜硝酸性窒素	2.2	2.5	1.9	6
	ほう素	0.01	0.01	0.01	4
	ふっ素	0.06	0.06	0.05	4
	1,4-ジオキサン	<0.005	<0.005	<0.005	1

	測定項目	年平均	最大	最小	測定回数
生活環境項目	ｐＨ	7.9	8.5	7.5	24
	ＤＯ	11	14	8.4	24
	ＢＯＤ	0.8	1.4	<0.5	24
	ＣＯＤ	1.8	2.8	0.8	24
	ＳＳ	2	5	<1	24
	大腸菌数（CFU/100mL）	340	1,300	14	12
	全窒素	2.3	3.0	2.0	12
	全燐	0.026	0.068	0.009	12
	全亜鉛	0.005	0.010	0.003	6
	ノニルフェノール	0.00006	0.00006	<0.00006	6
	ＬＡＳ	0.0021	0.0034	0.0010	6
特殊項目	フェノール類	<0.005	<0.005	<0.005	2
	銅	<0.01	<0.01	<0.01	2
	溶解性鉄	<0.1	<0.1	<0.1	2
	溶解性マンガン	<0.05	<0.05	<0.05	2
	クロム	<0.01	<0.01	<0.01	2
その他の項目	ＴＯＣ	0.8	0.9	0.6	6
	ＭＢＡＳ	0.02	0.02	<0.02	4
	アンモニア性窒素	0.02	0.04	0.01	6
	亜硝酸性窒素	0.003	0.006	<0.002	6
	硝酸性窒素	2.2	2.5	1.9	6
	燐酸性燐	0.019	0.055	<0.003	6
	電気伝導率（mS/m）	23	24	21	24
	総トリハロメタン生成能	－	－	－	0
	糞便性大腸菌群数（個/100mL）	880	4,600	20	6
	流量(㎥/s)	0.44	0.77	0.08	24

（６）河川水質測定結果（環境測定点）　　令和７年度

河川名　大栗川　　測定点　東中野橋　　単位：mg/L

	測定項目	年平均	最大	最小	測定回数
健康項目	カドミウム	<0.0003	<0.0003	<0.0003	2
	全シアン	ND	ND	ND	2
	鉛	<0.002	<0.002	<0.002	6
	六価クロム	<0.005	<0.005	<0.005	2
	砒素	<0.005	<0.005	<0.005	2
	総水銀	<0.0005	<0.0005	<0.0005	2
	アルキル水銀	－	－	－	0
	ＰＣＢ	－	－	－	0
	ジクロロメタン	－	－	－	0
	四塩化炭素	－	－	－	0
	1,2-ジクロロエタン	－	－	－	0
	1,1-ジクロロエチレン	－	－	－	0
	シス-1,2-ジクロロエチレン	－	－	－	0
	1,1,1-トリクロロエタン	－	－	－	0
	1,1,2-トリクロロエタン	－	－	－	0
	トリクロロエチレン	<0.001	<0.001	<0.001	6
	テトラクロロエチレン	<0.0002	<0.0002	<0.0002	6
	1,3-ジクロロプロペン	－	－	－	0
	チウラム	－	－	－	0
	シマジン	－	－	－	0
	チオベンカルブ	－	－	－	0
	ベンゼン	－	－	－	0
	セレン	－	－	－	0
	硝酸性窒素及び亜硝酸性窒素	0.80	0.88	0.71	2
	ほう素	－	－	－	0
	ふっ素	－	－	－	0
	1,4-ジオキサン	－	－	－	0

	測定項目	年平均	最大	最小	測定回数
生活環境項目	ｐＨ	8.3	8.7	8.0	12
	ＤＯ	12	14	10	12
	ＢＯＤ	0.8	1.7	<0.5	12
	ＣＯＤ	2.4	3.8	1.3	12
	ＳＳ	2	4	<1	12
	大腸菌数（CFU/100mL）	1,000	1,800	220	12
	全窒素	0.80	1.5	0.28	12
	全燐	0.014	0.020	0.009	12
	全亜鉛	0.006	0.008	0.003	6
	ノニルフェノール	0.00006	0.00006	<0.00006	6
	ＬＡＳ	0.0029	0.0069	0.0007	6
特殊項目	フェノール類	－	－	－	0
	銅	－	－	－	0
	溶解性鉄	－	－	－	0
	溶解性マンガン	－	－	－	0
	クロム	－	－	－	0
その他の項目	ＴＯＣ	1.2	1.8	1.0	6
	ＭＢＡＳ	0.02	0.02	<0.02	2
	アンモニア性窒素	0.03	0.03	0.02	2
	亜硝酸性窒素	<0.002	<0.002	<0.002	2
	硝酸性窒素	0.80	0.88	0.71	2
	燐酸性燐	0.011	0.013	0.009	2
	電気伝導率（mS/m）	28	29	25	12
	総トリハロメタン生成能	－	－	－	0
	糞便性大腸菌群数（個/100mL）	1,200	2,300	360	6
	流量（㎥/s）	0.21	0.5	0.05	12

（７）地点別水質測定結果の経年変化（年平均値）

谷地川（下田橋下）　　単位：mg/L

	DO	BOD	COD	SS	全窒素	全燐	MBAS	アンモニア性窒素	亜硝酸性窒素	硝酸性窒素	燐酸性燐	電気伝導率(mS/m)	流量(㎥/s)
R3	11	1.1	2.8	3	1.8	0.031	<0.02	0.02	0.004	1.5	0.023	25	0.24
R4	12	1.0	2.6	4	1.9	0.025	<0.02	0.02	0.010	1.8	0.015	24	0.23
R5	11	1.0	3.1	5	1.9	0.033	0.02	0.05	0.008	1.5	0.025	24	0.20
R6	10	0.7	2.4	4	2.1	0.036	<0.02	0.05	0.008	2.1	0.036	23	0.28
R7	11	1.0	2.8	2	2.2	0.034	0.02	0.04	0.004	1.8	0.019	24	0.21

浅川（中央道北浅川橋）　　単位：mg/L

	DO	BOD	COD	SS	全窒素	全燐	MBAS	アンモニア性窒素	亜硝酸性窒素	硝酸性窒素	燐酸性燐	電気伝導率(mS/m)	流量(㎥/s)
R3	11	0.6	1.3	2	1.2	0.013	<0.02	0.02	<0.002	1.2	0.008	15	1.1
R4	11	0.6	1.1	2	1.4	0.012	<0.02	0.02	0.002	1.4	0.009	14	1.0
R5	10	0.6	1.4	2	1.4	0.014	<0.02	0.05	0.002	1.2	0.009	15	0.82
R6	9.7	0.6	1.5	11	1.7	0.026	<0.02	0.05	0.002	1.6	0.020	15	1.6
R7	9.9	0.8	1.4	5	1.7	0.047	<0.02	0.04	0.002	1.5	0.012	16	0.81

浅川（長沼橋下）　　単位：mg/L

	DO	BOD	COD	SS	全窒素	全燐	MBAS	アンモニア性窒素	亜硝酸性窒素	硝酸性窒素	燐酸性燐	電気伝導率(mS/m)	流量(㎥/s)
R3	11	0.8	1.6	2	1.8	0.025	<0.02	0.02	0.003	1.7	0.025	18	2.0
R4	11	0.8	1.5	2	1.9	0.025	<0.02	0.02	0.004	1.9	0.021	18	1.7
R5	11	0.8	1.8	3	1.9	0.029	0.02	0.05	0.003	1.7	0.023	18	1.6
R6	11	0.6	1.6	3	2.1	0.026	<0.02	0.02	0.003	1.9	0.025	18	3.3
R7	11	0.7	1.5	2	2.0	0.031	<0.02	0.04	0.003	2.0	0.022	19	1.8

城山川（五反田橋）　　単位：mg/L

	DO	BOD	COD	SS	全窒素	全燐	MBAS	アンモニア性窒素	亜硝酸性窒素	硝酸性窒素	燐酸性燐	電気伝導率(mS/m)	流量(㎥/s)
R3	11	0.6	1.5	2	2.0	0.013	<0.02	0.02	<0.002	1.9	0.009	17	0.18
R4	12	0.7	1.5	2	2.1	0.014	<0.02	0.02	0.003	2.1	0.011	16	0.20
R5	11	0.6	1.5	2	2.1	0.015	<0.02	0.03	0.003	1.9	0.008	17	0.18
R6	10	0.5	1.3	1	2.4	0.016	<0.02	0.02	0.002	2.1	0.014	17	0.31
R7	11	0.6	1.2	2	2.1	0.011	<0.02	0.04	0.002	1.9	0.007	17	0.20

南浅川（横川橋）　　単位：mg/L

	DO	BOD	COD	SS	全窒素	全燐	MBAS	アンモニア性窒素	亜硝酸性窒素	硝酸性窒素	燐酸性燐	電気伝導率(mS/m)	流量(㎥/s)
R3	11	0.8	1.5	2	1.5	0.012	<0.02	0.04	0.003	1.4	0.008	16	0.20
R4	11	0.7	1.3	1	1.4	0.012	<0.02	0.03	0.006	1.5	0.011	15	0.28
R5	11	0.7	1.6	2	1.5	0.013	0.03	0.06	0.005	1.4	0.011	16	0.17
R6	10	0.5	1.2	1	1.6	0.015	<0.02	0.03	0.003	1.4	0.010	15	0.60
R7	10	0.8	1.5	2	1.4	0.015	0.02	0.04	0.003	1.3	0.007	17	0.28

案内川（御室橋）　　単位：mg/L

	DO	BOD	COD	SS	全窒素	全燐	MBAS	アンモニア性窒素	亜硝酸性窒素	硝酸性窒素	燐酸性燐	電気伝導率(mS/m)	流量(㎥/s)
R3	10	0.6	0.9	2	1.0	0.011	<0.02	0.01	<0.002	0.99	0.011	12	0.15
R4	11	0.6	0.8	3	1.1	0.014	<0.02	0.02	0.002	1.1	0.011	12	0.20
R5	10	0.5	1.4	9	1.1	0.013	<0.02	0.01	<0.002	1.1	0.010	13	0.18
R6	10	0.5	0.9	1	1.1	0.012	<0.02	0.01	<0.002	1.1	0.011	12	0.36
R7	10	0.5	0.9	1	1.2	0.012	<0.02	0.02	<0.002	1.1	0.009	12	0.20

川口川（川口川橋）　　単位：mg/L

	DO	BOD	COD	SS	全窒素	全燐	MBAS	アンモニア性窒素	亜硝酸性窒素	硝酸性窒素	燐酸性燐	電気伝導率(mS/m)	流量(㎥/s)
R3	11	0.8	1.5	3	2.0	0.011	<0.02	0.02	0.003	2.0	0.007	18	0.31
R4	11	0.7	1.3	3	2.2	0.009	<0.02	0.02	0.003	2.1	0.005	17	0.27
R5	11	0.7	1.5	2	2.0	0.010	<0.02	0.03	0.002	1.9	0.005	18	0.24
R6	10	0.6	1.6	4	2.3	0.016	<0.02	0.02	0.003	2.0	0.015	18	0.69
R7	11	0.7	1.4	1	2.1	0.009	<0.02	0.02	0.003	1.9	0.004	18	0.64

湯殿川（春日橋）　　単位：mg/L

	DO	BOD	COD	SS	全窒素	全燐	MBAS	アンモニア性窒素	亜硝酸性窒素	硝酸性窒素	燐酸性燐	電気伝導率(mS/m)	流量(㎥/s)
R3	11	0.8	1.7	2	2.3	0.016	<0.02	0.02	0.002	2.1	0.009	23	0.39
R4	11	0.7	1.7	3	2.3	0.019	<0.02	0.02	0.005	2.2	0.012	22	0.41
R5	11	0.7	2.1	2	2.1	0.019	0.02	0.02	0.003	1.9	0.012	22	0.32
R6	10	0.7	1.9	3	2.3	0.020	<0.02	0.02	0.004	2.2	0.017	22	0.60
R7	11	0.8	1.8	2	2.3	0.026	0.02	0.02	0.003	2.2	0.019	23	0.44

大栗川（東中野橋）　　単位：mg/L

	DO	BOD	COD	SS	全窒素	全燐	MBAS	アンモニア性窒素	亜硝酸性窒素	硝酸性窒素	燐酸性燐	電気伝導率(mS/m)	流量(㎥/s)
R3	12	0.8	2.6	5	0.75	0.016	<0.02	0.03	<0.002	0.39	0.007	28	0.20
R4	12	0.8	2.5	3	0.84	0.016	<0.02	0.02	0.006	0.76	0.011	26	0.36
R5	11	1.0	3.3	6	0.80	0.018	<0.02	0.02	<0.002	0.54	0.011	26	0.36
R6	11	0.7	2.4	1	0.98	0.016	<0.02	0.03	0.002	0.89	0.012	26	0.25
R7	12	0.8	2.4	2	0.80	0.014	0.02	0.03	<0.002	0.80	0.011	28	0.21

（８）要監視項目（公共用水域）

ア　指針値

項目	指針値
クロロホルム	0.06mg/L以下
トランス-1,2-ジクロロエチレン	0.04mg/L以下
1,2-ジクロロプロパン	0.06mg/L以下
ｐ－ジクロロベンゼン	0.2mg/L以下
イソキサチオン	0.008mg/L以下
ダイアジノン	0.005mg/L以下
フェニトロチオン（ＭＥＰ）	0.003mg/L以下
イソプロチオラン	0.04mg/L以下
オキシン銅（有機銅）	0.04mg/L以下
クロロタロニル（ＴＰＮ）	0.05mg/L以下
プロピザミド	0.008mg/L以下
ＥＰＮ	0.006mg/L以下
ジクロルボス（ＤＤＶＰ）	0.008mg/L以下

項目	指針値
フェノブカルブ（ＢＰＭＣ）	0.03mg/L以下
イプロベンホス（ＩＢＰ）	0.008mg/L以下
クロルニトロフェン（ＣＮＰ）	－
トルエン	0.6mg/L以下
キシレン	0.4mg/L以下
フタル酸ジエチルヘキシル	0.06mg/L以下
ニッケル	－
モリブデン	0.07mg/L以下
アンチモン	0.02mg/L以下
塩化ビニルモノマー	0.002mg/L以下
エピクロロヒドリン	0.0004mg/L以下
全マンガン	0.2mg/L以下
ウラン	0.002mg/L以下
ＰＦＯＳ及びＰＦＯＡ	※0.00005mg/L以下

※PFOS・PFOAの合計値

水生生物保全に関する要監視項目の水域類型及び指針値

水域	項　目	類　型	指針値
河川及び湖沼	クロロホルム	生物A	0.7mg/L以下
		生物特A	0.006mg/L以下
		生物B	3mg/L以下
		生物特B	3mg/L以下
	フェノール	生物A	0.05mg/L以下
		生物特A	0.01mg/L以下
		生物B	0.08mg/L以下
		生物特B	0.01mg/L以下
	ホルムアルデヒド	生物A	1mg/L以下
		生物特A	1mg/L以下
		生物B	1mg/L以下
		生物特B	1mg/L以下

水域	項　目	類　型	指針値
河川及び湖沼	4-ｔ-オクチルフェノール	生物A	0.001mg/L以下
		生物特A	0.0007mg/L以下
		生物B	0.004mg/L以下
		生物特B	0.003mg/L以下
	アニリン	生物A	0.02mg/L以下
		生物特A	0.02mg/L以下
		生物B	0.02mg/L以下
		生物特B	0.02mg/L以下
	2,4-ジクロロフェノール	生物A	0.03mg/L以下
		生物特A	0.003mg/L以下
		生物B	0.03mg/L以下
		生物特B	0.02mg/L以下

	項目／類型	水生生物の生息状況の適応性
河川及び湖沼	生　物　A	イワナ、サケマス等比較的低温域を好む水生生物及びこれらの餌生物が生息する水域
	生　物　特　A	生物Ａの水域のうち、生物Ａの欄に掲げる水生生物の産卵場（繁殖場）又は幼稚仔の生育場として特に保全が必要な水域
	生　物　B	コイ、フナ等比較的高温域を好む水生生物及びこれらの餌生物が生息する水域
	生　物　特　B	生物Ａ又は生物Ｂの水域のうち、生物Ｂの欄に掲げる水生生物の産卵場（繁殖場）又は幼稚仔の生育場として特に保全が必要な水域

イ　要監視項目測定結果（令和７年度）　　単位：mg/L

河川名	谷地川	浅川	浅川	城山川	南浅川	案内川	川口川	湯殿川	指針値
採水場所	下田橋下	中央道北浅川橋	長沼橋下	五反田橋	横川橋	御室橋	川口川橋	春日橋	
クロロホルム	<0.0002	<0.0002	<0.0002	<0.0002	<0.0002	<0.0002	<0.0002	<0.0002	0.06以下
トランス-1,2-ジクロロエチレン	<0.0002	<0.0002	<0.0002	<0.0002	<0.0002	<0.0002	<0.0002	<0.0002	0.04以下
1,2-ジクロロプロパン	<0.0002	<0.0002	<0.0002	<0.0002	<0.0002	<0.0002	<0.0002	<0.0002	0.06以下
p-ジクロロベンゼン	<0.0002	<0.0002	<0.0002	<0.0002	<0.0002	<0.0002	<0.0002	<0.0002	0.2以下
イソキサチオン	<0.0008	<0.0008	<0.0008	<0.0008	<0.0008	<0.0008	<0.0008	<0.0008	0.008以下
ダイアジノン	<0.0005	<0.0005	<0.0005	<0.0005	<0.0005	<0.0005	<0.0005	<0.0005	0.005以下
フェニトロチオン	<0.0003	<0.0003	<0.0003	<0.0003	<0.0003	<0.0003	<0.0003	<0.0003	0.003以下
イソプロチオラン	<0.004	<0.004	<0.004	<0.004	<0.004	<0.004	<0.004	<0.004	0.04以下
オキシン銅	<0.004	<0.004	<0.004	<0.004	<0.004	<0.004	<0.004	<0.004	0.04以下
クロロタロニル	<0.005	<0.005	<0.005	<0.005	<0.005	<0.005	<0.005	<0.005	0.05以下
プロピザミド	<0.0008	<0.0008	<0.0008	<0.0008	<0.0008	<0.0008	<0.0008	<0.0008	0.008以下
ＥＰＮ	<0.0006	<0.0006	<0.0006	<0.0006	<0.0006	<0.0006	<0.0006	<0.0006	0.006以下
ジクロルボス	<0.0008	<0.0008	<0.0008	<0.0008	<0.0008	<0.0008	<0.0008	<0.0008	0.008以下
フェノブカルブ	<0.003	<0.003	<0.003	<0.003	<0.003	<0.003	<0.003	<0.003	0.03以下
イプロベンホス	<0.0008	<0.0008	<0.0008	<0.0008	<0.0008	<0.0008	<0.0008	<0.0008	0.008以下
クロルニトロフェン	<0.0005	<0.0005	<0.0005	<0.0005	<0.0005	<0.0005	<0.0005	<0.0005	－
トルエン	<0.0002	<0.0002	<0.0002	<0.0002	<0.0002	<0.0002	<0.0002	<0.0002	0.6以下
キシレン	<0.0002	<0.0002	<0.0002	<0.0002	<0.0002	<0.0002	<0.0002	<0.0002	0.4以下
フタル酸ジエチルヘキシル	<0.006	<0.006	<0.006	<0.006	<0.006	<0.006	<0.006	<0.006	0.06以下
ニッケル	<0.001	<0.001	<0.001	<0.001	<0.001	<0.001	<0.001	<0.001	－
モリブデン	<0.007	<0.007	<0.007	<0.007	<0.007	<0.007	<0.007	<0.007	0.07以下
アンチモン	<0.002	<0.002	<0.002	<0.002	<0.002	<0.002	<0.002	<0.002	0.02以下
塩化ビニルモノマー	<0.0002	<0.0002	<0.0002	<0.0002	<0.0002	<0.0002	<0.0002	<0.0002	0.002以下
エピクロロヒドリン	<0.00004	<0.00004	<0.00004	<0.00004	<0.00004	<0.00004	<0.00004	<0.00004	0.0004以下
全マンガン	<0.02	<0.02	<0.02	<0.02	<0.02	<0.02	<0.02	<0.02	0.2以下
ウラン	<0.0002	<0.0002	<0.0002	<0.0002	<0.0002	<0.0002	<0.0002	<0.0002	0.002以下
フェノール	<0.001	<0.001	<0.001	<0.001	<0.001	<0.001	<0.001	<0.001	－
ホルムアルデヒド	<0.01	<0.01	<0.01	<0.01	<0.01	<0.01	<0.01	<0.01	－
4-ｔ-オクチルフェノール	<0.00003	<0.00003	<0.00003	<0.00003	<0.00003	<0.00003	<0.00003	<0.00003	－
アニリン	<0.002	<0.002	<0.002	<0.002	<0.002	<0.002	<0.002	<0.002	－
2,4-ジクロロフェノール	<0.0003	<0.0003	<0.0003	<0.0003	<0.0003	<0.0003	<0.0003	<0.0003	－
ＰＦＯＳ及びＰＦＯＡ	－	0.0000063	－	－	－	－	－	－	※0.00005以下

※PFOS・PFOAの合計値

（９）河川底質測定結果(令和７年度)

河川名		浅川	南浅川	城山川	案内川	暫定除去基準
地点名		中央道北浅川橋	横川橋	五反田橋	御室橋	
水素イオン濃度	pH	7.3	7.4	7.2	7.4	－
過マンガン酸カリウムによる酸素消費量	(mgO/g)	0.8	2.0	0.5	0.5	－
全窒素	(mg/g)	0.12	0.22	0.07	0.16	－
全燐	(mg/g)	0.24	0.49	0.27	0.22	－
カドミウム	(mg/kg)	0.07	0.14	0.07	0.08	－
シアン化合物	(mg/kg)	<1	<1	<1	<1	－
鉛	(mg/kg)	9.1	15.0	7	9.2	－
六価クロム	(mg/kg)	<1	<1	<1	<1	－
砒素	(mg/kg)	2.4	3.4	1.6	3.9	－
総水銀	(mg/kg)	0.04	0.11	0.02	0.02	25
アルキル水銀	(mg/kg)	<0.01	<0.01	<0.01	<0.01	－
ＰＣＢ	(mg/kg)	<0.01	<0.01	<0.01	<0.01	10
トリクロロエチレン	(mg/kg)	<0.02	<0.02	<0.02	<0.02	－
テトラクロロエチレン	(mg/kg)	<0.002	<0.002	<0.002	<0.002	－
ＥＰＮ	(mg/kg)	<0.02	<0.02	<0.02	<0.02	－
総クロム	(mg/kg)	17	14	55	71	－
強熱減量	(%)	1.6	2.4	1.9	2.4	－
硫化物	(mg/g)	<0.01	<0.01	<0.01	<0.01	－
酸化還元電位（Eh）	(mV)	420	450	450	500	－
乾燥減量	(%)	21	22	16.0	22	－

注：暫定除去基準による評価（総水銀、ＰＣＢ）
底質についての環境基準は設定されていないが､総水銀、ＰＣＢについては暫定除去基準（昭和５０年１０月２８日環水管第１１９号）が定められている。

（１０）地下水

地下水概況調査結果（令和７年度）　　単位：mg/L

ブロック名	4	8	12	16	20	環境基準 基準値
カドミウム	<0.0003	<0.0003	<0.0003	<0.0003	<0.0003	0.003 以下
全シアン	<0.01	<0.01	<0.01	<0.01	<0.01	検出されないこと
鉛	<0.002	<0.002	<0.002	<0.002	<0.002	0.01 以下
六価クロム	<0.005	<0.005	<0.005	<0.005	<0.005	0.02 以下
砒素	<0.005	<0.005	<0.005	<0.005	<0.005	0.01 以下
総水銀	<0.0005	<0.0005	<0.0005	<0.0005	<0.0005	0.0005 以下
ジクロロメタン	<0.0002	<0.0002	<0.0002	<0.0002	<0.0002	0.02 以下
四塩化炭素	<0.0002	<0.0002	<0.0002	<0.0002	<0.0002	0.002 以下
1,1-ジクロロエチレン	<0.0002	<0.0002	<0.0002	<0.0002	<0.0002	1.2ジクロロエチレンとして０．０４以下
シス－1,2－ジクロロエチレン	<0.0002	<0.0002	<0.0002	<0.0002	<0.0002	
トランス-1,2-ジクロロエチレン	<0.0002	<0.0002	<0.0002	<0.0002	<0.0002	
1,２-ジクロロエチレン	<0.0004	<0.0004	<0.0004	<0.0004	<0.0004	
1,1,1トリクロロエタン	<0.0002	<0.0002	<0.0002	<0.0002	<0.0002	1 以下
トリクロエチレン	<0.001	<0.001	<0.001	<0.001	<0.001	0.01 以下
テトラクロロエチレン	0.0002	<0.0002	<0.0002	<0.0002	<0.0002	0.01 以下
ベンゼン	<0.0002	<0.0002	<0.0002	<0.0002	<0.0002	0.01 以下
セレン	<0.002	<0.002	<0.002	<0.002	<0.002	0.01 以下
硝酸性窒素	1.7	2.2	0.24	3.0	4.7	硝酸性窒素及び亜硝酸性窒素として10　以下
亜硝酸性窒素	<0.002	<0.002	<0.002	<0.002	＜0.002	
硝酸性窒素 及び亜硝酸性窒素	1.7	2.2	0.24	3.0	4.7	
ふっ素	0.12	0.08	0.11	0.05	＜0.02	0.8 以下
ほう素	0.01	＜0.01	＜0.01	0.01	＜0.01	1 以下
クロロエチレン	<0.0002	<0.0002	<0.0002	<0.0002	<0.0002	0.002 以下
ＰＣＢ	－	－	－	<0.0005	<0.0005	検出されないこと
1,2－ジクロロエタン	－	－	－	<0.0002	<0.0002	0.004 以下
1,1,2-トリクロロエタン	－	－	－	<0.0002	<0.0002	0.006 以下
1,3-ジクロロプロペン	－	－	－	<0.0002	<0.0002	0.002 以下
チウラム	－	－	－	<0.0006	<0.0006	0.006 以下
シマジン	－	－	－	<0.0003	<0.0003	0.003 以下
チオベンカルブ	－	－	－	<0.0003	<0.0003	0.02 以下
1,4-ジオキサン	－	－	－	<0.005	<0.005	0.05 以下
要監視項目	測定値	測定値	測定値	測定値	測定値	指針値
アンチモン	－	－	－	<0.002	<0.002	0.02 以下
エピクロロヒドリン	－	－	－	<0.00004	<0.00004	0.0004 以下
全マンガン	－	－	－	<0.02	<0.02	0.2 以下
ウラン	－	－	－	<0.0002	<0.0002	0.002 以下
ＰＦＯＳ及びＰＦＯＡ	－	－	－	0.0000084	0.0000030	※0.00005　以下

※PFOS･PFOAの合計値

＜地下水概況調査井戸の選定＞
市内を20ブロックに分け、5ブロックを1グループとし、4グループを4年周期で測定している。各ブロック内の井戸の選定は、ランダムに行い、測定場所が重複しないよう水質調査を行なっています。

地下水水質調査測定ブロック図

2　大気

（1）大気汚染に係る環境基準

物　　質	環　境　基　準	測定方法
二酸化硫黄 （SO_2）	1時間値の1日平均値が0.04ppm以下であり、かつ、1時間値が0.1ppm以下であること。（S48.5.16告示）	溶液導電率法又は紫外線蛍光法
一酸化炭素 （CO）	1時間値の1日平均値が10ppm以下であり、かつ、1時間値の8時間平均値が20ppm以下であること。（S48.5.8告示）	非分散型赤外分析計を用いる方法
浮遊粒子状物質 （SPM）	1時間値の1日平均値が0.10mg/m³以下であり、かつ、1時間値が0.20mg/m³以下であること。（S48.5.8告示）	濾過捕集による重量濃度測定方法又はこの方法によって測定された重量濃度と直線的な関係を有する量が得られる光散乱法、圧電天びん法もしくはベータ線吸収法
二酸化窒素 （NO_2）	1時間値の1日平均値が0.04ppmから0.06ppmまでのゾーン内又はそれ以下であること。（S53.7.11告示）	ザルツマン試薬を用いる吸光光度法又はオゾンを用いる化学発光法
光化学オキシダント （O_X）	オゾンとして、8時間値が0.07ppm以下であり、かつ、日最高8時間値の1年平均値が0.04ppm以下であること。（R8.1.30告示、令和8年4月1日適用）	紫外線吸収法又はエチレンを用いる化学発光法
微小粒子状物質 （PM2.5）	1年平均値が15μg/m³以下であり、かつ、1日平均値が35μg/m³以下であること。（H21.9.9告示）	微小粒子状物質による大気の汚染の状況を的確に把握することができると認められる場所において、濾過捕集による質量濃度測定方法又はこの方法によって測定された質量濃度と等価な値が得られると認められる自動測定機による方法

※　環境基準は、工業専用地域、車道その他一般公衆が通常生活していない地域又は場所については、適用しない。

※　浮遊粒子状物質とは大気中に浮遊する粒子状物質であってその粒径が10μm以下のものをいう。

※　二酸化窒素について、1時間値の1日平均値が0.04ppmから0.06ppmまでのゾーン内にある地域にあっては、原則としてこのゾーン内において現状程度の水準を維持し、又はこれを大きく上回ることとならないよう努めるものとする。

※　光化学オキシダントとは、オゾン、パーオキシアセチルナイトレートその他の光化学反応により生成される酸化性物質（中性ヨウ化カリウム溶液からヨウ素を遊離するものに限り、二酸化窒素を除く）をいう。

（2）有害大気汚染物質（ベンゼン等）に係る環境基準

物　　質	環境上の条件	測定方法
ベンゼン	1年平均値が0.003mg/m³以下であること。(H9.2.4告示)	キャニスター又は捕集管により採取した試料をガスクロマトグラフ質量分析計により測定する方法又はこれと同等以上の性能を有すると認められる方法
トリクロロエチレン	1年平均値が0.13mg/m³以下であること。(H30.11.19告示)	
テトラクロロエチレン	1年平均値が0.2mg/m³以下であること。(H9.2.4告示)	
ジクロロメタン	1年平均値が0.15mg/m³以下であること。(H13.4.20告示)	

※1　環境基準は、工業専用地域、車道その他一般公衆が通常生活していない地域又は場所については、適用しない。

※2　ベンゼン等による大気の汚染に係る環境基準は、継続的に摂取される場合には人の健康を損なうおそれがある物質に係るものであることにかんがみ、将来にわたって人の健康に係る被害が未然に防止されるようにすることを旨として、その維持又は早期達成に努めるものとする。

（3）大気汚染測定室の位置と測定項目

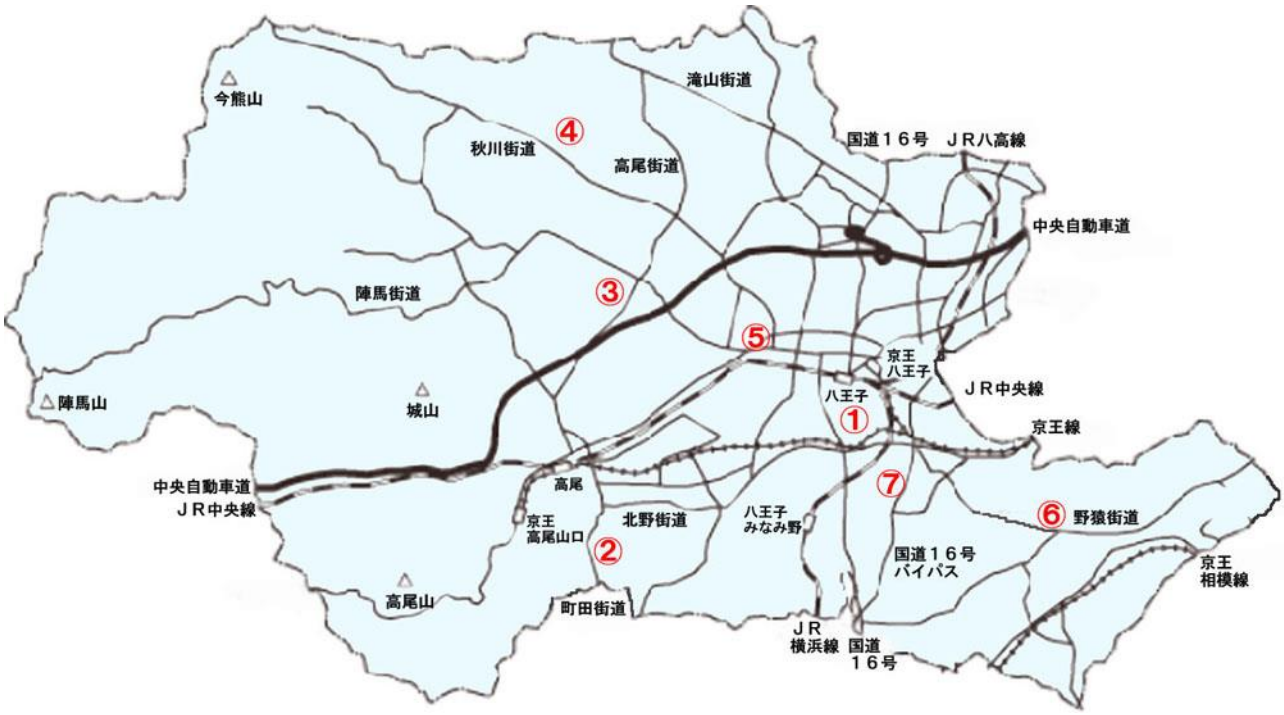

区分	測定室名（所在地）		用途地域	測定項目										測定開始年月
				二酸化硫黄 SO_2	窒素酸化物 NO_X	一酸化炭素 CO	光化学オキシダント O_X	浮遊粒子状物質 SPM	炭化水素 HC	微小粒子状物質 PM2.5	騒音	風向風速	温度湿度	
一般環境測定室	①	片倉町測定室（片倉町553）	一低	○	○		○	○	○	○		○	○	昭和49年7月
	②	館町測定室（館町1097-66）	一中	○	○		○	○	○	○		○	○	昭和55年6月
	③	大楽寺町測定室（大楽寺町419）	一低		○			○	○	○		○	○	昭和51年8月
	④	川口町測定室（川口町2694-5）	一低		○			○				○		平成16年4月
自動車排出ガス測定室	⑤	八木町測定室（八木町8-1）	近商		○	○		○		○		○		昭和48年8月
	⑥	下柚木測定室（下柚木498）	近商		○			○		○		○		昭和59年4月
	⑦	打越町測定室（打越町1647-6）	一低		○	○				○	○	○		昭和61年4月

○印が測定項目

（4）大気汚染及び有害大気汚染物質に係る環境基準の評価方法

ア　二酸化硫黄（SO_2）、一酸化炭素（CO）、浮遊粒子状物質（SPM）

年間の1日平均値のうち、高い方から2%の範囲にあるもの（365日分の測定値がある場合には、7日分の測定値）を除外した後の最高値（2%除外値）を環境基準（1日平均値）と比較して評価する。

ただし、1日平均値につき環境基準を超える日が2日以上連続した場合は、上記の評価方法に関わらず非達成とする。

イ　二酸化窒素（NO_2）

年間の1日平均値のうち、低い方から98%目に相当するもの（98パーセンタイル値）を環境基準と比較して評価する。

ウ　光化学オキシダント（Ox）

長期基準と短期基準に関する評価をそれぞれ行い、両方の基準を満たした場合、環境基準が達成されたと判断する。

（ア）短期基準

日最高8時間値（1日の8時間値で最も高いもの）のうち、低い方から99%目に相当するもの（99パーセンタイル値）を環境基準（8時間値）と比較して評価する。

（イ）長期基準

日最高8時間値の1年平均値を環境基準（1年平均値）と比較して評価する。

エ　微小粒子状物質（PM2.5）

長期基準と短期基準に関する評価をそれぞれ行い、両方の基準を満たした場合、環境基準が達成されたと判断する。

（ア）短期基準

1日平均値のうち、低い方から98%目に相当するもの（98パーセンタイル値）を環境基準（1日平均値）と比較して評価する。

（イ）長期基準

1年平均値を環境基準（1年平均値）と比較して評価する。

オ　ベンゼン、トリクロロエチレン、テトラクロロエチレン、ジクロロメタン

年間測定値（12回／年）の平均値を環境基準と比較して評価する。

（5）大気汚染及び有害大気汚染物質に係る環境基準評価結果

大気測定室測定結果一覧表

区分			一般環境				自動車排出ガス		
測定室名			片倉町	館町	大楽寺町	川口町	八木町	下柚木	打越町
用途地域			一低	一中	一低	一低	近商	近商	一低
短期	微小粒子状物質（PM2．5）（μg/m³）	測定値	21.3	24.4	21.0		23.9	21.6	22.0
		評価	○	○	○		○	○	○
	光化学オキシダント（Ox）（ppm）	測定値	0.125	0.114					
		評価	×	×					
長期	一酸化炭素（CO）（ppm）	測定値					0.4		0.4
		評価					○		○
	二酸化硫黄（SO_2）（ppm）	測定値	0.001	0.002					
		評価	○	○					
	浮遊粒子状物質（SPM）（mg/m³）	測定値	0.031	0.033	0.035	0.039	0.037	0.041	
		評価	○	○	○	○	○	○	
	微小粒子状物質（PM2．5）（μg/m³）	測定値	8.2	8.7	7.3		9.2	8.1	8.2
		評価	○	○	○		○	○	○
	二酸化窒素（NO_2）（ppm）	測定値	0.019	0.012	0.017	0.014	0.022	0.021	0.024
		評価	○	○	○	○	○	○	○

※　光化学オキシダントの評価結果は、改定前の環境基準（1 時間値が 0.06ppm 以下であること。）との比較による。

有害大気汚染物質測定結果一覧表　（mg/m³）

物質		片倉町	大楽寺町
ベンゼン	測定値	0.00060	0.00061
	評価	○	○
トリクロロエチレン	測定値	0.00034	0.00033
	評価	○	○
テトラクロロエチレン	測定値	0.000046	0.000059
	評価	○	○
ジクロロメタン	測定値	0.0011	0.0012
	評価	○	○

（６）大気環境測定結果

①二酸化硫黄（ＳＯ2）

① －１．片倉町測定室

年月	区分	有効測定日数	測定時間	平均値	1時間値の最高値	日平均値の最高値	日平均値の最低値	1時間値が0.1ppmを超えた時間数とその割合		日平均値が0.04ppmを超えた日数とその割合		日平均値が0.04ppmを超えた日が2日以上連続したことの有無
		日	時間	ppm	ppm	ppm	ppm	時間	%	日	%	有×無○
R7	4	30	710	0.000	0.003	0.001	0.000	0	0.0	0	0.0	○
	5	31	734	0.000	0.003	0.001	0.000	0	0.0	0	0.0	○
	6	30	710	0.000	0.002	0.001	0.000	0	0.0	0	0.0	○
	7	16	406	0.000	0.002	0.001	0.000	0	0.0	0	0.0	○
	8	31	735	0.000	0.001	0.001	0.000	0	0.0	0	0.0	○
	9	30	711	0.000	0.001	0.000	0.000	0	0.0	0	0.0	○
	10	31	731	0.000	0.001	0.001	0.000	0	0.0	0	0.0	○
	11	30	711	0.000	0.004	0.002	0.000	0	0.0	0	0.0	○
	12	31	732	0.000	0.001	0.001	0.000	0	0.0	0	0.0	○
R8	1	31	734	0.000	0.001	0.000	0.000	0	0.0	0	0.0	○
	2	28	662	0.000	0.001	0.001	0.000	0	0.0	0	0.0	○
	3	31	735	0.000	0.002	0.001	0.000	0	0.0	0	0.0	○
通　年		350	8311	0.000	0.004	0.002	0.000	0	0.0	0	0.0	○
日平均値の2%除外値(ppm)		0.001										

① －２．館町測定室

年月	区分	有効測定日数	測定時間	平均値	1時間値の最高値	日平均値の最高値	日平均値の最低値	1時間値が0.1ppmを超えた時間数とその割合		日平均値が0.04ppmを超えた日数とその割合		日平均値が0.04ppmを超えた日が2日以上連続したことの有無
		日	時間	ppm	ppm	ppm	ppm	時間	%	日	%	有×無○
R7	4	30	708	0.001	0.009	0.003	0.000	0	0.0	0	0.0	○
	5	31	735	0.001	0.008	0.002	0.000	0	0.0	0	0.0	○
	6	30	709	0.001	0.008	0.003	0.000	0	0.0	0	0.0	○
	7	13	395	0.001	0.006	0.001	0.000	0	0.0	0	0.0	○
	8	***	***	***	***	***	***	***	***	*	***	***
	9	20	486	0.001	0.003	0.002	0.000	0	0.0	0	0.0	○
	10	31	732	0.001	0.003	0.002	0.000	0	0.0	0	0.0	○
	11	30	712	0.001	0.004	0.002	0.000	0	0.0	0	0.0	○
	12	31	735	0.001	0.005	0.002	0.000	0	0.0	0	0.0	○
R8	1	31	732	0.000	0.004	0.001	0.000	0	0.0	0	0.0	○
	2	28	661	0.001	0.004	0.002	0.000	0	0.0	0	0.0	○
	3	31	736	0.001	0.006	0.002	0.000	0	0.0	0	0.0	○
通　年		306	7341	0.001	0.009	0.003	0.000	0	0.0	0	0.0	○
日平均値の2%除外値(ppm)		0.002										

※館町測定室の令和７年８月については、二酸化硫黄測定装置の故障のため欠測

②一酸化窒素（ＮＯ）

② －１．片倉町測定室

年月	区分	有効測定日数	測定時間	平均値	１時間値の最高値	日平均値の最高値
		日	時間	ppm	ppm	ppm
R7	4	30	710	0.000	0.008	0.001
	5	31	734	0.000	0.004	0.001
	6	28	685	0.000	0.008	0.001
	7	31	735	0.000	0.004	0.001
	8	31	733	0.000	0.004	0.001
	9	30	713	0.000	0.008	0.001
	10	31	732	0.001	0.012	0.003
	11	30	711	0.003	0.029	0.013
	12	31	733	0.004	0.044	0.014
R8	1	31	734	0.003	0.042	0.006
	2	28	661	0.002	0.032	0.006
	3	31	733	0.001	0.022	0.005
通　　年		363	8614	0.001	0.044	0.014
日平均値の年間 98%値(ppm)		0.008				

② －２．館町測定室

年月	区分	有効測定日数	測定時間	平均値	１時間値の最高値	日平均値の最高値
		日	時間	ppm	ppm	ppm
R7	4	30	708	0.001	0.006	0.002
	5	31	733	0.001	0.004	0.001
	6	30	710	0.000	0.007	0.002
	7	31	731	0.001	0.005	0.003
	8	31	735	0.001	0.004	0.002
	9	30	708	0.001	0.007	0.002
	10	17	424	0.001	0.010	0.005
	11	30	712	0.002	0.042	0.007
	12	31	732	0.002	0.036	0.011
R8	1	31	735	0.001	0.024	0.003
	2	28	661	0.001	0.022	0.004
	3	31	735	0.001	0.013	0.003
通　　年		351	8324	0.001	0.042	0.011
日平均値の年間 98%値(ppm)		0.004				

② －３．大楽寺町測定室

年月	区分	有効測定日数	測定時間	平均値	１時間値の最高値	日平均値の最高値
		日	時間	ppm	ppm	ppm
R7	4	30	707	0.001	0.010	0.002
	5	31	734	0.000	0.007	0.001
	6	28	687	0.001	0.006	0.002
	7	31	733	0.001	0.009	0.002
	8	31	734	0.000	0.007	0.002
	9	30	712	0.001	0.008	0.002
	10	31	732	0.001	0.034	0.006
	11	30	711	0.002	0.042	0.008
	12	31	735	0.004	0.042	0.017
R8	1	31	733	0.003	0.050	0.006
	2	28	662	0.003	0.039	0.008
	3	31	736	0.001	0.013	0.003
通　年		363	8616	0.001	0.050	0.017
日平均値の年間 98%値(ppm)		0.006				

② －４．川口町測定室

年月	区分	有効測定日数	測定時間	平均値	１時間値の最高値	日平均値の最高値
		日	時間	ppm	ppm	ppm
R7	4	20	485	0.001	0.011	0.002
	5	31	733	0.001	0.007	0.002
	6	30	710	0.001	0.012	0.003
	7	31	733	0.001	0.010	0.003
	8	31	735	0.001	0.008	0.002
	9	30	708	0.001	0.011	0.003
	10	31	730	0.001	0.012	0.004
	11	30	711	0.002	0.018	0.005
	12	31	734	0.003	0.028	0.011
R8	1	31	736	0.001	0.025	0.003
	2	28	662	0.001	0.018	0.004
	3	31	736	0.001	0.011	0.002
通　年		355	8413	0.001	0.028	0.011
日平均値の年間 98%値(ppm)		0.004				

② －５．八木町測定室

年月	区分	有効測定日数	測定時間	平均値	１時間値の最高値	日平均値の最高値
		日	時間	ppm	ppm	ppm
R7	4	30	708	0.003	0.029	0.006
	5	31	732	0.002	0.015	0.003
	6	30	711	0.001	0.014	0.003
	7	31	733	0.002	0.016	0.006
	8	31	735	0.001	0.011	0.003
	9	30	711	0.003	0.023	0.006
	10	31	733	0.003	0.037	0.007
	11	30	711	0.008	0.051	0.016
	12	31	733	0.009	0.062	0.019
R8	1	31	734	0.006	0.062	0.013
	2	28	663	0.006	0.059	0.012
	3	31	735	0.003	0.028	0.008
通　年		365	8639	0.004	0.062	0.019
日平均値の年間 98%値(ppm)		0.013				

② －６．下柚木測定室

年月	区分	有効測定日数	測定時間	平均値	１時間値の最高値	日平均値の最高値
		日	時間	ppm	ppm	ppm
R7	4	30	710	0.001	0.017	0.003
	5	31	732	0.001	0.009	0.005
	6	28	687	0.001	0.018	0.004
	7	31	732	0.001	0.011	0.003
	8	31	734	0.001	0.007	0.001
	9	30	709	0.001	0.009	0.002
	10	31	733	0.001	0.030	0.006
	11	30	711	0.004	0.037	0.015
	12	31	734	0.006	0.056	0.014
R8	1	31	733	0.004	0.054	0.008
	2	28	663	0.003	0.049	0.009
	3	31	736	0.001	0.021	0.006
通　年		363	8614	0.002	0.056	0.015
日平均値の年間 98%値(ppm)		0.009				

② －７．打越町測定室

年月	区分	有効測定日数	測定時間	平均値	１時間値の最高値	日平均値の最高値
		日	時間	ppm	ppm	ppm
R7	4	30	710	0.002	0.050	0.007
	5	31	732	0.001	0.027	0.003
	6	28	687	0.002	0.034	0.006
	7	31	732	0.002	0.016	0.004
	8	31	733	0.001	0.011	0.003
	9	30	712	0.002	0.029	0.004
	10	31	730	0.002	0.030	0.009
	11	30	710	0.010	0.088	0.024
	12	31	736	0.012	0.153	0.026
R8	1	31	732	0.009	0.104	0.020
	2	28	664	0.008	0.117	0.021
	3	31	734	0.002	0.042	0.009
通　年		363	8612	0.004	0.153	0.026
日平均値の年間 98%値(ppm)		0.020				

③二酸化窒素（NO_2）

③ －１．片倉町測定室

区分 / 年	月	有効測定日数	測定時間	平均値	1時間値の最高値	日平均値の最高値	日平均値の最低値	1時間値が0.2ppmを超えた時間数とその割合		1時間値が0.1ppm以上0.2ppm以下の時間数とその割合		日平均値が0.06ppmを超えた日数とその割合		日平均値が0.04ppm以上0.06ppm以下の日数とその割合	
		日	時間	ppm	ppm	ppm	ppm	時間	%	時間	%	日	%	日	%
R7	4	30	710	0.006	0.023	0.011	0.003	0	0.0	0	0.0	0	0.0	0	0.0
	5	31	734	0.006	0.017	0.010	0.004	0	0.0	0	0.0	0	0.0	0	0.0
	6	28	685	0.005	0.020	0.011	0.002	0	0.0	0	0.0	0	0.0	0	0.0
	7	31	735	0.004	0.013	0.007	0.003	0	0.0	0	0.0	0	0.0	0	0.0
	8	31	733	0.005	0.014	0.008	0.002	0	0.0	0	0.0	0	0.0	0	0.0
	9	30	713	0.005	0.014	0.008	0.003	0	0.0	0	0.0	0	0.0	0	0.0
	10	31	732	0.007	0.023	0.010	0.004	0	0.0	0	0.0	0	0.0	0	0.0
	11	30	711	0.012	0.032	0.020	0.005	0	0.0	0	0.0	0	0.0	0	0.0
	12	31	733	0.014	0.041	0.026	0.005	0	0.0	0	0.0	0	0.0	0	0.0
R8	1	31	734	0.012	0.039	0.020	0.001	0	0.0	0	0.0	0	0.0	0	0.0
	2	28	661	0.013	0.052	0.023	0.004	0	0.0	0	0.0	0	0.0	0	0.0
	3	31	733	0.008	0.034	0.021	0.003	0	0.0	0	0.0	0	0.0	0	0.0
通年		363	8614	0.008	0.052	0.026	0.001	0	0.0	0	0.0	0	0.0	0	0.0
日平均値の年間98%値（ppm）		0.019													

③ －２．館町測定室

区分 / 年	月	有効測定日数	測定時間	平均値	1時間値の最高値	日平均値の最高値	日平均値の最低値	1時間値が0.2ppmを超えた時間数とその割合		1時間値が0.1ppm以上0.2ppm以下の時間数とその割合		日平均値が0.06ppmを超えた日数とその割合		日平均値が0.04ppm以上0.06ppm以下の日数とその割合	
		日	時間	ppm	ppm	ppm	ppm	時間	%	時間	%	日	%	日	%
R7	4	30	708	0.005	0.016	0.009	0.002	0	0.0	0	0.0	0	0.0	0	0.0
	5	31	733	0.004	0.014	0.008	0.002	0	0.0	0	0.0	0	0.0	0	0.0
	6	30	710	0.004	0.014	0.007	0.001	0	0.0	0	0.0	0	0.0	0	0.0
	7	31	731	0.003	0.010	0.006	0.001	0	0.0	0	0.0	0	0.0	0	0.0
	8	31	735	0.004	0.011	0.007	0.001	0	0.0	0	0.0	0	0.0	0	0.0
	9	30	708	0.004	0.011	0.005	0.002	0	0.0	0	0.0	0	0.0	0	0.0
	10	17	424	0.005	0.018	0.007	0.002	0	0.0	0	0.0	0	0.0	0	0.0
	11	30	712	0.007	0.024	0.011	0.003	0	0.0	0	0.0	0	0.0	0	0.0
	12	31	732	0.008	0.036	0.020	0.003	0	0.0	0	0.0	0	0.0	0	0.0
R8	1	31	735	0.007	0.026	0.011	0.001	0	0.0	0	0.0	0	0.0	0	0.0
	2	28	661	0.008	0.028	0.014	0.004	0	0.0	0	0.0	0	0.0	0	0.0
	3	31	735	0.006	0.028	0.017	0.002	0	0.0	0	0.0	0	0.0	0	0.0
通年		351	8324	0.005	0.036	0.020	0.001	0	0.0	0	0.0	0	0.0	0	0.0
日平均値の年間98%値（ppm）		0.012													

③ －３．大楽寺町測定室

区分 / 年	月	有効測定日数	測定時間	平均値	1時間値の最高値	日平均値の最高値	日平均値の最低値	1時間値が0.2ppmを超えた時間数とその割合		1時間値が0.1ppm以上0.2ppm以下の時間数とその割合		日平均値が0.06ppmを超えた日数とその割合		日平均値が0.04ppm以上0.06ppm以下の日数とその割合	
		日	時間	ppm	ppm	ppm	ppm	時間	%	時間	%	日	%	日	%
R7	4	30	707	0.007	0.021	0.011	0.004	0	0.0	0	0.0	0	0.0	0	0.0
	5	31	734	0.006	0.019	0.010	0.004	0	0.0	0	0.0	0	0.0	0	0.0
	6	28	687	0.006	0.020	0.009	0.002	0	0.0	0	0.0	0	0.0	0	0.0
	7	31	733	0.004	0.011	0.007	0.002	0	0.0	0	0.0	0	0.0	0	0.0
	8	31	734	0.005	0.014	0.008	0.003	0	0.0	0	0.0	0	0.0	0	0.0
	9	30	712	0.006	0.015	0.008	0.003	0	0.0	0	0.0	0	0.0	0	0.0
	10	31	732	0.006	0.021	0.009	0.004	0	0.0	0	0.0	0	0.0	0	0.0
	11	30	711	0.010	0.029	0.015	0.005	0	0.0	0	0.0	0	0.0	0	0.0
	12	31	735	0.012	0.042	0.025	0.006	0	0.0	0	0.0	0	0.0	0	0.0
R8	1	31	733	0.012	0.035	0.019	0.002	0	0.0	0	0.0	0	0.0	0	0.0
	2	28	662	0.012	0.047	0.020	0.005	0	0.0	0	0.0	0	0.0	0	0.0
	3	31	736	0.008	0.028	0.019	0.004	0	0.0	0	0.0	0	0.0	0	0.0
通年		363	8616	0.008	0.047	0.025	0.002	0	0.0	0	0.0	0	0.0	0	0.0
日平均値の年間98%値（ppm）		0.017													

③ －４．川口町測定室

区分 / 年	月	有効測定日数	測定時間	平均値	1時間値の最高値	日平均値の最高値	日平均値の最低値	1時間値が0.2ppmを超えた時間数とその割合		1時間値が0.1ppm以上0.2ppm以下の時間数とその割合		日平均値が0.06ppmを超えた日数とその割合		日平均値が0.04ppm以上0.06ppm以下の日数とその割合	
		日	時間	ppm	ppm	ppm	ppm	時間	%	時間	%	日	%	日	%
R7	4	20	485	0.006	0.022	0.010	0.003	0	0.0	0	0.0	0	0.0	0	0.0
	5	31	733	0.005	0.016	0.008	0.003	0	0.0	0	0.0	0	0.0	0	0.0
	6	30	710	0.004	0.014	0.006	0.001	0	0.0	0	0.0	0	0.0	0	0.0
	7	31	733	0.003	0.012	0.006	0.001	0	0.0	0	0.0	0	0.0	0	0.0
	8	31	735	0.004	0.011	0.007	0.002	0	0.0	0	0.0	0	0.0	0	0.0
	9	30	708	0.004	0.011	0.006	0.002	0	0.0	0	0.0	0	0.0	0	0.0
	10	31	730	0.005	0.018	0.07	0.002	0	0.0	0	0.0	0	0.0	0	0.0
	11	30	711	0.008	0.027	0.013	0.004	0	0.0	0	0.0	0	0.0	0	0.0
	12	31	734	0.010	0.036	0.020	0.004	0	0.0	0	0.0	0	0.0	0	0.0
R8	1	31	736	0.009	0.028	0.014	0.001	0	0.0	0	0.0	0	0.0	0	0.0
	2	28	662	0.010	0.036	0.015	0.003	0	0.0	0	0.0	0	0.0	0	0.0
	3	31	736	0.007	0.027	0.015	0.003	0	0.0	0	0.0	0	0.0	0	0.0
通年		355	8413	0.006	0.036	0.020	0.001	0	0.0	0	0.0	0	0.0	0	0.0
日平均値の年間98%値（ppm）		0.014													

③ －５．八木町測定室

区分 / 年	月	有効測定日数	測定時間	平均値	1時間値の最高値	日平均値の最高値	日平均値の最低値	1時間値が0.2ppmを超えた時間数とその割合		1時間値が0.1ppm以上0.2ppm以下の時間数とその割合		日平均値が0.06ppmを超えた日数とその割合		日平均値が0.04ppm以上0.06ppm以下の日数とその割合	
		日	時間	ppm	ppm	ppm	ppm	時間	%	時間	%	日	%	日	%
R7	4	30	708	0.009	0.030	0.015	0.005	0	0.0	0	0.0	0	0.0	0	0.0
	5	31	732	0.007	0.020	0.011	0.004	0	0.0	0	0.0	0	0.0	0	0.0
	6	30	711	0.007	0.021	0.013	0.002	0	0.0	0	0.0	0	0.0	0	0.0
	7	31	733	0.005	0.013	0.009	0.002	0	0.0	0	0.0	0	0.0	0	0.0
	8	31	735	0.006	0.015	0.010	0.002	0	0.0	0	0.0	0	0.0	0	0.0
	9	30	711	0.007	0.016	0.010	0.004	0	0.0	0	0.0	0	0.0	0	0.0
	10	31	733	0.009	0.025	0.012	0.005	0	0.0	0	0.0	0	0.0	0	0.0
	11	30	711	0.014	0.033	0.020	0.007	0	0.0	0	0.0	0	0.0	0	0.0
	12	31	733	0.016	0.041	0.027	0.007	0	0.0	0	0.0	0	0.0	0	0.0
R8	1	31	734	0.015	0.039	0.023	0.002	0	0.0	0	0.0	0	0.0	0	0.0
	2	28	663	0.016	0.052	0.028	0.006	0	0.0	0	0.0	0	0.0	0	0.0
	3	31	735	0.010	0.033	0.023	0.004	0	0.0	0	0.0	0	0.0	0	0.0
通　年		365	8639	0.010	0.052	0.028	0.002	0	0.0	0	0.0	0	0.0	0	0.0
日平均値の年間98%値（ppm）		0.022													

③ －６．下柚木測定室

区分 / 年	月	有効測定日数	測定時間	平均値	1時間値の最高値	日平均値の最高値	日平均値の最低値	1時間値が0.2ppmを超えた時間数とその割合		1時間値が0.1ppm以上0.2ppm以下の時間数とその割合		日平均値が0.06ppmを超えた日数とその割合		日平均値が0.04ppm以上0.06ppm以下の日数とその割合	
		日	時間	ppm	ppm	ppm	ppm	時間	%	時間	%	日	%	日	%
R7	4	30	710	0.007	0.024	0.012	0.004	0	0.0	0	0.0	0	0.0	0	0.0
	5	31	732	0.006	0.017	0.009	0.003	0	0.0	0	0.0	0	0.0	0	0.0
	6	28	687	0.006	0.019	0.010	0.002	0	0.0	0	0.0	0	0.0	0	0.0
	7	31	732	0.005	0.015	0.009	0.002	0	0.0	0	0.0	0	0.0	0	0.0
	8	31	734	0.005	0.015	0.008	0.001	0	0.0	0	0.0	0	0.0	0	0.0
	9	30	709	0.006	0.017	0.009	0.004	0	0.0	0	0.0	0	0.0	0	0.0
	10	31	733	0.008	0.025	0.012	0.004	0	0.0	0	0.0	0	0.0	0	0.0
	11	30	711	0.013	0.032	0.020	0.007	0	0.0	0	0.0	0	0.0	0	0.0
	12	31	734	0.015	0.041	0.026	0.004	0	0.0	0	0.0	0	0.0	0	0.0
R8	1	31	733	0.012	0.039	0.021	0.001	0	0.0	0	0.0	0	0.0	0	0.0
	2	28	663	0.014	0.056	0.028	0.004	0	0.0	0	0.0	0	0.0	0	0.0
	3	31	736	0.009	0.036	0.022	0.003	0	0.0	0	0.0	0	0.0	0	0.0
通　年		363	8614	0.009	0.056	0.028	0.001	0	0.0	0	0.0	0	0.0	0	0.0
日平均値の年間98%値（ppm）		0.021													

③ －7．打越町測定室

区分 / 年	月	有効測定日数	測定時間	平均値	1時間値の最高値	日平均値の最高値	日平均値の最低値	1時間値が0.2ppmを超えた時間数とその割合		1時間値が0.1ppm以上0.2ppm以下の時間数とその割合		日平均値が0.06ppmを超えた日数とその割合		日平均値が0.04ppm以上0.06ppm以下の日数とその割合	
		日	時間	ppm	ppm	ppm	ppm	時間	%	時間	%	日	%	日	%
R7	4	30	710	0.010	0.040	0.019	0.006	0	0.0	0	0.0	0	0.0	0	0.0
	5	31	732	0.008	0.033	0.015	0.005	0	0.0	0	0.0	0	0.0	0	0.0
	6	28	687	0.008	0.025	0.012	0.005	0	0.0	0	0.0	0	0.0	0	0.0
	7	31	732	0.006	0.019	0.010	0.004	0	0.0	0	0.0	0	0.0	0	0.0
	8	31	733	0.007	0.021	0.010	0.004	0	0.0	0	0.0	0	0.0	0	0.0
	9	30	712	0.008	0.020	0.011	0.005	0	0.0	0	0.0	0	0.0	0	0.0
	10	31	730	0.009	0.034	0.013	0.005	0	0.0	0	0.0	0	0.0	0	0.0
	11	30	710	0.016	0.042	0.022	0.008	0	0.0	0	0.0	0	0.0	0	0.0
	12	31	736	0.017	0.046	0.026	0.007	0	0.0	0	0.0	0	0.0	0	0.0
R8	1	31	732	0.017	0.044	0.027	0.003	0	0.0	0	0.0	0	0.0	0	0.0
	2	28	664	0.017	0.062	0.032	0.006	0	0.0	0	0.0	0	0.0	0	0.0
	3	31	734	0.011	0.032	0.024	0.004	0	0.0	0	0.0	0	0.0	0	0.0
通年		363	8612	0.011	0.062	0.032	0.003	0	0.0	0	0.0	0	0.0	0	0.0
日平均値の年間98%値（ppm）		0.024													

④窒素酸化物（NO_X）

④ －1. 片倉町測定室

区分 / 年	月	有効測定日数	測定時間	平均値	1時間値の最高値	日平均値の最高値	年平均 $\frac{NO_2}{NO+NO_2}$
		日	時間	ppm	ppm	ppm	%
R7	4	30	710	0.007	0.023	0.012	95.5
	5	31	734	0.006	0.018	0.010	96.2
	6	28	685	0.006	0.020	0.011	92.4
	7	31	735	0.004	0.013	0.007	92.5
	8	31	733	0.005	0.015	0.008	95.1
	9	30	713	0.006	0.019	0.008	93.3
	10	31	732	0.008	0.023	0.011	92.8
	11	30	711	0.015	0.060	0.033	80.5
	12	31	733	0.018	0.068	0.039	75.6
R8	1	31	734	0.015	0.069	0.024	81.4
	2	28	661	0.015	0.055	0.027	85.9
	3	31	733	0.009	0.046	0.026	94.1
通　年		363	8614	0.009	0.069	0.039	86.5
日平均値の年間98%値(ppm)		0.026					

④ －２．館町測定室

区分 / 年	月	有効測定日数	測定時間	平均値	1時間値の最高値	日平均値の最高値	年平均 $\frac{NO_2}{NO+NO_2}$
		日	時間	ppm	ppm	ppm	%
R7	4	30	708	0.006	0.021	0.010	83.8
	5	31	733	0.005	0.016	0.009	86.6
	6	30	710	0.004	0.016	0.008	89.4
	7	31	731	0.003	0.014	0.007	83.7
	8	31	735	0.004	0.013	0.007	87.5
	9	30	708	0.004	0.015	0.007	88.4
	10	17	424	0.006	0.024	0.012	83.4
	11	30	712	0.009	0.064	0.018	78.9
	12	31	732	0.011	0.061	0.031	78.0
R8	1	31	735	0.008	0.050	0.013	84.1
	2	28	661	0.009	0.048	0.017	85.6
	3	31	735	0.007	0.036	0.019	89.0
通　年		351	8324	0.006	0.064	0.031	84.1
日平均値の年間98%値(ppm)		0.015					

④ －３．大楽寺町測定室

区分 / 年月		有効測定日数	測定時間	平均値	１時間値の最高値	日平均値の最高値	年平均 $\frac{NO_2}{NO+NO_2}$
		日	時間	ppm	ppm	ppm	%
R7	4	30	707	0.007	0.029	0.012	92.2
	5	31	734	0.006	0.021	0.011	92.9
	6	28	687	0.006	0.022	0.010	88.9
	7	31	733	0.005	0.013	0.008	86.6
	8	31	734	0.006	0.015	0.008	91.5
	9	30	712	0.006	0.017	0.009	90.5
	10	31	732	0.007	0.042	0.014	88.1
	11	30	711	0.012	0.054	0.023	79.8
	12	31	735	0.016	0.075	0.042	75.0
R8	1	31	733	0.014	0.084	0.025	81.7
	2	28	662	0.015	0.069	0.028	82.9
	3	31	736	0.009	0.034	0.022	91.9
通　年		363	8616	0.009	0.084	0.042	84.8
日平均値の年間98%値(ppm)		0.023					

④ －４．川口町測定室

区分 / 年月		有効測定日数	測定時間	平均値	１時間値の最高値	日平均値の最高値	年平均 $\frac{NO_2}{NO+NO_2}$
		日	時間	ppm	ppm	ppm	%
R7	4	20	485	0.006	0.027	0.011	89.1
	5	31	733	0.005	0.017	0.009	88.6
	6	30	710	0.005	0.017	0.008	81.1
	7	31	733	0.004	0.016	0.008	78.7
	8	31	735	0.005	0.016	0.007	85.4
	9	30	708	0.005	0.017	0.009	84.6
	10	31	730	0.006	0.021	0.009	82.6
	11	30	711	0.010	0.042	0.017	79.7
	12	31	734	0.012	0.056	0.031	78.5
R8	1	31	736	0.010	0.052	0.016	86.3
	2	28	662	0.011	0.040	0.017	87.1
	3	31	736	0.007	0.032	0.017	91.3
通　年		355	8413	0.007	0.056	0.031	84.1
日平均値の年間98%値(ppm)		0.017					

④ －５．八木町測定室

区分 / 年月		有効測定日数	測定時間	平均値	1時間値の最高値	日平均値の最高値	年平均 $\frac{NO_2}{NO+NO_2}$
		日	時間	ppm	ppm	ppm	%
R7	4	30	708	0.012	0.047	0.018	75.6
	5	31	732	0.009	0.029	0.014	82.8
	6	30	711	0.008	0.026	0.016	81.8
	7	31	733	0.008	0.025	0.014	68.7
	8	31	735	0.008	0.026	0.011	81.9
	9	30	711	0.010	0.036	0.016	73.7
	10	31	733	0.012	0.052	0.018	72.8
	11	30	711	0.021	0.067	0.035	64.5
	12	31	733	0.025	0.093	0.046	65.2
R8	1	31	734	0.021	0.101	0.034	70.1
	2	28	663	0.022	0.094	0.037	73.6
	3	31	735	0.013	0.050	0.031	79.4
通　年		365	8639	0.014	0.101	0.046	72.3
日平均値の年間98%値(ppm)		0.034					

④ －６．下柚木測定室

区分 / 年月		有効測定日数	測定時間	平均値	1時間値の最高値	日平均値の最高値	年平均 $\frac{NO_2}{NO+NO_2}$
		日	時間	ppm	ppm	ppm	%
R7	4	30	710	0.008	0.034	0.014	89.1
	5	31	732	0.007	0.019	0.011	83.0
	6	28	687	0.007	0.030	0.011	78.7
	7	31	732	0.006	0.026	0.011	78.4
	8	31	734	0.006	0.015	0.009	87.4
	9	30	709	0.007	0.021	0.011	84.5
	10	31	733	0.009	0.037	0.016	85.7
	11	30	711	0.017	0.069	0.035	75.2
	12	31	734	0.021	0.079	0.040	71.7
R8	1	31	733	0.016	0.086	0.026	76.9
	2	28	663	0.017	0.080	0.035	80.8
	3	31	736	0.010	0.042	0.028	89.3
通　年		363	8614	0.011	0.086	0.040	80.0
日平均値の年間98%値(ppm)		0.029					

④ －７．打越町測定室

区分 / 年月		有効測定日数	測定時間	平均値	1時間値の最高値	日平均値の最高値	年平均 $\frac{NO_2}{NO+NO_2}$
		日	時間	ppm	ppm	ppm	%
R7	4	30	710	0.012	0.066	0.023	84.3
	5	31	732	0.010	0.046	0.017	86.9
	6	28	687	0.010	0.044	0.016	80.7
	7	31	732	0.008	0.028	0.012	76.0
	8	31	733	0.008	0.025	0.011	85.7
	9	30	712	0.009	0.039	0.013	83.5
	10	31	730	0.011	0.042	0.020	82.1
	11	30	710	0.025	0.114	0.045	61.5
	12	31	736	0.029	0.194	0.051	58.2
R8	1	31	732	0.026	0.139	0.045	64.4
	2	28	664	0.025	0.157	0.052	67.6
	3	31	734	0.013	0.065	0.033	86.9
通　年		363	8612	0.016	0.194	0.052	71.8
日平均値の年間98%値(ppm)		0.044					

⑤一酸化炭素（ＣＯ）

⑤ －１．八木町測定室

区分 / 月	日	有効測定日数	測定時間	平均値	1時間値の最高値	日平均値の最高値	8時間値が20ppmを超えた日数とその割合		日平均値が10ppmを超えた日数とその割合		1時間値が30ppm以上となったことがある日数とその割合		日平均値が10ppmを超えた日が2日以上連続したことの有無	環境基準値の長期的評価による日平均値が10ppmを超えた日数
		日	時間	ppm	ppm	ppm	回	%	日	%	日	%	有×無○	日
R7	4	30	711	0.3	0.5	0.3	0	0.0	0	0.0	0	0.0	○	0
	5	31	735	0.2	0.4	0.3	0	0.0	0	0.0	0	0.0	○	0
	6	30	712	0.2	0.5	0.3	0	0.0	0	0.0	0	0.0	○	0
	7	31	734	0.2	0.4	0.3	0	0.0	0	0.0	0	0.0	○	0
	8	31	735	0.2	0.6	0.3	0	0.0	0	0.0	0	0.0	○	0
	9	30	712	0.2	0.4	0.3	0	0.0	0	0.0	0	0.0	○	0
	10	31	733	0.3	0.5	0.3	0	0.0	0	0.0	0	0.0	○	0
	11	30	712	0.3	0.7	0.4	0	0.0	0	0.0	0	0.0	○	0
	12	31	735	0.4	0.9	0.5	0	0.0	0	0.0	0	0.0	○	0
R8	1	31	735	0.3	0.9	0.4	0	0.0	0	0.0	0	0.0	○	0
	2	28	663	0.3	0.8	0.4	0	0.0	0	0.0	0	0.0	○	0
	3	31	736	0.3	0.5	0.4	0	0.0	0	0.0	0	0.0	○	0
通　年		365	8653	0.3	0.9	0.5	0	0.0	0	0.0	0	0.0	○	0
日平均値の2%除外(ppm)		0.4												

⑤ －２．打越町測定室

区分 / 月	日	有効測定日数	測定時間	平均値	1時間値の最高値	日平均値の最高値	8時間値が20ppmを超えた日数とその割合		日平均値が10ppmを超えた日数とその割合		1時間値が30ppm以上となったことがある日数とその割合		日平均値が10ppmを超えた日が2日以上連続したことの有無	環境基準値の長期的評価による日平均値が10ppmを超えた日数
		日	時間	ppm	ppm	ppm	回	%	日	%	日	%	有×無○	日
R7	4	30	711	0.3	0.5	0.3	0	0.0	0	0.0	0	0.0	○	0
	5	31	735	0.2	0.4	0.3	0	0.0	0	0.0	0	0.0	○	0
	6	30	712	0.2	0.4	0.3	0	0.0	0	0.0	0	0.0	○	0
	7	31	734	0.2	0.3	0.3	0	0.0	0	0.0	0	0.0	○	0
	8	31	735	0.2	0.4	0.3	0	0.0	0	0.0	0	0.0	○	0
	9	30	712	0.2	0.4	0.3	0	0.0	0	0.0	0	0.0	○	0
	10	31	733	0.2	0.5	0.3	0	0.0	0	0.0	0	0.0	○	0
	11	30	712	0.3	0.7	0.4	0	0.0	0	0.0	0	0.0	○	0
	12	31	736	0.4	1.0	0.5	0	0.0	0	0.0	0	0.0	○	0
R8	1	31	734	0.3	0.7	0.4	0	0.0	0	0.0	0	0.0	○	0
	2	28	664	0.3	0.7	0.4	0	0.0	0	0.0	0	0.0	○	0
	3	31	736	0.2	0.5	0.3	0	0.0	0	0.0	0	0.0	○	0
通　年		365	8654	0.3	1.0	0.5	0	0.0	0	0.0	0	0.0	○	0
日平均値の2%除外(ppm)		0.4												

⑥光化学オキシダント（O_X）

⑥ －１．片倉町測定室

区分 / 月	日	昼間測定日数	昼間測定時間	昼間の1時間値の最高値	昼間の日最高1時間値の平均値	昼間の平均値	昼間の日平均値の最高値	昼間の日平均値の最低値	昼間の1時間値が0.06ppmを超えた日数と時間数		昼間の1時間値が0.12ppm以上の日数と時間数	
		日	時間	ppm	ppm	ppm	ppm	ppm	日	時間	日	時間
R7	4	30	442	0.076	0.060	0.046	0.059	0.032	15	75	0	0
	5	31	461	0.087	0.059	0.043	0.054	0.024	15	60	0	0
	6	30	446	0.097	0.061	0.040	0.061	0.011	16	79	0	0
	7	31	460	0.111	0.052	0.031	0.058	0.012	11	39	0	0
	8	31	461	0.119	0.068	0.043	0.073	0.011	20	108	0	0
	9	30	446	0.125	0.058	0.037	0.063	0.008	14	53	1	1
	10	31	455	0.073	0.041	0.028	0.038	0.016	1	2	0	0
	11	30	442	0.057	0.042	0.025	0.034	0.005	0	0	0	0
	12	31	461	0.052	0.038	0.023	0.037	0.007	0	0	0	0
R8	1	31	461	0.056	0.044	0.030	0.046	0.019	0	0	0	0
	2	28	416	0.067	0.048	0.034	0.046	0.010	3	7	0	0
	3	31	461	0.072	0.054	0.043	0.058	0.020	7	34	0	0
通年		365	5412	0.125	0.052	0.035	0.073	0.005	102	457	1	1

⑥ －２．館町測定室

区分 / 月	日	昼間測定日数	昼間測定時間	昼間の1時間値の最高値	昼間の日最高1時間値の平均値	昼間の平均値	昼間の日平均値の最高値	昼間の日平均値の最低値	昼間の1時間値が0.06ppmを超えた日数と時間数		昼間の1時間値が0.12ppm以上の日数と時間数	
		日	時間	ppm	ppm	ppm	ppm	ppm	日	時間	日	時間
R7	4	30	445	0.080	0.061	0.047	0.061	0.030	18	93	0	0
	5	31	459	0.075	0.056	0.042	0.057	0.023	15	56	0	0
	6	30	446	0.102	0.058	0.039	0.063	0.012	15	69	0	0
	7	31	460	0.106	0.050	0.029	0.054	0.013	10	36	0	0
	8	31	461	0.114	0.065	0.040	0.071	0.011	18	92	0	0
	9	30	446	0.102	0.053	0.034	0.056	0.007	10	41	0	0
	10	31	455	0.056	0.038	0.026	0.034	0.017	0	0	0	0
	11	30	446	0.054	0.042	0.028	0.039	0.011	0	0	0	0
	12	31	461	0.055	0.038	0.026	0.038	0.010	0	0	0	0
R8	1	31	461	0.057	0.044	0.034	0.046	0.025	0	0	0	0
	2	28	416	0.067	0.048	0.037	0.048	0.012	3	8	0	0
	3	31	461	0.072	0.054	0.044	0.057	0.023	7	32	0	0
通年		365	5417	0.114	0.051	0.035	0.071	0.007	96	427	0	0

⑦浮遊粒子状物質（ＳＰＭ）

⑦ －１．片倉町測定室

区分 / 月	日	有効測定日数	測定時間	平均値	1時間値の最高値	日平均値の最高値	日平均値の最低値	1時間値が0.20mg/m3を超えた時間数とその割合		日平均値が0.10mg/m3を超えた日数とその割合		日平均値が0.10mg/m3を超えた日が2日以上連続したことの有無
		日	時間	mg/m3	mg/m3	mg/m3	mg/m3	時間	%	日	%	有×無○
R7	4	30	715	0.010	0.032	0.025	0.002	0	0.0	0	0.0	○
	5	31	740	0.010	0.039	0.029	0.004	0	0.0	0	0.0	○
	6	30	715	0.013	0.038	0.025	0.005	0	0.0	0	0.0	○
	7	25	643	0.020	0.107	0.068	0.009	0	0.0	0	0.0	○
	8	31	740	0.021	0.068	0.040	0.009	0	0.0	0	0.0	○
	9	30	716	0.014	0.050	0.030	0.005	0	0.0	0	0.0	○
	10	31	739	0.009	0.027	0.013	0.004	0	0.0	0	0.0	○
	11	30	716	0.007	0.024	0.013	0.004	0	0.0	0	0.0	○
	12	31	739	0.007	0.030	0.019	0.003	0	0.0	0	0.0	○
R8	1	31	740	0.005	0.023	0.013	0.002	0	0.0	0	0.0	○
	2	28	668	0.008	0.030	0.015	0.002	0	0.0	0	0.0	○
	3	31	740	0.008	0.030	0.018	0.002	0	0.0	0	0.0	○
通年		359	8611	0.011	0.107	0.068	0.002	0	0.0	0	0.0	○
日平均値の2%除外値（mg/m3）		0.031										

⑦ －２．館町測定室

区分 / 月	日	有効測定日数	測定時間	平均値	1時間値の最高値	日平均値の最高値	日平均値の最低値	1時間値が0.20mg/m3を超えた時間数とその割合		日平均値が0.10mg/m3を超えた日数とその割合		日平均値が0.10mg/m3を超えた日が2日以上連続したことの有無
		日	時間	mg/m3	mg/m3	mg/m3	mg/m3	時間	%	日	%	有×無○
R7	4	30	715	0.012	0.036	0.027	0.003	0	0.0	0	0.0	○
	5	31	739	0.013	0.051	0.036	0.006	0	0.0	0	0.0	○
	6	30	715	0.016	0.035	0.028	0.008	0	0.0	0	0.0	○
	7	28	690	0.022	0.123	0.074	0.007	0	0.0	0	0.0	○
	8	31	739	0.018	0.049	0.033	0.007	0	0.0	0	0.0	○
	9	30	715	0.016	0.066	0.037	0.008	0	0.0	0	0.0	○
	10	31	737	0.011	0.028	0.016	0.006	0	0.0	0	0.0	○
	11	30	716	0.009	0.020	0.014	0.005	0	0.0	0	0.0	○
	12	31	738	0.008	0.030	0.022	0.003	0	0.0	0	0.0	○
R8	1	31	740	0.007	0.030	0.019	0.003	0	0.0	0	0.0	○
	2	28	665	0.010	0.031	0.022	0.004	0	0.0	0	0.0	○
	3	31	740	0.011	0.028	0.022	0.002	0	0.0	0	0.0	○
通年		362	8649	0.013	0.123	0.074	0.002	0	0.0	0	0.0	○
日平均値の2%除外値（mg/m3）		0.033										

⑦－３．大楽寺町測定室

区分 / 月	日	有効測定日数	測定時間	平均値	1時間値の最高値	日平均値の最高値	日平均値の最低値	1時間値が0.20mg/m3を超えた時間数とその割合		日平均値が0.10mg/m3を超えた日数とその割合		日平均値が0.10mg/m3を超えた日が2日以上連続したことの有無
		日	時間	mg/m3	mg/m3	mg/m3	mg/m3	時間	%	日	%	有×無○
R7	4	30	711	0.009	0.029	0.023	0.002	0	0.0	0	0.0	○
	5	31	740	0.010	0.042	0.030	0.003	0	0.0	0	0.0	○
	6	30	716	0.014	0.037	0.026	0.006	0	0.0	0	0.0	○
	7	28	692	0.021	0.110	0.071	0.007	0	0.0	0	0.0	○
	8	31	739	0.022	0.069	0.044	0.008	0	0.0	0	0.0	○
	9	30	716	0.014	0.057	0.034	0.006	0	0.0	0	0.0	○
	10	31	739	0.009	0.024	0.013	0.004	0	0.0	0	0.0	○
	11	30	716	0.007	0.020	0.013	0.004	0	0.0	0	0.0	○
	12	31	739	0.007	0.028	0.018	0.002	0	0.0	0	0.0	○
R8	1	31	739	0.006	0.045	0.019	0.002	0	0.0	0	0.0	○
	2	28	667	0.008	0.025	0.015	0.002	0	0.0	0	0.0	○
	3	31	740	0.009	0.039	0.023	0.001	0	0.0	0	0.0	○
通年		362	8654	0.011	0.110	0.071	0.001	0	0.0	0	0.0	○
日平均値の2%除外値（mg/m3）		0.035										

⑦－４．川口町測定室

区分 / 月	日	有効測定日数	測定時間	平均値	1時間値の最高値	日平均値の最高値	日平均値の最低値	1時間値が0.20mg/m3を超えた時間数とその割合		日平均値が0.10mg/m3を超えた日数とその割合		日平均値が0.10mg/m3を超えた日が2日以上連続したことの有無
		日	時間	mg/m3	mg/m3	mg/m3	mg/m3	時間	%	日	%	有×無○
R7	4	30	715	0.013	0.047	0.032	0.004	0	0.0	0	0.0	○
	5	31	737	0.014	0.049	0.039	0.006	0	0.0	0	0.0	○
	6	30	716	0.017	0.042	0.031	0.009	0	0.0	0	0.0	○
	7	28	688	0.024	0.129	0.079	0.010	0	0.0	0	0.0	○
	8	31	739	0.024	0.077	0.045	0.009	0	0.0	0	0.0	○
	9	30	714	0.017	0.052	0.035	0.008	0	0.0	0	0.0	○
	10	31	735	0.011	0.025	0.016	0.006	0	0.0	0	0.0	○
	11	30	713	0.009	0.033	0.016	0.005	0	0.0	0	0.0	○
	12	31	739	0.009	0.031	0.023	0.003	0	0.0	0	0.0	○
R8	1	31	740	0.007	0.027	0.017	0.004	0	0.0	0	0.0	○
	2	28	666	0.010	0.031	0.021	0.004	0	0.0	0	0.0	○
	3	31	740	0.011	0.032	0.022	0.003	0	0.0	0	0.0	○
通年		362	8642	0.014	0.129	0.079	0.003	0	0.0	0	0.0	○
日平均値の2%除外値（mg/m3）		0.039										

⑦－５．八木町測定室

区分 / 月	日	有効測定日数	測定時間	平均値	1時間値の最高値	日平均値の最高値	日平均値の最低値	1時間値が0.20mg/m3を超えた時間数とその割合		日平均値が0.10mg/m3を超えた日数とその割合		日平均値が0.10mg/m3を超えた日が2日以上連続したことの有無
		日	時間	mg/m3	mg/m3	mg/m3	mg/m3	時間	%	日	%	有×無○
R7	4	30	714	0.012	0.130	0.029	0.006	0	0.0	0	0.0	○
	5	31	740	0.015	0.109	0.043	0.005	0	0.0	0	0.0	○
	6	30	716	0.014	0.052	0.027	0.006	0	0.0	0	0.0	○
	7	28	690	0.022	0.134	0.086	0.009	0	0.0	0	0.0	○
	8	31	740	0.023	0.074	0.044	0.010	0	0.0	0	0.0	○
	9	30	716	0.014	0.079	0.032	0.006	0	0.0	0	0.0	○
	10	31	737	0.009	0.030	0.014	0.006	0	0.0	0	0.0	○
	11	30	716	0.009	0.066	0.013	0.006	0	0.0	0	0.0	○
	12	31	740	0.011	0.082	0.022	0.005	0	0.0	0	0.0	○
R8	1	31	739	0.009	0.098	0.018	0.005	0	0.0	0	0.0	○
	2	28	665	0.010	0.059	0.017	0.004	0	0.0	0	0.0	○
	3	31	740	0.009	0.027	0.018	0.003	0	0.0	0	0.0	○
通　年		362	8653	0.013	0.134	0.086	0.003	0	0.0	0	0.0	○
日平均値の2%除外値（mg/m3）		0.037										

⑦－６．下柚木測定室

区分 / 月	日	有効測定日数	測定時間	平均値	1時間値の最高値	日平均値の最高値	日平均値の最低値	1時間値が0.20mg/m3を超えた時間数とその割合		日平均値が0.10mg/m3を超えた日数とその割合		日平均値が0.10mg/m3を超えた日が2日以上連続したことの有無
		日	時間	mg/m3	mg/m3	mg/m3	Mg/m3	時間	%	日	%	有×無○
R7	4	30	715	0.010	0.037	0.026	0.002	0	0.0	0	0.0	○
	5	31	739	0.010	0.044	0.029	0.004	0	0.0	0	0.0	○
	6	30	715	0.015	0.092	0.028	0.006	0	0.0	0	0.0	○
	7	28	691	0.025	0.135	0.087	0.006	0	0.0	0	0.0	○
	8	31	740	0.026	0.136	0.046	0.011	0	0.0	0	0.0	○
	9	30	715	0.015	0.098	0.034	0.006	0	0.0	0	0.0	○
	10	31	738	0.008	0.043	0.013	0.004	0	0.0	0	0.0	○
	11	30	716	0.007	0.022	0.013	0.003	0	0.0	0	0.0	○
	12	31	740	0.007	0.031	0.021	0.002	0	0.0	0	0.0	○
R8	1	31	739	0.005	0.022	0.011	0.002	0	0.0	0	0.0	○
	2	28	667	0.007	0.030	0.014	0.003	0	0.0	0	0.0	○
	3	31	740	0.007	0.024	0.017	0.002	0	0.0	0	0.0	○
通　年		362	8655	0.012	0.136	0.087	0.002	0	0.0	0	0.0	○
日平均値の2%除外値（mg/m3）		0.041										

⑧非メタン炭化水素（ＮＭＨＣ）

⑧ －１．片倉町測定室

区分 / 月	日	測定時間	平均値	6～9時における平均値	6～9時の測定日数	6～9時3時間平均値		6～9時3時間平均値が0.20ppmCを超えた日数とその割合		6～9時3時間平均値が0.31ppmCを超えた日数とその割合	
						最高値	最低値				
		時間	ppmC	ppmC	日	ppmC	ppmC	日	%	日	%
R7	4	709	0.07	0.09	30	0.29	0.03	1	3.3	0	0.0
	5	733	0.07	0.06	31	0.11	0.01	0	0.0	0	0.0
	6	708	0.08	0.08	30	0.15	0.03	0	0.0	0	0.0
	7	733	0.08	0.09	31	0.13	0.05	0	0.0	0	0.0
	8	729	0.10	0.10	31	0.14	0.06	0	0.0	0	0.0
	9	710	0.09	0.09	30	0.14	0.03	0	0.0	0	0.0
	10	731	0.08	0.07	31	0.15	0.02	0	0.0	0	0.0
	11	660	0.15	0.16	28	0.34	0.08	6	21.4	1	3.6
	12	734	0.17	0.19	31	0.44	0.03	10	32.3	2	6.5
R8	1	733	0.11	0.16	31	0.36	0.02	4	12.9	1	3.2
	2	661	0.20	0.23	28	0.72	0.01	14	50.0	6	21.4
	3	735	0.30	0.32	31	0.66	0.09	23	74.2	14	45.2
通年		8576	0.12	0.14	363	0.72	0.01	58	16.0	24	6.6

⑧ －２．館町測定室

区分 / 月	日	測定時間	平均値	6～9時における平均値	6～9時の測定日数	6～9時3時間平均値		6～9時3時間平均値が0.20ppmCを超えた日数とその割合		6～9時3時間平均値が0.31ppmCを超えた日数とその割合	
						最高値	最低値				
		時間	ppmC	ppmC	日	ppmC	ppmC	日	%	日	%
R7	4	706	0.07	0.07	30	0.13	0.02	0	0.0	0	0.0
	5	735	0.07	0.07	31	0.11	0.03	0	0.0	0	0.0
	6	710	0.09	0.09	30	0.14	0.05	0	0.0	0	0.0
	7	727	0.08	0.09	31	0.14	0.05	0	0.0	0	0.0
	8	706	0.10	0.10	29	0.16	0.04	0	0.0	0	0.0
	9	702	0.10	0.10	29	0.15	0.06	0	0.0	0	0.0
	10	731	0.09	0.09	31	0.15	0.05	0	0.0	0	0.0
	11	710	0.07	0.06	30	0.11	0.02	0	0.0	0	0.0
	12	732	0.08	0.06	31	0.12	0.01	0	0.0	0	0.0
R8	1	733	0.05	0.05	31	0.10	0.00	0	0.0	0	0.0
	2	660	0.07	0.07	28	0.09	0.01	0	0.0	0	0.0
	3	734	0.06	0.06	31	0.10	0.02	0	0.0	0	0.0
通年		8586	0.08	0.07	362	0.16	0.00	0	0.0	0	0.0

⑧－３．大楽寺町測定室

区分 / 月	日	測定時間	平均値	6～9時における平均値	6～9時の測定日数	6～9時3時間平均値		6～9時3時間平均値が0.20ppmCを超えた日数とその割合		6～9時3時間平均値が0.31ppmCを超えた日数とその割合	
						最高値	最低値				
		時間	ppmC	ppmC	日	ppmC	ppmC	日	%	日	%
R7	4	705	0.05	0.06	29	0.19	0.02	0	0.0	0	0.0
	5	735	0.03	0.03	31	0.09	0.00	0	0.0	0	0.0
	6	709	0.04	0.04	30	0.09	0.01	0	0.0	0	0.0
	7	733	0.04	0.04	31	0.10	0.00	0	0.0	0	0.0
	8	731	0.04	0.05	31	0.08	0.00	0	0.0	0	0.0
	9	711	0.04	0.04	30	0.07	0.00	0	0.0	0	0.0
	10	727	0.04	0.04	30	0.15	0.00	0	0.0	0	0.0
	11	710	0.09	0.12	30	0.27	0.03	1	3.3	0	0.0
	12	734	0.11	0.15	31	0.30	0.00	7	22.6	0	0.0
R8	1	734	0.08	0.15	31	0.30	0.01	6	19.4	0	0.0
	2	659	0.09	0.14	28	0.34	0.00	8	28.6	1	3.6
	3	734	0.04	0.04	31	0.10	0.00	0	0.0	0	0.0
通　年		8622	0.06	0.07	363	0.34	0.00	22	6.1	1	0.3

⑨メタン（CH_4）

⑨ －１．片倉町測定室

区分	月	日	測定時間	平均値	6～9時における平均値	6～9時の測定日数	6～9時3時間平均値	
							最高値	最低値
			時間	ppmC	ppmC	日	ppmC	ppmC
R7	4		709	2.06	2.08	30	2.12	2.02
	5		733	2.04	2.04	31	2.08	1.99
	6		708	2.01	2.01	30	2.09	1.91
	7		733	1.96	1.97	31	2.06	1.89
	8		729	1.96	1.98	31	2.11	1.88
	9		710	1.94	1.95	30	2.04	1.86
	10		731	1.98	1.99	31	2.02	1.95
	11		660	2.04	2.06	28	2.13	1.99
	12		734	2.05	2.07	31	2.16	2.00
R8	1		733	2.05	2.09	31	2.18	1.96
	2		661	2.03	2.06	28	2.19	1.93
	3		735	1.97	1.99	31	2.04	1.90
通年			8576	2.01	2.02	363	2.19	1.86

⑨－２．館町測定室

区分	月	日	測定時間	平均値	6～9時における平均値	6～9時の測定日数	6～9時3時間平均値	
							最高値	最低値
			時間	ppmC	ppmC	日	ppmC	ppmC
R7	4		706	2.04	2.05	30	2.10	2.01
	5		735	2.04	2.04	31	2.10	1.98
	6		710	2.01	2.01	30	2.07	1.92
	7		727	1.95	1.97	31	2.07	1.89
	8		706	1.99	2.01	29	2.16	1.94
	9		702	2.01	2.01	29	2.07	1.91
	10		731	2.05	2.05	31	2.07	2.02
	11		710	2.07	2.06	30	2.10	2.03
	12		732	2.08	2.07	31	2.18	2.03
R8	1		733	2.08	2.08	31	2.12	2.05
	2		660	2.08	2.08	28	2.11	2.03
	3		734	2.07	2.07	31	2.10	2.01
通年			8586	2.04	2.04	362	2.18	1.89

⑨－３．大楽寺町測定室

区分		測定時間	平均値	6～9時における平均値	6～9時の測定日数	6～9時3時間平均値	
						最高値	最低値
月	日	時間	ppmC	ppmC	日	ppmC	ppmC
R7	4	705	2.07	2.08	29	2.20	2.00
	5	735	2.03	2.03	31	2.11	1.94
	6	709	2.02	2.02	30	2.12	1.93
	7	733	1.97	1.99	31	2.07	1.91
	8	731	1.99	2.00	31	2.12	1.92
	9	711	2.00	2.01	30	2.06	1.94
	10	727	2.06	2.06	30	2.15	1.98
	11	710	2.08	2.09	30	2.17	2.02
	12	734	2.08	2.10	31	2.14	2.02
R8	1	734	2.08	2.10	31	2.18	2.00
	2	659	2.07	2.08	28	2.13	2.02
	3	734	2.06	2.06	31	2.09	2.01
通年		8622	2.04	2.05	363	2.20	1.91

⑩全炭化水素（ＴＨＣ）

⑩－１．片倉町測定室

区分 / 月	日	測定時間	平均値	6～9時における平均値	6～9時の測定日数	6～9時3時間平均値	
						最高値	最低値
		時間	ppmC	ppmC	日	ppmC	ppmC
R7	4	709	2.14	2.17	30	2.39	2.04
	5	733	2.11	2.11	31	2.18	2.01
	6	708	2.09	2.10	30	2.21	1.97
	7	733	2.05	2.06	31	2.17	1.94
	8	729	2.05	2.07	31	2.23	1.95
	9	710	2.02	2.04	30	2.11	1.92
	10	731	2.06	2.06	31	2.16	1.98
	11	660	2.19	2.22	28	2.43	2.07
	12	734	2.22	2.26	31	2.55	2.03
R8	1	733	2.16	2.25	31	2.54	1.98
	2	661	2.23	2.29	28	2.74	2.02
	3	735	2.28	2.31	31	2.68	2.05
通年		8576	2.13	2.16	363	2.74	1.92

⑩－２．館町測定室

区分 / 月	日	測定時間	平均値	6～9時における平均値	6～9時の測定日数	6～9時3時間平均値	
						最高値	最低値
		時間	ppmC	ppmC	日	ppmC	ppmC
R7	4	706	2.11	2.12	30	2.19	2.04
	5	735	2.10	2.11	31	2.20	2.03
	6	710	2.09	2.10	30	2.19	1.98
	7	727	2.04	2.06	31	2.21	1.96
	8	706	2.09	2.11	29	2.25	2.01
	9	702	2.11	2.11	29	2.18	2.00
	10	731	2.14	2.13	31	2.22	2.08
	11	710	2.14	2.13	30	2.21	2.07
	12	732	2.15	2.13	31	2.29	2.04
R8	1	733	2.13	2.12	31	2.20	2.07
	2	660	2.15	2.14	28	2.19	2.09
	3	734	2.13	2.12	31	2.19	2.04
通年		8586	2.12	2.12	362	2.29	1.96

⑩－３．大楽寺町測定室

区分		測定時間	平均値	6～9時における平均値	6～9時の測定日数	6～9時3時間平均値	
						最高値	最低値
月	日	時間	ppmC	ppmC	日	ppmC	ppmC
R7	4	705	2.11	2.14	29	2.37	2.03
	5	735	2.06	2.06	31	2.18	1.94
	6	709	2.06	2.06	30	2.20	1.95
	7	733	2.01	2.03	31	2.15	1.92
	8	731	2.03	2.05	31	2.17	1.93
	9	711	2.04	2.05	30	2.11	1.97
	10	727	2.10	2.10	30	2.21	2.01
	11	710	2.17	2.21	30	2.42	2.06
	12	734	2.19	2.25	31	2.43	2.05
R8	1	734	2.16	2.26	31	2.45	2.00
	2	659	2.16	2.23	28	2.46	2.03
	3	734	2.10	2.10	31	2.18	2.01
通年		8622	2.10	2.13	363	2.46	1.92

⑪微小粒子状物質（ＰＭ２．５）

⑪－１.片倉町測定室

区分 / 月	日	有効測定日数	平均値	有効日平均値の最高値	日平均値が 35μg/m3 を超えた日数とその割合	
		日	μg/m3	μg/m3	日	%
R7	4	30	7.9	21.3	0	0.0
	5	31	7.6	23.3	0	0.0
	6	30	9.7	18.0	0	0.0
	7	25	12.0	39.2	2	8.0
	8	31	13.7	28.3	0	0.0
	9	28	7.9	17.1	0	0.0
	10	31	6.0	11.9	0	0.0
	11	30	6.5	11.6	0	0.0
	12	31	6.6	19.6	0	0.0
R8	1	31	5.0	14.2	0	0.0
	2	28	8.4	16.7	0	0.0
	3	31	8.0	19.3	0	0.0
通　年		357	8.2	39.2	2	0.6
日平均値の年間 98%値（μg/m3）		21.3				

⑪－２.館町測定室

区分 / 月	日	有効測定日数	平均値	有効日平均値の最高値	日平均値が 35μg/m3 を超えた日数とその割合	
		日	μg/m3	μg/m3	日	%
R7	4	30	8.2	23.0	0	0.0
	5	31	8.0	24.7	0	0.0
	6	30	10.6	19.3	0	0.0
	7	28	14.1	47.7	2	7.1
	8	31	14.5	28.0	0	0.0
	9	30	9.0	20.8	0	0.0
	10	31	6.7	12.7	0	0.0
	11	30	6.7	12.5	0	0.0
	12	31	6.4	19.1	0	0.0
R8	1	31	4.9	16.8	0	0.0
	2	28	7.5	15.2	0	0.0
	3	31	8.5	22.0	0	0.0
通　年		362	8.7	47.7	2	0.6
日平均値の年間 98%値（μg/m3）		24.4				

⑪－３.大楽寺町測定室

区分 / 月	日	有効測定日数	平均値	有効日平均値の最高値	日平均値が 35μg/m3 を超えた日数とその割合	
		日	μg/m3	μg/m3	日	%
R7	4	30	7.1	19.1	0	0.0
	5	31	7.1	22.7	0	0.0
	6	30	8.6	16.4	0	0.0
	7	28	10.5	36.5	2	7.1
	8	31	13.0	26.7	0	0.0
	9	30	8.1	18.0	0	0.0
	10	31	5.8	10.7	0	0.0
	11	30	5.5	10.0	0	0.0
	12	31	5.0	14.2	0	0.0
R8	1	31	4.2	18.5	0	0.0
	2	28	6.3	13.0	0	0.0
	3	31	6.5	15.8	0	0.0
通　年		362	7.3	36.5	2	0.6
日平均値の年間 98%値（μg/m3）		21.0				

⑪－４.八木町測定室

区分 / 月	日	有効測定日数	平均値	有効日平均値の最高値	日平均値が 35μg/m3 を超えた日数とその割合	
		日	μg/m3	μg/m3	日	%
R7	4	30	8.1	24.6	0	0.0
	5	31	8.2	23.9	0	0.0
	6	30	10.1	18.6	0	0.0
	7	28	13.1	45.6	2	7.1
	8	31	14.9	28.0	0	0.0
	9	30	9.6	20.3	0	0.0
	10	31	7.0	12.3	0	0.0
	11	30	6.7	13.2	0	0.0
	12	31	7.1	21.2	0	0.0
R8	1	31	5.8	19.4	0	0.0
	2	28	10.1	19.4	0	0.0
	3	31	10.0	23.5	0	0.0
通　年		362	9.2	45.6	2	0.6
日平均値の年間 98%値（μg/m3）		23.9				

⑪－５.下柚木測定室

区分 / 月	日	有効測定日数	平均値	有効日平均値の最高値	日平均値が 35μg/m3 を超えた日数とその割合	
		日	μg/m3	μg/m3	日	%
R7	4	30	8.1	20.1	0	0.0
	5	31	7.8	21.6	0	0.0
	6	30	9.3	17.5	0	0.0
	7	28	11.8	38.3	2	7.1
	8	31	13.1	26.4	0	0.0
	9	30	7.8	16.5	0	0.0
	10	31	6.5	12.1	0	0.0
	11	30	6.6	11.0	0	0.0
	12	31	6.9	20.7	0	0.0
R8	1	31	4.5	11.4	0	0.0
	2	28	7.5	15.3	0	0.0
	3	31	7.2	17.8	0	0.0
通　年		362	8.1	38.3	2	0.6
日平均値の年間 98%値 (μg/m3)		21.6				

⑪－６.打越町測定室

区分 / 月	日	有効測定日数	平均値	有効日平均値の最高値	日平均値が 35μg/m3 を超えた日数とその割合	
		日	μg/m3	μg/m3	日	%
R7	4	30	8.5	21.4	0	0.0
	5	31	7.9	21.0	0	0.0
	6	30	9.4	16.8	0	0.0
	7	28	12.6	48.4	2	7.1
	8	31	14.7	28.6	0	0.0
	9	30	8.1	17.8	0	0.0
	10	31	5.8	11.5	0	0.0
	11	30	6.0	10.7	0	0.0
	12	31	6.2	17.5	0	0.0
R8	1	31	4.7	12.3	0	0.0
	2	28	7.4	14.9	0	0.0
	3	31	7.4	17.8	0	0.0
通　年		362	8.2	48.4	2	0.6
日平均値の年間 98%値 (μg/m3)		22.0				

（7）風向別頻度図

単位：％　　n：測定時間　　静穏：風速 0.2m/s 以下

片倉町測定室

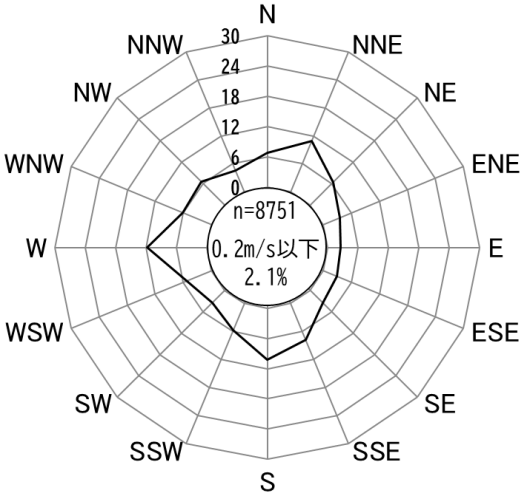

館町測定室

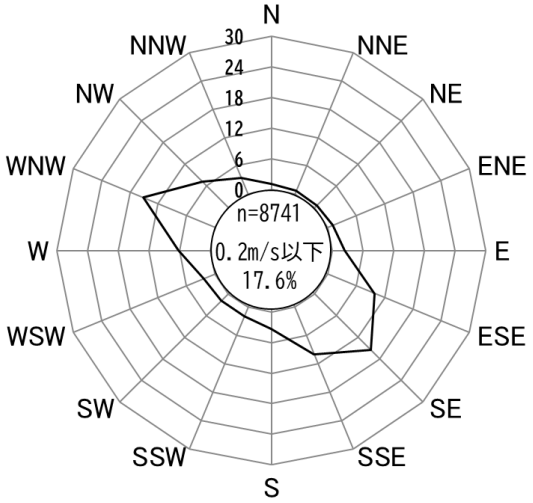

大楽寺町測定室

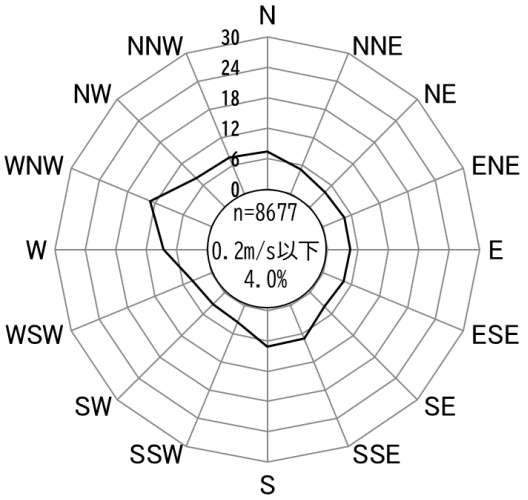

川口町測定室

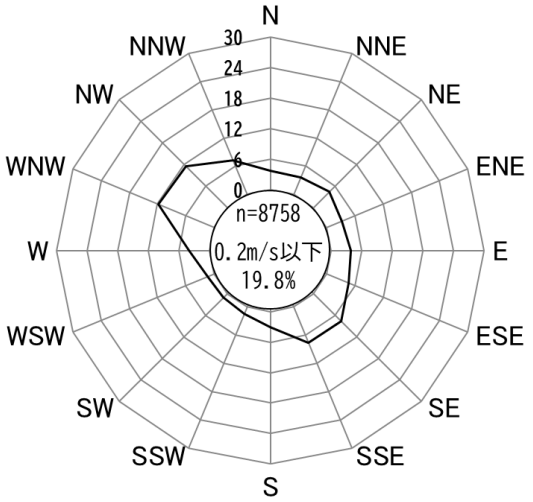

一般環境測定室月間平均風速　　（単位：m/s）

年月 / 測定室名	R7 4	5	6	7	8	9	10	11	12	R8 1	2	3
片 倉 町	2.5	2.2	2.3	2.7	2.2	2.0	1.6	1.3	1.5	1.9	1.9	2.2
川 口 町	1.2	1.0	1.0	1.1	1.0	0.8	0.6	0.6	0.6	0.8	0.7	1.0
館　　町	1.3	1.0	1.1	1.2	1.1	0.9	0.6	0.6	0.7	1.0	0.9	1.1
大楽寺町	1.7	1.6	1.5	1.7	1.6	1.4	1.3	1.0	1.1	1.3	1.2	1.6

（８）有害大気汚染物質測定結果

ア　揮発性有機化合物　（単位：μg/m³）

分析項目	片倉町			大楽寺町		
	最大値	最小値	平均値	最大値	最小値	平均値
ベンゼン	1.2	0.31	0.60	1.2	0.24	0.61
トリクロロエチレン	0.95	0.021	0.34	0.96	0.032	0.33
テトラクロロエチレン	0.16	0.018	0.046	0.19	0.011	0.059
アクリロニトリル	0.035	＜0.004	0.011	0.046	＜0.004	0.013
塩化ビニルモノマー	0.006	＜0.003	0.004	0.010	＜0.003	0.005
クロロホルム	0.22	0.087	0.12	0.20	0.086	0.11
1,2-ジクロロエタン	0.30	0.038	0.098	0.29	0.032	0.10
ジクロロメタン	2.2	0.61	1.1	2.3	0.56	1.2
1,3-ブタジエン	0.12	0.021	0.049	0.16	0.014	0.049
トルエン	97	1.4	12	10	1.0	3.6
o-キシレン	2.2	0.10	0.37	0.57	0.086	0.26
m,p-キシレン	15	0.26	1.9	2.0	0.21	0.84
エチルベンゼン	20	0.20	2.4	2.0	0.18	0.83
スチレン	0.16	0.029	0.079	0.20	0.017	0.075
1,1-ジクロロエタン	＜0.005	＜0.004	0.0044	＜0.005	＜0.004	0.004
四塩化炭素	0.50	0.40	0.44	0.50	0.39	0.44
塩化メチル	1.8	1.3	1.5	1.8	1.3	1.5
酸化エチレン	0.079	0.019	0.049	0.073	0.022	0.047

イ　アルデヒド類　（単位：μg/m³）

分析項目	片倉町			大楽寺町		
	最大値	最小値	平均値	最大値	最小値	平均値
アセトアルデヒド	4.2	1.2	2.3	4.4	1.2	2.4
ホルムアルデヒド	6.6	0.85	2.4	7.5	0.96	2.6

ウ　重金属類　（単位：ng/m³）

分析項目	片倉町			大楽寺町		
	最大値	最小値	平均値	最大値	最小値	平均値
ニッケル化合物	4.2	0.80	1.6	3.7	0.30	1.6
砒素及びその化合物	2.1	0.22	0.67	2.0	0.10	0.55
ベリリウム及びその化合物	0.018	＜0.006	0.011	＜0.013	＜0.006	0.010
マンガン及びその化合物	87	2.1	23	22	1.6	12
クロム及びその化合物	5.1	1.2	2.6	4.0	1.1	2.2
クロム及び三価クロム化合物	5.1	1.2	2.6	4.0	1.0	2.1
六価クロム化合物	0.089	0.0080	0.048	0.11	0.012	0.037
水銀及びその化合物	1.6	0.99	1.3	1.6	0.90	1.2

エ　多環芳香族炭化水素　（単位：ng/m³）

分析項目	片倉町			大楽寺町		
	最大値	最小値	平均値	最大値	最小値	平均値
ベンゾ（a）ピレン	0.15	0.011	0.051	0.24	0.0076	0.058

※１　測定回数：年１２回

※２　＜は検出下限値未満を示す。

※３　平均値の算出については、検出下限値以上ではその測定濃度、検出下限値未満では検出下限値の１／２の値を用いた。

（９）放射線測定結果

東日本大震災に伴う福島第一原子力発電所事故に端を発した放射能汚染問題に対する市民の不安の声に応えて、市内１２か所で空間放射線量の測定を実施しています。

空間放射線量測定結果（市内１２か所）　（単位：μSv/ｈ）

測定日	測定高さ	富士森公園（台町二丁目）	清水公園（犬目町）	わくわくビレッジ（川町）	宇津貫公園（七国六丁目）	上柚木公園（上柚木二丁目）	鳥栖公園（川口町）	松竹農村公園（下恩方町）	落合公園（高尾町）	大塚公園（松が谷）	久保山公園（久保山町二丁目）	美山中央児童遊園（美山町）	大和田河川敷広場（大和田町三丁目）
R7 4月16日	1m	0.04	0.04	0.05	0.03	0.03	0.06	0.06	0.06	0.04	0.03	0.06	0.05
	5cm	0.04	0.05	0.05	0.03	0.03	0.07	0.08	0.07	0.04	0.04	0.08	0.06
7月10日	1m	0.04	0.05	0.05	0.03	0.03	0.05	0.07	0.06	0.03	0.03	0.07	0.05
	5cm	0.03	0.06	0.05	0.03	0.04	0.07	0.07	0.06	0.03	0.03	0.08	0.05
10月8日	1m	0.04	0.05	0.04	0.03	0.04	0.05	0.06	0.05	0.03	0.04	0.06	0.06
	5cm	0.04	0.06	0.05	0.02	0.03	0.06	0.07	0.06	0.03	0.04	0.08	0.07
R8 1月7日	1m	0.04	0.05	0.05	0.03	0.06	0.06	0.07	0.06	0.04	0.04	0.07	0.06
	5cm	0.04	0.06	0.06	0.03	0.06	0.07	0.08	0.08	0.04	0.04	0.08	0.06

※　測定について
測定機器：　日立アロカメディカル製　ＴＣＳ－１７２ｂ
測定頻度：　年４回
測定方法：　地上５ｃｍ及び１ｍにおいて、計測開始１分３０秒後とその後３０秒ごと計５回測定し、その平均値を測定結果とする。
測定者　：　市職員

（１０）大気中のアスベスト濃度測定結果

（単位：本/リットル）

測定日	測定場所	濃度
令和７年４月15日	片倉町測定室（一般環境）	0.15 未満
	大楽寺町測定室（一般環境）	0.15 未満
令和７年５月14日	石川町（石綿対策工事周辺）	0.15 未満
令和７年６月５日	片倉町測定室（一般環境）	0.15 未満
	大楽寺町測定室（一般環境）	0.15 未満
令和７年８月５日	片倉町測定室（一般環境）	0.15 未満
	大楽寺町測定室（一般環境）	0.15 未満
令和７年８月20日	八日町（石綿対策工事周辺）	0.15 未満
令和７年10月７日	片倉町測定室（一般環境）	0.15 未満
	大楽寺町測定室（一般環境）	0.15 未満
令和７年10月16日	明神町（石綿対策工事周辺）	0.15 未満
令和７年10月16日	新町（石綿対策工事周辺）	0.15 未満
令和７年11月12日	東浅川町（石綿対策工事周辺）	0.15 未満
令和７年12月３日	片倉町測定室（一般環境）	0.15 未満
	大楽寺町測定室（一般環境）	0.15 未満
令和７年12月４日	新町（石綿対策工事周辺）	0.15 未満
令和８年２月３日	片倉町測定室（一般環境）	0.15 未満
	大楽寺町測定室（一般環境）	0.15 未満

（１１）光化学スモッグ緊急時の対応

ア　光化学スモッグ（オキシダント）の緊急時発令基準及び措置（東京都制定）

<table>
<tr><th rowspan="2">段　階</th><th rowspan="2">発令の基準</th><th colspan="4">緊 急 時 対 策 に お け る 措 置</th></tr>
<tr><th>燃料削減協力
工場・事業場</th><th>VOC 抑制協力
工場・事業場</th><th>自動車等</th><th>一　　般</th></tr>
<tr><td>予報</td><td>気象条件からみて、光化学スモッグ注意報等の発令が予想されるとき、又はオキシダントの大気含有率が、光化学スモッグ注意報等の発令基準に近く、かつ、さらに悪化することが予想されるとき。</td><td>燃料使用量の削減（これに準ずる措置を含む）により、ばい煙の排出量を減少するよう自主的協力を求める。</td><td>－</td><td>不要不急の目的により、自動車等を使用しないよう協力を求める。</td><td>ばい煙を排出するものに対し、ばい煙の排出量の減少について協力を求める。</td></tr>
<tr><td>注意報</td><td>オキシダントの大気中における含有率が、0.12ppm 以上である状態になり、気象条件からみて、その状態が継続すると認められるとき。</td><td>燃料使用量を通常使用量の 20%程度削減（これに準ずる措置を含む）するよう勧告する。</td><td>揮発性有機化合物の排出を抑制するよう自主的協力を求める。</td><td rowspan="2">当該地域を通過しないよう協力を求める。</td><td rowspan="4">次の事項について、注意するよう周知する。
① 屋外になるべく出ないようにする。
② 屋外運動はさしひかえるようにする。
③ 光化学スモッグの被害を受けた人は、最寄りの保健所に連絡する。</td></tr>
<tr><td>警報</td><td>オキシダントの大気中における含有率が、0.24ppm 以上である状態になり、気象条件からみて、その状態が継続すると認められるとき。</td><td>燃料使用量を通常使用量の 40%程度削減（これに準ずる措置を含む）するよう勧告する。</td><td>揮発性有機化合物の排出量を削減するよう施設等の使用の制限を勧告する。</td></tr>
<tr><td>重大
緊急報</td><td>オキシダントの大気中における含有率が、0.40ppm 以上である状態になり、気象条件からみて、その状態が継続すると認められるとき。</td><td>燃料使用量を通常使用量の 40%以上削減（これに準ずる措置を含む）するよう命令する。</td><td>揮発性有機化合物の排出量を削減するよう施設等の使用の制限を命令する。</td><td>東京都公安委員会に対し、道路交通法の規定による措置をとるべきことを要請する。</td></tr>
<tr><td>学校
情報</td><td>（提供基準）
オキシダントの大気中における含有率が、0.10ppm 以上である状態になり、気象条件からみて、その状態が継続又は悪化すると認められるとき。</td><td>－</td><td>－</td><td>－</td><td>上記①、②、③について、注意するよう周知する。</td></tr>
</table>

イ　注意報等の連絡体制

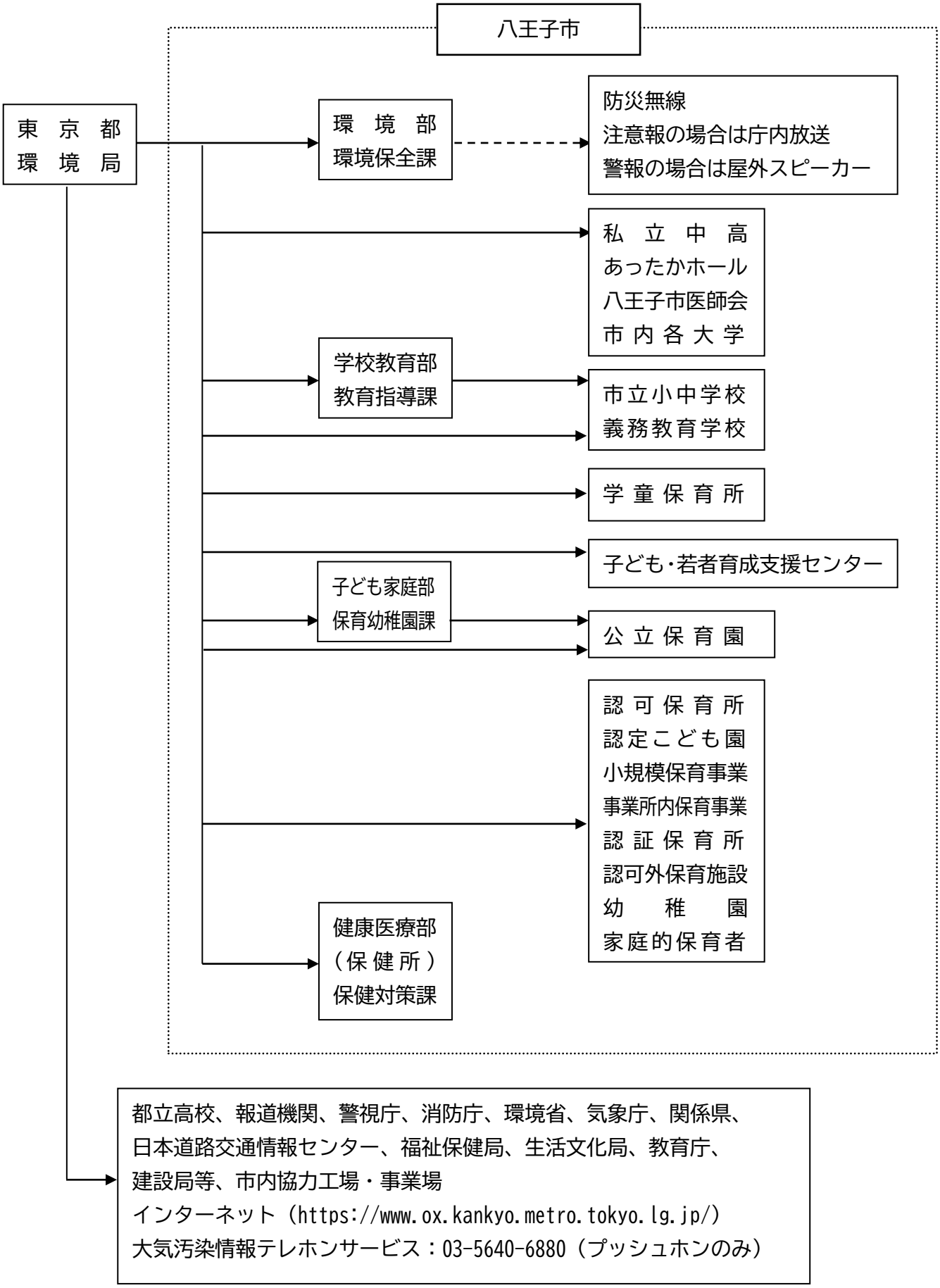
八王子市
東京都
環境局
環境部
環境保全課
防災無線
注意報の場合は庁内放送
警報の場合は屋外スピーカー
私立中高
あったかホール
八王子市医師会
市内各大学
学校教育部
教育指導課
市立小中学校
義務教育学校
学童保育所
子ども・若者育成支援センター
子ども家庭部
保育幼稚園課
公立保育園
認可保育所
認定こども園
小規模保育事業
事業所内保育事業
認証保育所
認可外保育施設
幼稚園
家庭的保育者
健康医療部
（保健所）
保健対策課
都立高校、報道機関、警視庁、消防庁、環境省、気象庁、関係県、
日本道路交通情報センター、福祉保健局、生活文化局、教育庁、
建設局等、市内協力工場・事業場
インターネット（https://www.ox.kankyo.metro.tokyo.lg.jp/）
大気汚染情報テレホンサービス：03-5640-6880（プッシュホンのみ）

３　騒音・振動

（１）環境基準について

騒音の環境基準
（この基準は航空機騒音、鉄道騒音及び建設作業騒音には適用しない。）

（単位：デシベル）

地域累計	当てはめ地域	地域の区分	時間の区分	
			昼間 （6時～２２時）	夜間 （２２時～6時）
A	第１種低層住居専用地域 第２種低層住居専用地域 田園住居地域 第１種中高層住居専用地域 第２種中高層住居専用地域 これらに接する地先、水面	一般地域	５５以下	４５以下
		２車線以上の車線を有する道路に面する地域	６０以下	５５以下
B	第１種住居地域 第２種住居地域 準住居地域 用途地域に定めのない地域 これらに接する地先、水面	一般地域	５５以下	４５以下
		２車線以上の車線を有する道路に面する地域	６５以下	６０以下
C	近隣商業地域 商業地域 準工業地域 工業地域 これらに接する地先、水面	一般地域	６０以下	５０以下
		車線を有する道路に面する地域	６５以下	６０以下

この場合において、「幹線交通を担う道路に近接する空間」については、上表にかかわらず特例として次表のとおりとする。

昼間（6時～２２時）	夜間（２２時～6時）
７０デシベル以下	６５デシベル以下
備考 個別の住居等において、騒音の影響を受けやすい面の窓を主として閉めた生活が営まれていると認められているときは、屋内へ透過する基準（昼間にあっては４５デシベル以下、夜間にあっては４０デシベル以下）によることができる。	

「幹線交通を担う道路」とは、高速自動車国道、一般国道、都道府県道及び市町村道（市町村道にあっては4車線以上の区間に限る）等を表す。
「幹線交通を担う道路に近接する空間」とは、以下のように車線数の区分に応じて、道路端からの距離によりその範囲を特定する。

・２車線以下の車線を有する幹線交通を担う道路　　１５メートル
・２車線を超える車線を有する幹線交通を担う道路　　２０メートル

（2）要請限度について

①騒音規制法の自動車騒音に係る要請限度

（単位：デシベル）

区域の区分	当てはめ区域	車線等	時間の区分	
			昼間（6時～22時）	夜間(22時～翌6時)
a区域	第1種低層住居専用地域 第2種低層住居専用地域 田園住居地域 第1種中高層住居専用地域 第2種中高層住居専用地域	1車線	65	55
		2車線以上	70	65
		近接区域	75	70
b区域	第1種住居地域 第2種住居地域 準住居地域 用途地域の定めのない地域	1車線	65	55
		2車線以上 近接区域	75	70
c区域	近隣商業地域 商業地域 準工業地域 工業地域	1車線 2車線以上 近接区域	75	70

備考

・車線とは1縦列の自動車が安全かつ円滑に走行するために必要な幅員を有する帯状の車道部分をいう。

・近接区域とは、幹線交通を担う道路に近接する区域をいい、幹線交通を担う道路とは、高速自動車国道、一般国道、都道府県道及び4車線以上の区間の市町村道をいう。近接する区域とは、車線の区分に応じた道路端からの距離が2車線以下の車線を有する幹線交通を担う道路は15m、2車線を超える車線を有する幹線交通を担う道路は20mの範囲とする。

②振動規制法の道路交通振動に係る要請限度

（単位：デシベル）

区域の区分		時間の区分	
	当てはめ区域	昼間	夜間
第1種区域	第1種低層住居専用地域 第2種低層住居専用地域 田園住居地域 第1種中高層住居専用地域 第2種中高層住居専用地域 第1種住居地域 第2種住居地域 準住居地域 用途地域の定めのない地域	65 (8時～19時)	60 (19時～8時)
第2種区域	近隣商業地域 商業地域 準工業地域 工業地域	70 (8時～20時)	65 (20時～8時)
第2種区域に該当する地域に接する地先は、第2種区域の基準が適用される。			

（３）自動車騒音常時監視結果

路線名	区間距離（km）	区間起点住所	区間終点住所	区間戸数	環境基準達成戸数		環境基準達成状況（%）	
					昼間	夜間	昼間	夜間
中央自動車道富士吉田線	10.8	大谷町	裏高尾町	1905	1,812	1,731	95	91
一般国道 16 号	1.9	北野町 562	大和田町 3-9	799	786	683	98	85
一般国道 16 号	3.8	大和田町 5-1	滝山町 1	750	699	544	93	73
一般国道 16 号	0.5	鑓水 2-1487	鑓水 1356	4	4	4	100	100
一般国道 20 号	3.7	高倉町 35-1	横山町 14	3,629	3,502	3,056	97	84
一般国道 20 号	8.0	東浅川町 37-5	南浅川町	923	923	923	100	100
府中相模原線	4.3	下柚木 2 丁目 6	鑓水	1,495	1,495	1,386	100	93
八王子あきる野線	4.3	元八王子町	楢原町	1,195	1,193	1,132	100	95
八王子町田線	1.1	東浅川町	狭間町	727	723	723	99	99
八王子町田線	1.7	狭間町	館町	221	211	200	95	90
山田宮の前線	2.4	下恩方町	元八王子町	185	182	180	98	97
山田宮の前線	0.6	元八王子町	元八王子町	105	105	104	100	99
町田日野線	1.5	松が谷	松が谷 42-5	658	658	655	100	100
淵上日野線	1.2	宇津木町	石川町	265	265	265	100	100
八王子市幹線 1 級 17 号線	2.8	追分町 14	明神町 4 丁目 29	2,643	2,641	2,635	100	100

（４）騒音測定結果

① 道路交通騒音（常時監視測定によるもの）

打越町測定室：等価騒音レベル（Leq）						
月	有効測定日数	測定時間	等価騒音レベルが昼間70dBを超えた日数	等価騒音レベルが夜間65dBを超えた日数	時間帯平均値	
					昼間	夜間
	日	時間	日	日	dB	dB
R7.4	30	720	0	0	56.2	51.8
5	31	744	0	0	55.6	51.9
6	30	720	0	0	55.7	52.1
7	31	744	0	0	56.7	52.1
8	31	744	0	0	59.1	52.0
9	30	720	0	0	60.5	58.4
10	29	725	0	0	56.7	53.4
11	30	720	0	0	54.9	51.2
12	31	744	0	0	55.0	51.8
R8.1	31	744	0	0	54.3	50.8
2	28	672	0	0	54.6	51.0
3	31	744	0	0	55.4	51.5
通年	363	8741	0	0	56.6	53.0

② 航空機騒音（令和６年度データ）

調査場所	調査期間	地域類型	Lden（dB)※1		WECPNL※2		騒音発生回数※3	環境基準※4
			実測値	推定値	実測値	推定値		
石川中学校（久保山町２－55）	R6(2024).10.20～R6(2024).11.2	Ⅰ	52	53	64	66	412（50）	○

＜参考（東京都調査）＞

調査場所	調査期間	地域類型	Lden（dB)※1		WECPNL※2		騒音発生回数※5	環境基準※4
			実測値	推定値	実測値	推定値		
石川市民センター（石川町 438）	R6(2024).6.8 ～R6(2024).6.21	Ⅰ	51	53	64	67	119（15）	○
都市づくり公社（高倉町 49－3）	R6(2024).6.8 ～R6(2024).6.21	Ⅱ	48	51	62	64	98（12）	○
大和田市民センター（大和田町５－９－１）	R6(2024).6.8 ～R6(2024).6.21	Ⅰ	42	44	58	61	25（5）	○
東京都立大学（南大沢１－１）	R6(2024).6.8 ～R6(2024).6.21	Ⅰ	46	48	58	61	69（10）	○

※１　Ｌｄｅｎ：各飛行機の騒音を、聞こえ始めから聞こえ終わりまでの人が受ける騒音エネルギーを基に求める評価指標。環境基準は、平成２５年４月１日からＬｄｅｎを採用している。

※２　ＷＥＣＰＮＬ：航空機の最大騒音レベルと航空機の機数（発生回数）を基に求める評価指標。環境基準は、平成２５年３月３１日までＷＥＣＰＮＬを採用していた。

※３　騒音発生回数：騒音レベルの最大値が暗騒音より１０ｄＢ以上大きい航空機騒音の発生回数の合計。（　）は１日の最多回数。

※４　環境基準（Ｌｄｅｎで評価）：Ｌｄｅｎでの評価であり、環境基準値以下の場合は○、上回る場合は×。
　地域類型Ⅰ（専ら住居の用に供される地域）：５７ｄＢ以下
　地域類型Ⅱ（Ⅰ以外の地域であって通常の生活環境を保全する必要がある地域）：６２ｄＢ以下

※５　騒音発生回数：東京都から情報提供を受けた 4 地点については、70dB が 5 秒以上発生した航空機騒音を集計している。

４　みどり

「八王子市緑化条例」に基づく緑地保護地区は、市と土地所有者が一定期間協定を結び、民有地のままで緑地の保全を図っています。平成１７年度には「市街地内丘陵地のみどりの保全に関する条例」を施行し、斜面緑地保全区域として緑地保護地区と同様に民有地のまま緑地の保全を図っていくなかで、土地所有者への支援を手厚くするなど制度面を充実させました。都では「東京における自然の保護と回復に関する条例」に基づき保全地域を指定し、都民の大切な財産として緑地を保全しています。その他都市緑地法に基づき、都市において良好な自然環境を形成している緑地を保全するために、特別緑地保全地区制度があり、平成１９年度に七国・相原特別緑地保全地区（八王子市と町田市にまたがる樹林地）、平成２２年度及び平成２９年度に上川の里特別緑地保全地区、平成３０年度に金比羅特別緑地保全地区を指定しています。

また、開発に伴う緑の減少の回復を図るため、緑化条例に基づく植樹義務の指導により、緑化と防災の推進を図るほか、八王子駅北口のマルベリーブリッジ及び八王子駅南口のとちの木デッキをはじめ、市内各地においてボランティアとの協働で花づくり事業を展開し、緑化の推進に努めています。

さらに、市民の生活環境を守る観点から、空閑地の所有者・管理者に対し、雑草が繁茂しないよう適正な土地の管理を文書で依頼しています。

その他「緑の募金」を町会や自治会等にお願いし、緑化の普及、啓発に努めています。

（１）八王子市内の東京都保全地域一覧　　（令和 8 年 3 月 31 日現在）

No.	名　　称	所在地	面　積（㎡）	当初指定年月日
1	八王子東中野緑地保全地域	東中野	10,710	S62. 8.10
2	宇津木緑地保全地域	宇津木町	52,403	H 4. 2.12
3	宝生寺緑地保全地域	西寺方町	142,777	H 5. 3. 5
4	八王子大谷緑地保全地域	大谷町	31,186	H 5. 3. 5
5	小比企緑地保全地域	小比企町	17,642	H 6. 3.29
6	戸吹緑地保全地域	戸吹町	106,795	H 7. 3. 9
7	八王子石川町緑地保全地域	石川町	30,616	H 7. 3. 9
8	八王子館町緑地保全地域	館町	24,392	H 8. 2.29
9	八王子長房緑地保全地域	長房町	73,919	H 8. 2.29
10	八王子川口緑地保全地域	川口町	20,292	H 8.10.17
11	八王子戸吹北緑地保全地域	戸吹町	95,432	H 9.12.16
12	八王子堀之内里山保全地域	堀之内	75,858	H21. 3.26
13	八王子暁町緑地保全地域	暁町	23,498	H23. 3.23
14	八王子滝山里山保全地域	滝山町	38,755	H25. 3.22
	合　　計		744,275	

（２）緑地保護地区一覧　（令和 8 年 3 月 31 日現在）

No.	名　　称	所在地	面積（㎡）	当初指定年月日
1	宝生寺緑地保護地区	西寺方町	3,917.00	S52.11.29
2	横川緑地保護地区	横川町	8,158.00	S55.11. 7
3	弐分方緑地保護地区	弐分方町	23,963.00	S63. 2. 1
4	中山白山緑地保護地区	中山	16,303.00	H22.11.10
5	川町橋通緑地保護地区	川町	9,228.00	H26.10.3
6	川口十二社緑地保護地区	川口町	11,721.00	H27.11.16
	合　　計		73,290.00	

（３）斜面緑地保全区域一覧　（令和 8 年 3 月 31 日現在）

No.	名　　称	所在地	面積（㎡）	当初指定年月日
1	粟の須斜面緑地保全区域	石川町	3,358.17	H18. 4. 1
2	時田斜面緑地保全区域	小比企町	12,104.00	H18. 4. 1
3	ひよどり斜面緑地保全区域	暁町二丁目	6,717.88	H18. 2.20
4	谷野斜面緑地保全区域	谷野町、左入町	38,503.00	H18. 4. 1
5	片倉斜面緑地保全区域	片倉町	30,424.00	H18. 4. 1
6	根付斜面緑地保全区域	中野山王二丁目	2,659.00	H18. 2.20
7	船田斜面緑地保全区域	長房町	10,464.00	H18. 4. 1
8	大谷斜面緑地保全区域	大谷町	5,044.00	H18. 2.20
9	宇津木斜面緑地保全区域	宇津木町	2,125.00	H19. 2.14
10	十二社斜面緑地保全区域	東浅川町	8,963.00	H19. 2.14
11	長沼斜面緑地保全区域	長沼町	11,031.00	H19. 2.14
12	下柚木斜面緑地保全区域	下柚木	2,290.00	H19. 2.14
13	大石やかた斜面緑地保全区域	松木	2,935.00	H19. 2.14
14	川口さげ坂斜面緑地保全区域	川口町	16,356.72	H19. 2.14
15	石川田島斜面緑地保全区域	石川町	2,192.00	H19. 2.14
16	横川西斜面緑地保全区域	横川町	3,244.00	H19. 2.14
17	石川高倉野斜面緑地保全区域	石川町	613.00	H19. 2.14
18	打越大畑斜面緑地保全区域	打越町	12,096.00	H19. 2.14
19	三田斜面緑地保全区域	東浅川町	6,301.00	H19. 2.14
20	小宮ハケ上斜面緑地保全区域	小宮町	3,559.00	H19.11.29
21	片倉時田上斜面緑地保全区域	片倉町	956.00	H20. 2.29
22	西中野甲ノ原斜面緑地保全区域	中野町	14,766.00	H20. 2.29
23	館町尾崎斜面緑地保全区域	館町	8,006.90	H20. 2.29
24	中山斜面緑地保全区域	絹ヶ丘三丁目	920.00	H21. 3.18
25	川口中部斜面緑地保全区域	川口町	1,580.00	H21. 3.18
26	館町日向四ツ谷斜面緑地保全区域	館町	680.00	H21. 3.18
27	椚田大巻斜面緑地保全区域	椚田町	8,742.00	H21. 3.18
28	元八王子松子前斜面緑地保全区域	元八王子町一丁目	1,563.00	H21. 3.18
29	元八王子八幡宿斜面緑地保全区域	元八王子町一・二丁目	2,126.00	H21. 3.18

No.	名　　称	所在地	面積（㎡）	当初指定年月日
30	小比企杉之下斜面緑地保全区域	小比企町	2,392.00	H21. 3.18
31	大和田山之上斜面緑地保全区域	大和田町四丁目	2,180.00	H21. 3.18
32	石川宮下斜面緑地保全区域	石川町	1,713.00	H22. 3.31
33	堀之内山神斜面緑地保全地区	堀之内	2,150.00	H23. 3.10
34	寺田斜面緑地保全地区	寺田町	1,520.10	H23. 3.10
35	横川上横川斜面緑地保全区域	横川町	7,088.86	H26. 3.31
36	川町橋通斜面緑地保全区域	川町	1,057.00	H26. 3.31
37	楢原前川原斜面緑地保全区域	楢原町	6,600.00	H26. 3.31
38	山田西谷斜面緑地保全区域	山田町	2,880.00	H26. 7.15
39	元八王子御霊谷斜面緑地保全区域	元八王子町三丁目	4,584.00	H26. 7.15
40	大和田町五丁目斜面緑地保全区域	大和田町五丁目	1,366.00	H29. 2. 1
41	みつい台斜面緑地保全地区	みつい台二丁目	4,414.48	H30. 7. 1
42	緑町斜面緑地保全区域	緑町	1,090.52	R6. 1. 1
43	恩方斜面緑地保全区域	下恩方町	482.00	R6. 1. 1
44	観栖寺台斜面緑地保全区域	西寺方町	990.00	R6. 1. 1
45	滝山斜面緑地保全区域	梅坪町	3,852.00	R6. 1. 1
46	小比企斜面緑地保全区域	小比企町	373.19	R6. 1. 1
	合計		265,052.82	

（４）特別緑地保全地区一覧　　（令和 8 年 3 月 31 日現在）

No.	名　　称	所在地	面積（ha）	当初決定年月日
1	七国・相原特別緑地保全地区	七国一丁目、三丁目 町田市相原町	44.6 （八王子分 11.7）	H19.12.18
2	上川の里特別緑地保全地区	上川町	50.9	H23. 3.31
3	金比羅特別緑地保全地区	初沢町、高尾町	7.5	H30.11.20
	合計		103.0 （八王子分 70.1）	

（５）緑化条例に基づく緑化義務の推移

		R3 年度	R4 年度	R5 年度	R6 年度	R7 年度
植樹計画書受付件数（件）		66	82	63	66	60
緑化基準合計	植樹本数（本）	5,543	－	－	－	－
	面積（㎡）	－	50,344.85	32,467.51	17,102.36	14,060.66
植樹完了報告書受付件数（件）		－	－	69	64	56

（６）空閑地雑草対策　　相談件数：１８７件

（７）みどりの保全基金への寄附

	R3 年度	R4 年度	R5 年度	R6 年度	R7 年度
件数（件）	3	2	3	1	11
金額（円）	765,007	66,991	26,595	71	37,559

（８）みどりを守り・育むパートナーづくり

		R4 年度	R5 年度	R6 年度	R7 年度
グリーンパートナー養成講座	連続講座	全 10 回	全９回	全 10 回	全 10 回
	修了者数	22 人	26 人	27 人	27 人
庭木剪定講習会	開催回数	2 回×3 組	2 回×3 組	2 回×3 組	2 回×3 組
	延受講者数	64 人	98 人	82 人	76 人
緑地保全人材育成講習会	連続講座	－	全６回	全６回	全６回
	受講者数	－	８人	10 人	10 人

（９）緑の募金実績

	R3 年度	R4 年度	R5 年度	R6 年度	R7 年度
協 力 団 体	147 団体	144 団体	138 団体	141 団体	140 団体
募 金 金 額	843,482 円	794,569 円	696,779 円	708,244 円	700,743 円

5　ごみ・資源

（1）処理状況

ア　収集量・持込量の年度別実績　　単位［t］

区分		令和3 年度（2021 年度）	令和4 年度（2022 年度）	令和5 年度（2023 年度）	令和6 年度（2024 年度）	令和7 年度（2025 年度）
①人口[人]（10月1日現在）		562,326	562,605	560,913	559,809	559,264
収集量	②　可燃ごみ	83,012	80,501	77,290	76,385	75,021
	③　不燃ごみ	4,504	3,666	3,515	3,396	3,155
	④　粗大ごみ	2,653	2,830	2,788	2,784	2,701
	⑤　有害ごみ	357	358	347	350	353
	⑥　資源物	32,584	32,044	30,493	29,526	28,550
	⑦　不法投棄ごみ	11	7	6	6	6
	⑧　側溝清掃ごみ	101	81	38	77	61
	計	123,222	119,487	114,477	112,524	109,847
持込量	⑨　事業系可燃ごみ	22,012	22,061	21,410	21,524	21,408
	⑩　家庭系可燃ごみ	1,528	1,050	1,186	1,257	1,234
	⑪　家庭系不燃ごみ	631	533	538	589	567
	⑫　拠点資源物	475	466	488	470	443
	計	24,646	24,110	23,622	23,840	23,652
合計		147,868	143,597	138,099	136,364	133,499
資源集団回収量		5,702	5,647	5,273	4,815	4,470
総ごみ量		153,570	149,244	143,372	141,179	137,969

単位［g/(人・日)］

原単位（収集量または持込量／①／365日または366日）							
収集量	可燃ごみ	404	392	376	374	368
	不燃ごみ	22	18	17	17	15
	粗大ごみ	13	14	14	14	13
	有害ごみ	2	2	2	2	2
	資源物	159	156	149	144	140
	不法投棄・側溝清掃	1	0	0	0	0
	計	601	582	558	551	538
持込量	事業系可燃ごみ	107	107	104	105	105
	家庭系可燃ごみ	7	5	6	6	6
	家庭系不燃ごみ	3	3	3	3	3
	拠点資源物	2	2	2	2	2
	計	119	117	115	116	116
合計		720	699	673	667	654
資源集団回収量		28	28	25	24	22
総ごみ量		748	727	698	691	676

※人口には外国人登録者数を含む。
※令和 3 年度（2021 年度）は、上記とは別に町田市の不燃ごみ 91 t を応援処理している。
※令和 5 年度（2023 年度）は、上記とは別に町田市・多摩市の可燃ごみ 2,388 t を応援処理している。
※上記とは別に、令和 6 年能登半島地震で発生した石川県輪島市・珠洲市の災害廃棄物（災害等廃棄物処理事業費国庫補助金交付要綱の適用を受けて処理を行ったもの）を次のとおり処理している。令和 6 年度（2024 年度）：150 t、令和 7 年度（2025 年度）：15 t

イ　資源物の戸別回収状況　　単位［t］

区分		令和3 年度（2021 年度）	令和4 年度（2022 年度）	令和5 年度（2023 年度）	令和6 年度（2024 年度）	令和7 年度（2025 年度）
古紙	新聞	1,433	1,146	968	916	860
	ダンボール	5,454	5,381	5,136	5,111	5,087
	雑誌・雑紙	8,505	8,065	7,539	7,231	7,038
	紙パック	124	233	227	217	211
	計	15,516	14,825	13,870	13,475	13,196
空きびん		4,041	3,860	3,679	3,546	3,368
空き缶		1,513	1,442	1,356	1,328	1,270
古着・古布		2,839	2,719	2,533	2,527	2,442
ペットボトル		2,222	2,227	2,248	2,276	2,251
容器包装プラスチック		6,419	6,284	6,098	6,091	6,023
木の枝		34	683	692	250	―
生ごみ		―	4	17	33	―
合計 ⑥		32,584	32,044	30,493	29,526	28,550

ウ　資源物の拠点回収状況　　単位［t］

区分	令和3 年度（2021 年度）	令和4 年度（2022 年度）	令和5 年度（2023 年度）	令和6 年度（2024 年度）	令和7 年度（2025 年度）
新聞	10	18	22	21	16
ダンボール	189	172	196	189	184
雑誌・雑紙	274	274	267	258	239
紙パック	（0.5 未満）	（0.5 未満）	1	1	2
上履き・靴	2	2	2	1	2
計 ⑫	475	466	488	470	443

※雑誌・雑紙にはシュレッダー紙を含む。
※0.5 未満の実績について、紙パックは、令和 3 年度（2021 年度）：230 kg、令和 4 年度（2022 年度）：340 kg となっている。

エ　資源集団回収状況　　単位［t］

区　　分	令和3 年度（2021 年度）	令和4 年度（2022 年度）	令和5 年度（2023 年度）	令和6 年度（2024 年度）	令和7 年度（2025 年度）
新　　聞	1,761	1,696	1,525	1,353	1,196
ダンボール	1,382	1,376	1,339	1,247	1,178
雑誌・雑紙	2,071	2,071	1,937	1,799	1,692
紙パック	76	76	74	69	65
生きびん	4	4	3	－	－
雑びん	50	49	35	－	－
スチール缶	33	31	30	30	24
アルミ缶	171	169	164	150	143
古着・古布	152	173	163	166	170
金属くず	2	2	3	1	2
計	5,702	5,647	5,273	4,815	4,470

補助金額［円］	45,804,322	45,338,654	42,238,228	35,203,334	32,704,237
団体数［団体］	353	348	339	321	307

オ　資源化量の年度別実績

単位［kg］

区分					令和3 年度（2021 年度）	令和4 年度（2022 年度）	令和5 年度（2023 年度）	令和6 年度（2024 年度）	令和7 年度（2025 年度）
⑬資源物資源化量	収集	新聞			1,433,070	1,146,130	968,220	915,690	859,720
		ダンボール			5,453,860	5,380,810	5,136,320	5,111,220	5,086,770
		雑誌・雑紙			8,504,510	8,064,790	7,538,930	7,230,780	7,038,090
		紙パック			123,960	232,720	227,000	216,500	211,540
		空きびん			3,828,710	3,657,570	3,522,080	3,382,410	3,185,620
		スチール缶			669,115	588,260	536,925	520,665	443,025
		アルミ缶			739,705	758,550	736,010	727,095	748,145
		古着・古布			2,838,500	2,719,490	2,532,870	2,526,880	2,442,040
		ペットボトル			1,847,230	1,903,420	1,949,400	2,079,340	2,036,310
		容器包装プラスチック			5,241,640	5,248,410	5,109,880	5,342,760	5,194,410
		木の枝			33,620	677,890	683,990	250,280	—
		生ごみ			—	4,290	17,280	33,230	—
		小計			30,713,920	30,382,330	28,958,905	28,336,850	27,245,670
	持込	拠点資源物	古紙		473,620	464,620	486,160	468,950	440,960
			上履き・靴		2,330	1,540	1,700	1,550	1,910
		小計			475,950	466,160	487,860	470,500	442,870
	計				31,189,870	30,848,490	29,446,765	28,807,350	27,688,540
⑭その他中間処理後の資源化量	焼却施設	戸吹清掃工場	焼却	鉄	444,560	328,570	291,800	263,310	235,970
				焼却灰	7,393,390	5,572,450	5,396,070	4,968,870	5,028,170
			家具等		477	1,187	3,276	19,037	31,413
			おむつ		510	—	—	—	—
			小計		7,838,937	5,902,207	5,691,146	5,251,217	5,295,553
		館クリーンセンター	焼却	鉄	—	170,300	269,310	301,260	287,980
				アルミ	—	23,750	47,890	38,190	33,480
				焼却灰	—	1,850,830	2,973,520	2,980,130	2,910,140
			家具等		—	—	265	0	5,410
			処理困難鉄		—	7,000	53,690	61,680	61,070
			羽毛布団		—	—	—	1,330	1,300
			家電雑線		—	—	—	1,330	880
			モーター		—	—	—	2,030	1,360
			基板等		—	—	—	350	0
			小計		—	2,051,880	3,344,675	3,386,300	3,301,620
		北野清掃工場（令和4年(2022年) 9月停止）	焼却	鉄	42,090	24,110	—	—	—
				焼却灰	2,369,210	944,720	—	—	—
			小計		2,411,300	968,830	—	—	—
		多摩清掃工場	焼却	鉄	138,840	113,800	79,480	122,140	129,310
				非磁性物・落塵灰等	345,990	287,770	126,680	73,990	52,030
				焼却灰	2,580,110	2,034,110	1,688,870	2,217,240	1,991,510
			小計		3,064,940	2,435,680	1,895,030	2,413,370	2,172,850
	不燃・粗大処理施設	戸吹不燃物処理センター	鉄		1,278,400	1,009,780	1,007,680	989,650	985,730
			非鉄金属		272,150	229,870	252,390	260,020	227,590
			自転車		149,120	122,420	116,480	111,850	105,820
			小型家電		174,010	150,120	149,810	152,140	171,130
			基板等		2,840	2,880	2,140	4,350	4,700
			モーター		0	0	0	9,840	4,540
			充電式電池		—	0	2,840	8,420	10,980
			スプレー缶等		140,980	142,120	135,480	130,100	122,720
			雑線		45,400	43,810	40,100	58,020	42,450
			ガラス陶磁器		75,380	65,630	52,380	57,300	117,870
			傘等		75,660	62,240	60,700	65,710	56,940
			ゴルフクラブ		6,050	5,130	5,300	4,350	3,950
			エレキギター等		630	0	0	0	0
			フロン回収品		9,890	0	0	0	0
			不燃残渣		35,910	39,390	24,140	22,400	20,530
			家具等		289	715	1,068	933	756
			布団･絨毯、羽毛布団		44,250	28,210	20,670	14,250	5,500
			乾電池・蛍光管		75,234	76,816	71,355	65,480	145,748
			薬品（特定）		—	1	2	12	1
			薬品		—	11	7	12	28
			石綿含有廃棄物		—	1,460	0	0	112
			その他		38,670	42,860	46,026	53,491	50,170
			小計		2,424,863	2,023,463	1,988,568	2,008,328	2,077,265
		多摩清掃工場不燃･粗大処理施設	鉄		414,820	464,600	404,570	438,400	432,200
			非鉄金属		27,480	32,420	24,050	24,650	22,710
			自転車		3,500	26,460	18,640	13,840	10,080
			基板等		0	2,470	0	0	0
			家具・自転車破砕物等		4,600	670	1,120	560	1,020
			フロン回収品		2,450	0	0	0	0
			乾電池・蛍光管		30,630	30,320	33,080	23,240	40,510
			その他		40	1,500	1,720	3,990	0
			小計		483,520	558,440	483,180	504,680	506,520
	資源化施設	プラスチック資源化センター	ペットボトル		(1,847,230)	(1,903,420)	(1,949,400)	(2,079,340)	(2,036,310)
			容器包装プラスチック		(5,241,640)	(5,248,410)	(5,109,880)	(5,342,760)	(5,194,410)
					(7,088,870)	(7,151,830)	(7,059,280)	(7,422,100)	(7,230,720)
	計				16,223,560	13,940,500	13,402,599	13,563,895	13,353,808
⑮	資源化量			⑬+⑭	47,413,430	44,788,990	42,849,364	42,371,245	41,042,348
⑯	資源集団回収量				5,701,983	5,646,635	5,272,593	4,815,008	4,469,881
総資源化量				⑮+⑯	53,115,413	50,435,625	48,121,957	47,186,253	45,512,229

※戸吹不燃物処理センター
鉄：処理困難鉄・処理磁性、非鉄金属：アルミ等・選別金属、基板等：小型家電由来の電子回路基板・携帯電話、スプレー缶等：スプレー缶・ライター・炭酸ガスボンベ、その他：コンクリートブロック・バッテリー・バイクなど・不法投棄ごみ等からの資源物
※多摩清掃工場不燃・粗大処理施設
鉄：鉄類（処理後のスプレー缶分も含む）、非鉄金属：アルミ類（処理後のスプレー缶分も含む）・銅管、基板等：小型家電由来の電子回路基板・携帯電話、家具・自転車破砕物等：自転車破砕物・羽毛布団・CD･DVD、その他：バッテリー・消火器など・不法投棄ごみ等からの資源物

カ　収集量・持込量と資源化量　　単位［t］

区　　分		令和3 年度（2021 年度）	令和4 年度（2022 年度）	令和5 年度（2023 年度）	令和6 年度（2024 年度）	令和7 年度（2025 年度）
A収集ごみ量	②+③+④+⑤+⑦+⑧	90,638	87,443	83,984	82,998	81,297
B持込ごみ量	⑨+⑩+⑪	24,171	23,644	23,134	23,370	23,209
C資源物回収量（収集･持込）	⑥+⑫	33,059	32,510	30,981	29,996	28,993
D資源物資源化量（収集･持込）	⑬	31,189	30,849	29,446	28,807	27,689
Eその他中間処理後の資源化量	⑭	16,224	13,940	13,403	13,564	13,353
F資源集団回収量	⑯	5,702	5,647	5,273	4,815	4,470
Gごみ量	A+B+C	147,868	143,597	138,099	136,364	133,499
H総ごみ量	A+B+C+F	153,570	149,244	143,372	141,179	137,969
I資源化量	D+E	47,413	44,789	42,849	42,371	41,042
J総資源化量	D+E+F	53,115	50,436	48,122	47,186	45,512

キ　総資源化率及び資源化率の推移

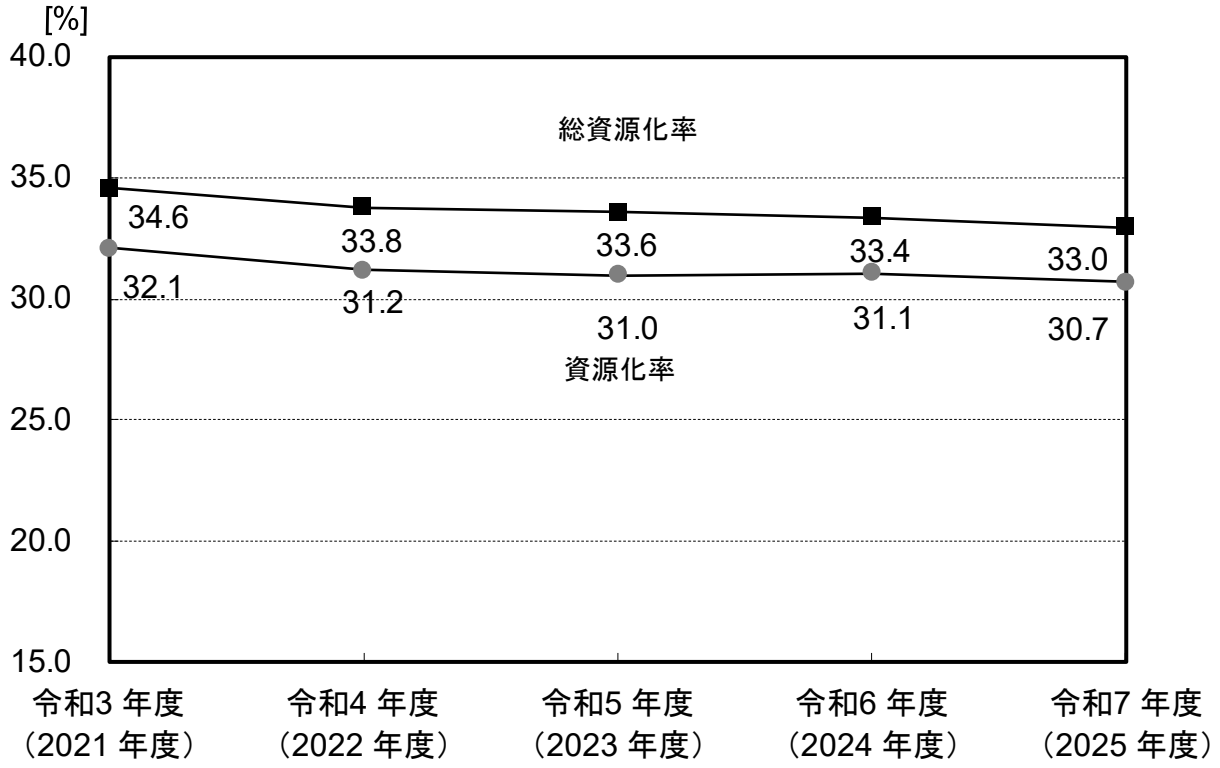

※総資源化率及び資源化率の算出方法

$$\text{総資源化率}\ [\%] = \frac{\text{総資源化量J}}{\text{総ごみ量H}} = \frac{\text{資源物資源化量D} + \text{その他中間処理後の資源化量E} + \text{資源集団回収量F}}{\text{収集ごみ量A} + \text{持込ごみ量B} + \text{資源物回収量C} + \text{資源集団回収量F}}$$

$$\text{資源化率}\ [\%] = \frac{\text{資源化量I}}{\text{ごみ量G}} = \frac{\text{資源物資源化量D} + \text{その他中間処理後の資源化量E}}{\text{収集ごみ量A} + \text{持込ごみ量B} + \text{資源物回収量C}}$$

（２）各種データ

ア　収集量・持込量の施設別搬入実績（令和７ 年度（2025 年度））　　単位［t］

区分		搬入先							計
		焼却施設			不燃・粗大処理施設		資源化施設		
		戸吹清掃工場	館クリーンセンター	多摩清掃工場	戸吹不燃物処理センター	多摩清掃工場	プラスチック資源化センター	資源物選別施設	
収集	可燃ごみ	24,995	33,351	16,675					75,021
	不燃ごみ				2,406	749			3,155
	粗大ごみ（可燃）	971	94						1,065
	粗大ごみ（不燃）		72		820	744			1,636
	有害ごみ				268	85			353
	資源物						8,274	20,276	28,550
	不法投棄ごみ（可燃）	1							1
	不法投棄ごみ（不燃）				5				5
	側溝清掃ごみ	35	26						61
持込	可燃ごみ	15,318	5,897	1,427					22,642
	不燃ごみ		100		222	245			567
	拠点資源物							443	443
計		41,320	39,540	18,102	3,721	1,823	8,274	20,719	133,499

イ　施設別総搬入実績（令和７ 年度（2025 年度））　　単位［t］

区分	搬入先							計
	焼却施設			不燃・粗大処理施設		資源化施設		
	戸吹清掃工場	館クリーンセンター	多摩清掃工場	戸吹不燃物処理センター	多摩清掃工場	プラスチック資源化センター	資源物選別施設	
収集・持込ごみ	41,320	39,540	18,102	3,721	1,823	8,274	20,719	133,499
選別物	2,715	7	1,320	132				4,174
計	44,035	39,547	19,422	3,853	1,823	8,274	20,719	137,673

ウ　焼却施設の実績（令和７ 年度（2025 年度））　　単位［t］

区分			戸吹清掃工場	館クリーンセンター		多摩清掃工場	計	
				災害廃棄物除く	災害廃棄物含む		災害廃棄物除く	災害廃棄物含む
稼働日数［日］			343	353		321	—	
搬入量			44,035	39,547	39,562	19,422	103,004	103,019
焼却	焼却灰	エコセメント	3,169	2,769	2,771	1,945	7,883	7,885
		溶融固化物等	1,859	142	142	46	2,047	2,047
	金属分		236	321	321	182	739	739
	埋立		—	—	—	—	—	—
処理困難鉄・家具等			31	70	70	—	101	101
その他			—	67	67	—	67	67
搬出量			5,295	3,369	3,371	2,173	10,837	10,839
うち資源化量			5,295	3,302	3,304	2,173	10,770	10,772

※焼却灰は全量資源化されている。
※その他は、当該施設で焼却や売払い等をせずに他の施設へ転送したもの。
※資源化量には、その他が他の施設で資源化される量を含まない。
※災害廃棄物とは、災害等廃棄物処理事業費国庫補助金交付要綱の適用を受けて処理を行ったものをいう。令和７年度（2025 年度）は、令和６年能登半島地震で発生した石川県輪島市・珠洲市からの可燃ごみ 15 t（館クリーンセンター）を受け入れており、焼却灰２ t をエコセメントとして資源化している。

エ　不燃・粗大処理施設の実績（令和７ 年度（2025 年度））　　単位［t］

区分	戸吹不燃物処理センター	多摩清掃工場	計
稼働日数［日］	189	228	—
搬入量	3,853	1,823	5,676
有価物	1,563	466	2,029
非有価物（乾電池・蛍光管委託処理）	514 (146)	40 (40)	554 (186)
埋立	—	—	—
可燃性	1,711	1,320	3,031
搬出量	3,788	1,826	5,614
うち資源化量	2,077	506	2,583

※（　）は内数を表す。
※搬入量と搬出量は、蒸発や一時保管等の理由で一致しない場合がある。
※可燃性は戸吹清掃工場及び多摩清掃工場で焼却処理する。
※資源化量には、搬出した可燃性が焼却処理後に資源化される量を含まない。
※資源化量に粗大再生品、乾電池・蛍光管の資源化された量を含む。

オ　プラスチック資源化センターの実績（令和 7 年度（2025 年度））

単位［t］

区　　分	容器包装プラスチック	ペットボトル	計
稼　働　日　数　［日］	258	258	―
搬　入　量	6,023	2,251	8,274
再商品化	5,195	2,036	7,231
可燃性	―	―	971
不燃性	―	―	4
搬　出　量	―	―	8,206
う　ち　資　源　化　量	5,195	2,036	7,231

※搬入量と搬出量は、蒸発や一時保管等の理由で一致しない場合がある。
※可燃性と不燃性は合わせて搬出しているため合計値のみを記載する。
※可燃性は戸吹清掃工場及び館クリーンセンターで焼却処理する。
※不燃性は戸吹不燃物処理センターで選別処理する。
※資源化量には、戸吹清掃工場、館クリーンセンター及び戸吹不燃物処理センターで処理され資源化される量を含まない。

カ　二ツ塚最終処分場・エコセメント化施設年度別実績

区分			令和3 年度（2021 年度）	令和4 年度（2022 年度）	令和5 年度（2023 年度）	令和6 年度（2024 年度）	令和7 年度（2025 年度）
不燃残渣	埋立重量	[t]	—	—	—	—	—
	埋立容量	[㎥]	—	—	—	—	—
	搬入配分量	[㎥]	0	0	0	0	—
	搬入配分貢献量	[㎥]	0	0	0	0	—
焼却残渣	埋立重量	[t]	—	—	—	—	—
	埋立容量	[㎥]	—	—	—	—	—
	エコセメント化施設搬入量	[t]	11,234	8,199	7,976	8,116	7,883
	搬入配分量	[t]	10,980	10,881	10,248	9,667	—
	搬入配分貢献量	[t]	-254	2,682	2,272	1,551	—

※平成 7 年（1995 年）3 月から平成 10 年（1998 年）4 月までは谷戸沢処分場へ、それ以降は二ツ塚処分場へ搬入している。
※搬入配分量：東京たま広域資源循環組合が各組織団体に対して年度ごとに設定している廃棄物搬入量の目標値。
搬入配分貢献量：搬入配分量から搬入実績量を差し引いたもの。
なお、「搬入配分量、超過金・貢献金制度」は令和 6 年度（2024 年度）をもって廃止されており、令和 7 年度（2025 年度）以降については搬入配分量が設定されていない。
※令和 3 年度（2021 年度）の「エコセメント化施設搬入量」に新型コロナウイルス宿泊療養施設分 2 t は含まない。
※令和 5 年度（2023 年度）は、上記とは別に、町田市・多摩市の応援ごみの焼却灰 163 t をエコセメント化施設に搬入している。
※上記とは別に、令和 6 年能登半島地震で発生した石川県輪島市・珠洲市の災害廃棄物の焼却灰をエコセメント化施設に次のとおり搬入している。令和 6 年度（2024 年度）：18 t、令和 7 年度（2025 年度）：2 t

キ　最終処分場搬入実績累積量

谷戸沢処分場搬入実績累積量 （平成6 年度（1994 年度）～平成10 年度（1998 年度））	68,926 ㎥
二ツ塚処分場搬入実績累積量 （平成9 年度（1997 年度）～令和7 年度（2025 年度））	182,575 ㎥
エコセメント化施設搬入実績累積量 （平成18 年度（2006 年度）～令和7 年度（2025 年度））	216,268 t

※令和 2 年度（2020 年度）及び令和 3 年度（2021 年度）の「エコセメント化施設搬入量」に新型コロナウイルス宿泊療養施設分各 2 t は含まない。

6 地球温暖化

（１）市内の温室効果ガス排出量の推移

（単位：千t-CO2換算）

年度	H13	H14	H15	H16	H17	H18	H19	H20	H21	H22	H23
二酸化炭素(CO2)	2,127	2,332	2,528	2,303	2,206	2,101	2,320	2,217	2,078	2,148	2,266
メタン(CH4)	6	6	6	5	5	5	5	5	5	5	5
一酸化二窒素(N2O)	22	22	20	19	18	18	18	18	17	14	13
ハイドロフルオロカーボン類(HFCs)	21	23	23	22	22	19	50	59	67	71	79
パーフルオロカーボン類(PFCs)	6	6	5	0	0	0	0	0	0	0	9
六ふっ化硫黄(SF6)	3	2	2	1	1	1	1	1	1	1	3
三ふっ化窒素											
計	2,186	2,390	2,585	2,351	2,252	2,145	2,394	2,300	2,169	2,238	2,374

基準年

年度	H24	H25	H26	H27	H28	H29	H30	R1	R2	R3	R4	R5
二酸化炭素(CO2)	2,415	2,399	2,283	2,171	2,141	2,158	2,103	2,013	1,957	2,007	1,952	1,827
メタン(CH4)	5	6	6	5	5	5	5	4	4	4	5	5
一酸化二窒素(N2O)	12	12	11	11	12	13	12	12	12	11	9	11
ハイドロフルオロカーボン類(HFCs)	89	116	131	143	155	176	185	193	201	209	180	127
パーフルオロカーボン類(PFCs)	8	3	3	3	3	3	3	3	3	2	2	2
六ふっ化硫黄(SF6)	3	1	1	1	1	1	1	1	1	1	1	1
三ふっ化窒素		3	1	1	1	1	0	0	0	1	0	0
計	2,532	2,539	2,436	2,336	2,318	2,356	2,309	2,227	2,179	2,235	2,149	1,974

※オール東京62市区町村共同事業「みどり東京・温暖化防止プロジェクト」による推計値に、一般廃棄物処理に係る温室効果ガス排出量について本市の組成分析によるプラスチック含有率などに基づき再計算し、修正を加えた値を使用しています。なお、四捨五入の関係で、合計値が合わない場合があります。

（２）市内の部門別二酸化炭素排出量の推移

（単位：千t-CO2換算）

年度	H13	H14	H15	H16	H17	H18	H19	H20	H21	H22	H23
産業	209	271	248	232	233	230	278	203	189	194	211
民生家庭	564	632	703	623	662	605	707	681	673	698	752
民生業務	534	622	748	663	649	596	714	736	647	643	678
運輸	752	765	753	716	606	592	565	545	537	570	563
廃棄物	68	43	76	69	55	78	55	51	32	43	62
計	2,127	2,332	2,528	2,303	2,206	2,101	2,320	2,217	2,078	2,148	2,266

基準年

年度	H24	H25	H26	H27	H28	H29	H30	R1	R2	R3	R4	R5
産業	219	219	198	196	192	187	190	164	167	179	185	150
民生家庭	814	826	776	725	710	736	695	674	698	725	692	616
民生業務	760	758	725	676	662	668	669	619	573	568	553	523
運輸	559	542	535	526	528	517	507	514	476	488	480	498
廃棄物	62	54	50	49	48	49	42	43	43	47	42	40
計	2,415	2,399	2,283	2,171	2,141	2,158	2,103	2,013	1,957	2,007	1,952	1,827

※オール東京62市区町村共同事業「みどり東京・温暖化防止プロジェクト」による推計値に、一般廃棄物処理に係る温室効果ガス排出量について本市の組成分析によるプラスチック含有率などに基づき再計算し、修正を加えた値を使用しています。なお、四捨五入の関係で、合計値が合わない場合があります。

（３）人口一人あたり二酸化炭素排出量の推移（平成２１年度以降、排出係数固定で算出）

（単位：t-CO2換算）

年度	H13	H14	H15	H16	H17	H18	H19	H20	H21	H22	H23
産業	0.40	0.51	0.46	0.43	0.43	0.42	0.50	0.37	0.31	0.32	0.32
民生家庭	1.06	1.18	1.31	1.15	1.21	1.10	1.28	1.22	1.08	1.14	1.07
民生業務	1.01	1.17	1.39	1.22	1.19	1.09	1.29	1.32	1.01	1.02	0.91
運輸	1.42	1.43	1.40	1.32	1.11	1.08	1.02	0.98	0.95	1.01	0.98
廃棄物	0.13	0.08	0.14	0.13	0.10	0.14	0.10	0.09	0.06	0.08	0.11
計	4.01	4.37	4.70	4.24	4.04	3.83	4.20	3.98	3.41	3.56	3.39

基準年

年度	H24	H25	H26	H27	H28	H29	H30	R1	R2	R3	R4	R5
産業	0.31	0.30	0.28	0.28	0.28	0.27	0.28	0.24	0.25	0.27	0.28	0.24
民生家庭	1.06	1.08	1.06	0.98	0.98	1.03	0.98	0.98	1.04	1.06	1.02	0.96
民生業務	0.92	0.91	0.91	0.86	0.86	0.88	0.89	0.85	0.81	0.79	0.78	0.79
運輸	0.97	0.94	0.93	0.91	0.92	0.90	0.89	0.90	0.84	0.86	0.84	0.88
廃棄物	0.11	0.10	0.09	0.09	0.09	0.09	0.08	0.08	0.08	0.08	0.07	0.07
計	3.37	3.33	3.27	3.12	3.13	3.18	3.11	3.05	3.02	3.06	3.00	2.94
基準年比　(%)		0.0	-1.9	-6.2	-6.1	-4.6	-6.5	-8.4	-9.4	-8.2	-9.9	-11.8

（４）市施設の電力使用量

（単位：kWh）

年度＼月	4月	5月	6月	7月	8月	9月
R3	4,372,116	4,018,137	5,100,324	5,428,667	5,171,153	5,108,500
R4	3,421,246	3,738,222	4,696,552	5,492,828	4,549,979	4,840,412
R5	3,889,328	4,122,095	5,191,091	5,519,523	5,247,124	5,690,509
R6※1	4,605,888	4,875,471	5,116,292	6,316,640	5,619,931	5,714,290
R7※1	4,268,048	4,890,766	5,400,182	6,599,686	5,873,790	6,066,174

年度＼月	10月	11月	12月	1月	2月	3月	合計
R3	5,000,656	4,920,071	5,507,435	5,786,245	5,621,854	5,767,871	61,803,027
R4	4,501,351	4,231,245	4,833,335	5,017,748	5,017,748	5,104,291	55,469,219
R5	4,613,557	4,462,251	4,859,869	5,113,291	5,086,505	5,018,927	58,814,070
R6※1	5,070,725	4,832,762	5,172,943	5,149,146	5,161,235	5,018,428	62,653,752
R7※1	5,014,759	4,778,172	5,157,636	5,555,190	5,440,581	5,277,877	64,322,861

※1 R6以降は、省エネ法の改正に伴い、清掃工場・太陽光発電設備にて発電し、
　　自家消費した電力量を含みます。
※2 四捨五入の関係で、合計値が合わない場合があります。

（５）市内のエコアクション２１認証取得事業者数

（単位：社）

年度	R2	R3	R4	R5	R6	R7
新規登録事業者数	3	1	2	2	2	3
取消事業者数	2	1	5	3	3	3
年度末時点登録事業者数	61	61	58	57	56	56

（６）省エネチャレンジ実施状況

年度	区分	結果	
		参加世帯数	CO2削減量
H29	小・中学校（小学5年生・中学1年生）	7,070世帯	約17,896kg
	一般市民	1,429世帯	約15,443kg
H30	小・中学校（小学5年生・中学1年生）	6,448世帯	約15,761kg
	一般市民	2,113世帯	約21,028kg
R1	小・中学校（小学5年生・中学1年生）	6,924世帯	約16,622kg
	一般市民	2,030世帯	約20,269kg
R2	小・中学校（小学5年生・中学1年生）	7,044世帯	約14,363kg
	一般市民	2,263世帯	約20,834kg
R3	小・中学校（小学5年生・中学1年生）	6,083世帯	約12,997kg
	一般市民	2,326世帯	約22,613kg
R4	小・中学校（小学5年生・中学1年生）	5,557世帯	約11,741kg
	一般市民	446世帯	約2,463kg
R5	小・中学校（小学5年生・中学1年生）	4,726世帯	約9,399kg
	一般市民	893世帯	約4,610kg
R6	小・中学校（小学5年生・中学1年生）	4,146世帯	約8,193kg
	一般市民	751世帯	約4,649kg
R7	小・中学校（小学5年生・中学1年生）	4,334世帯	約6,737kg
	一般市民	713世帯	約7,908kg

（７）地球温暖化防止普及啓発イベント実施状況

年度	会場	内容	参加者数
H29	オリンパスホール八王子	石原良純さん講演と省エネコンテスト	約1,100人
H30	オリンパスホール八王子	天達武史さん講演と地球温暖化防止教室	約750人
R1	オリンパスホール八王子	さかなクン講演	約1,665人
R2	インターネット	八王子にゆかりのある皆様からの 省エネに関するメッセージリレー	3,093人 ※視聴者数
R3	インターネット	クイズ de STOP!地球温暖化	1,172人 ※視聴者数
R4	市内各地	地球温暖化防止普及啓発イベント	約1,000人
R5	市内各地	地球温暖化防止普及啓発イベント	275人
R6	市内各地	地球温暖化防止普及啓発イベント	337人
R7	市内各地	地球温暖化防止普及啓発イベント	487人

（８）再生可能エネルギー利用機器補助の実績

（単位：件）

年度	太陽光発電システム	太陽熱利用システム	燃料電池	木質ペレットストーブ	リチウムイオン蓄電池システム	ＨＥＭＳ	合計
H22	123	－	－	－	－	－	123
H23	85	6	46	－	－	－	137
H24	158	10	61	－	－	－	229
H25	118	6	－	－	－	－	124
H26	109	6	－	9	－	－	124
H27	113	3	－	2	－	(46)	118
H28	102	9	－	2	－	(53)	113
H29	96	5	－	3	－	(36)	104
H30	109	3	－	6	－	(34)	118
R1	111	0	－	4	－	(36)	115
R2	84	4	－	1	34	(46)	123
R3	70	6	－	0	40	(35)	116
R4	77	3	－	2	41	(37)	123
R5	111	2	－	3	97	(11)	213
R6	102	1	－	2	94	－	199
R7	69	1	－	1	68	－	139

※　リチウムイオン蓄電池システムは太陽光発電システムと同時導入に限る。

※　ＨＥＭＳは、その他の機器と一緒に導入した場合に１件あたり１万円増額。

（９）市施設における再生可能エネルギー設備の導入状況

年度	施設名称	導入設備	導入規模
H10	戸吹清掃工場	バイオマス発電（廃棄物）	2,600 kW
H15	七国中学校	太陽光発電	10 kW
H21	横山中学校	太陽光発電	0.084 kW
		風力発電	0.03 kW
	あったかホール	太陽光発電	0.086 kW
		風力発電	0.2 kW
H22	市役所本庁舎	太陽光発電	1.008 kW
	八王子駅南口とちの木デッキ上	太陽光発電	12.8 kW
H23	戸吹スポーツ公園	太陽光発電	0.084 kW
		風力発電	0.03 kW
	戸吹不燃物処理センター	太陽光発電	1.26 kW
	ポカポカ足湯	バイオマス熱利用（木質）	0.2 GJ/h
H25	宇津木台小学校	太陽光発電	43 kW
	みなみ野小学校	太陽光発電	49 kW
	別所小学校	太陽光発電	40 kW
	横山中学校	太陽光発電	50 kW
	松木中学校	太陽光発電	50 kW
	鑓水中学校	太陽光発電	40 kW
	市営住宅中野団地（１号棟）	太陽光発電	5.9 kW
H26	市役所本庁舎	太陽光発電	50 kW
	大横保健福祉センター	太陽光発電	12 kW
	高尾５９９ミュージアム	太陽光発電	10 kW
	エスフォルタアリーナ八王子	太陽光発電	51.2 kW
H27	第六中学校	太陽光発電	10.485 kW
	陵南中学校	太陽光発電	10.485 kW
	宮上中学校	太陽光発電	10.485 kW
	市営住宅中野団地（２・３号棟）	太陽光発電	11.8 kW
	中野市民センター	太陽光発電	10 kW
H28	石川中学校	太陽光発電	10.485 kW
	城山中学校	太陽光発電	9.786 kW
	みなみ野君田小学校	太陽光発電	10.485 kW
	柏木小学校	太陽光発電	15.6 kW
	市営住宅中野団地（４・５号棟）	太陽光発電	11.8 kW
	由木東事務所・由木東市民センター	太陽光発電	10 kW
	富士森体育館	太陽光発電	0.184 kW
H29	コニカミノルタサイエンスドーム（八王子市こども科学館）	太陽光発電	10 kW
H30	石川市民センター	太陽光発電	10 kW
R1	台町市民センター	太陽光発電	10 kW
	市営泉町団地（集会所）	太陽光発電	2.2 kW
	学校給食センター元八王子	太陽光発電	5 kW
	学校給食センター南大沢	太陽光発電	5 kW
R2	いずみの森義務教育学校	太陽光発電	20.16 kW
R3	学校給食センター元横山	太陽光発電	5 kW
R4	館クリーンセンター	バイオマス発電（廃棄物）	4,440 kW
		太陽光発電	10 kW
	長池公園「自然館」	太陽光発電	15 kW

R5	学校給食センター楢原	太陽光発電	10 kW
	とちの木デッキ	太陽光発電	1.12 kW
	東浅川交通公園	太陽光発電	0.8 kW
	えきまえテラス	太陽光発電	0.1 kW
	子安市民センター	太陽光発電	23.04 kW
	長房市民センター	太陽光発電	21.6 kW
	恩方市民センター	太陽光発電	8.64 kW
	由井市民センター	太陽光発電	54.72 kW
	館事務所	太陽光発電	34.56 kW
	石川事務所	太陽光発電	37.44 kW
	元八王子事務所	太陽光発電	24.48 kW
	恩方事務所	太陽光発電	23.04 kW
	第一小学校	太陽光発電	48.96 kW
	第四小学校	太陽光発電	37.44 kW
	上壱分方小学校	太陽光発電	83.52 kW
	弐分方小学校	太陽光発電	69.12 kW
	横川小学校	太陽光発電	69.12 kW
	陶鎔小学校	太陽光発電	74.88 kW
	由井第一小学校	太陽光発電	112.32 kW
	東浅川小学校	太陽光発電	51.84 kW
	由木中央小学校	太陽光発電	54.72 kW
	第一中学校	太陽光発電	95.04 kW
	恩方中学校	太陽光発電	66.24 kW
	打越中学校	太陽光発電	92.16 kW
	浅川中学校	太陽光発電	34.56 kW
	南大沢中学校	太陽光発電	72 kW
R6	東浅川交通公園	太陽光発電	0.8 kW
	大和田小学校	太陽光発電	66.66 kW
	椚田小学校	太陽光発電	84.84 kW
	緑が丘小学校	太陽光発電	60.6 kW
	第七中学校	太陽光発電	63.63 kW
	長沼小学校	太陽光発電	54.54 kW
	七国小学校	太陽光発電	84.84 kW
	学校給食センター寺田	太陽光発電	5 kW
	原宿ふれあい広場	太陽光発電	0.1 kW
	芸術文化会館	太陽光発電	9.84 kW
	市道由木６４４号線	太陽光発電	0.2 kW
	東浅川交通公園	太陽光発電	0.3 kW
R7	由井事務所	太陽光発電	24.24 kW
	由木中学校	太陽光発電	73.73 kW
	加住小学校	太陽光発電	44.44 kW
	恩方第一小学校	太陽光発電	67.67 kW

7　環境教育・環境学習

（1）環境啓発活動

名　　称	参加者数				
	R3	R4	R5	R6	R7
みんなの町の清掃デー	中止	190 団体 10,821 人	199 団体 10,401 人	193 団体 10,060 人	197 団体 9,103 人
みんなの川と町の清掃デー	－	160 団体 7,881 人	187 団体 8,784 人	中止	181 団体 8,102 人
みんなの川の清掃デー	中止	みんなの川と町の清掃デーに統合			
秋の町の清掃デー	中止				
水辺のかんきょう教室	中止	中止	71 人	66 人	中止

（2）環境関連出前講座

講 座 名	参加者数				
	R3	R4	R5	R6	R7
ごみの減量とリサイクル	43 件 1,797 人	21 件 1,739 人	37 件 2,431 人	62 件 4,317 人	65 件 5,806 人
身近なみどりを考えよう	－	－	1 件 10 人	2 件 19 人	－
八王子市の空気（大気）と音 ～生活環境を良くするためのルールとは？～	－	－	－	1 件 3 人	－
始めよう！あなたにもできる 温暖化防止の取り組み	1 件 14 人	1 件 15 人	－	1 件 40 人	1 件 12 人
令和 4 年 4 月からのごみ・資源物の出し方	31 件 770 人	10 件 284 人	－	－	－

（3）「エコひろば」関連

名　　称	数				
	R3	R4	R5	R6	R7
主催の講座等	103 回	109 回	102 回	84 回	80 回
入場者	9,749 人	11,645 人	9,138 人	9,437 人	9,467 人

8 法・条例に基づく届出件数等

（１）水質汚濁防止法による特定事業場数

種　　類	計
畜産農業・サービス業	1
畜産食料品製造業施設	3
水産食料品製造施設	1
小麦粉製造業施設	1
パン・菓子製造・製あん業施設	1
飲料製造業施設	3
有機質肥料製造施設	2
動植物油脂製造業	1
めん類製造業施設	6
豆腐・煮まめ製造業施設	9
冷凍調理食品製造業施設	3
紡績業・繊維製品製造業施設	15
新聞業・出版業・印刷業または製版業施設	7
無機化学工業製品製造業施設	2
発酵工業施設	1
医薬品製造業施設	5
ガラス製品製造業施設	6
生コンクリート製造業施設	4
砕石業施設	3
非鉄金製造業施設	1
金属製品製造業・機械器具製造業施設	8

種　　類	計
水道施設	1
酸・アルカリによる表面処理施設	35
電気めっき施設	3
旅館業	21
共同調理場に設置されるちゅう房施設	4
弁当仕出屋または弁当製造業	1
飲食店に設置されるちゅう房施設	7
料亭等飲食店に設置されるちゅう房施設	1
洗たく業洗浄施設	52
自動式フィルム現像洗浄施設	8
病院	11
自動車分解整備事業洗車施設	4
自動式車両洗浄施設	92
科学技術の業務の用に供する施設	32
一般廃棄物処理施設	1
産業廃棄物処理施設	1
トリクロロエチレン等による洗浄施設	3
し尿処理施設	4
下水道終末処理施設	1
指定地域特定施設（注）	7
合計	372

（注）…処理対象人員が 201 人以上 500 人以下のし尿浄化槽

（２）水質汚濁防止法に基づく届出

種類	件数
設置届 （うち有害貯蔵指定施設）	19 (1)
使用届	0
構造等変更届	12
廃止届	18
汚濁負荷量測定手法届	1
氏名等変更届	44
承継届	5

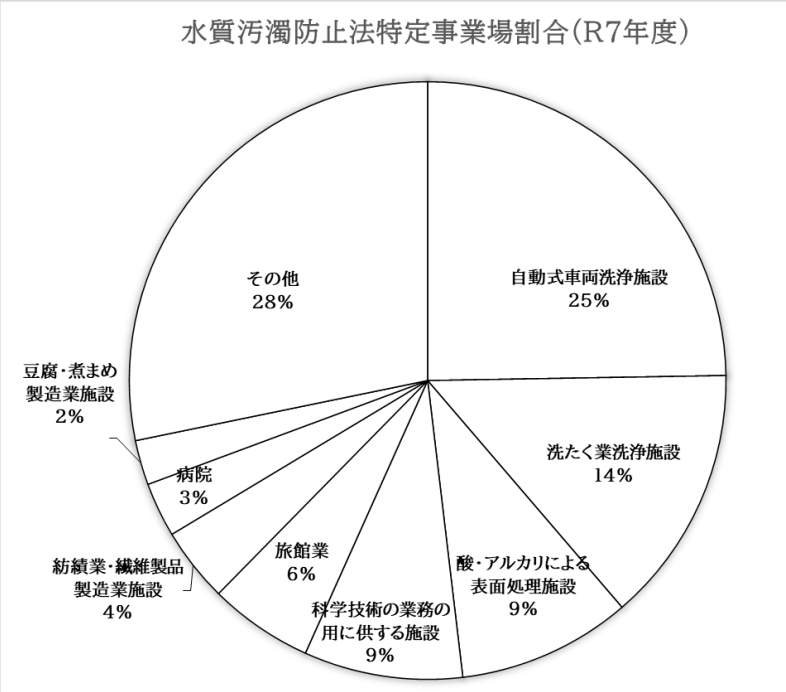

（３）大気汚染防止法に基づく届出

ア　各種届出件数

種類＼年度		R3	R4	R5	R6	R7
発生施設 ばい煙 一般粉じん 特定粉じん 揮発性有機化合物 水銀	設置届	6	7	2	4	2
	使用届	0	0	0	0	0
	構造等変更届	0	1	0	0	0
	廃止届	6	11	7	6	7
	承継届	0	0	0	0	0
	氏名等変更届	14	26	17	13	14
通知（電気事業法に基づく届）		22	41	35	46	55
通知（ガス事業法に基づく届）		0	0	0	0	0
特定粉じん排出等作業実施届		13	12	18	16	8

イ　事業所数　（令和 8 年 3 月 31 日現在）

	工場	事業場
ばい煙発生施設	15	37
事業法に基づくばい煙発生施設	14	146
一般粉じん発生施設	10	2
特定粉じん発生施設	0	0
揮発性有機化合物排出施設	0	0
水銀排出施設	0	3

（４）ダイオキシン類対策特別措置法に基づく届出

ア　各種届出件数

種類＼年度	R3	R4	R5	R6	R7
設置届	0	0	0	0	0
構造等変更届	1	1	0	0	0
廃止届	0	1	0	0	2
承継届	0	0	0	0	0
氏名等変更届	4	3	1	1	2

イ　事業場数　（令和 8 年 3 月 31 日現在）

	大気施設 （大気基準適用施設）	排水施設 （水質基準対象施設）
事業場	9	3

（５）騒音規制法に基づく届出

各種届出件数

R7 年度

種類	件数
設置届	9
使用届	0
数等変更届	7
氏名等変更届	55
使用全廃届	14
承継届	12
合計	97

特定施設数

（令和 8 年 3 月 31 日現在）

施設の種類	数量	施設の種類	数量
金属加工機械	690	木材加工機械	102
送風機等	2,765	抄紙機	0
土石用破砕機等	63	印刷機械	361
織機	1,324	合成樹脂用射出成形機	477
建設用資材製造機械	6	鋳型造型機	1
穀物用製粉機	21	合計	5,810

特定建設作業の届出数

月	件数	月	件数
4 月	7	10 月	27
5 月	15	11 月	13
6 月	10	12 月	16
7 月	13	1 月	16
8 月	9	2 月	9
9 月	6	3 月	6
		合計	147

（６）振動規制法に基づく届出

各種届出件数

R7 年度

種類	件数
設置届	3
使用届	0
数等変更届	4
氏名等変更届	34
使用全廃届	10
承継届	5
合計	56

特定施設数

（令和 8 年 3 月 31 日現在）

施設の種類	数量
金属加工機械	1,044
圧縮機	659
土石用破砕機等	64
織機	528
コンクリートブロックマシン等	0
木材加工機械	3
印刷機械	131
ゴム練用または合成樹脂練用ロール機	0
合成樹脂用射出成形機	361
鋳型造型機	1
合計	2,791

特定建設作業の届出数

月	件数	月	件数
4 月	6	10 月	13
5 月	5	11 月	9
6 月	4	12 月	11
7 月	9	1 月	13
8 月	6	2 月	8
9 月	5	3 月	6
		合計	95

（７）土壌汚染対策調査実施件数

調査実施件数

種類／年度	都民の健康と安全を確保する環境に関する条例（環境確保条例）				土壌汚染対策法			
	条例 116 条調査	条例 116 条猶予確認申請	対策・拡散防止計画書	対策・拡散防止完了届	法 3 条調査	法 3 条ただし書確認申請	法４条調査	法 14 条申請
R5	7	2	0	0	1	2	3	0
R6	14	1	0	0	4	6	9	0
R7	11	2	2	0	6	4	1	0

土壌汚染対策に係るフロー図

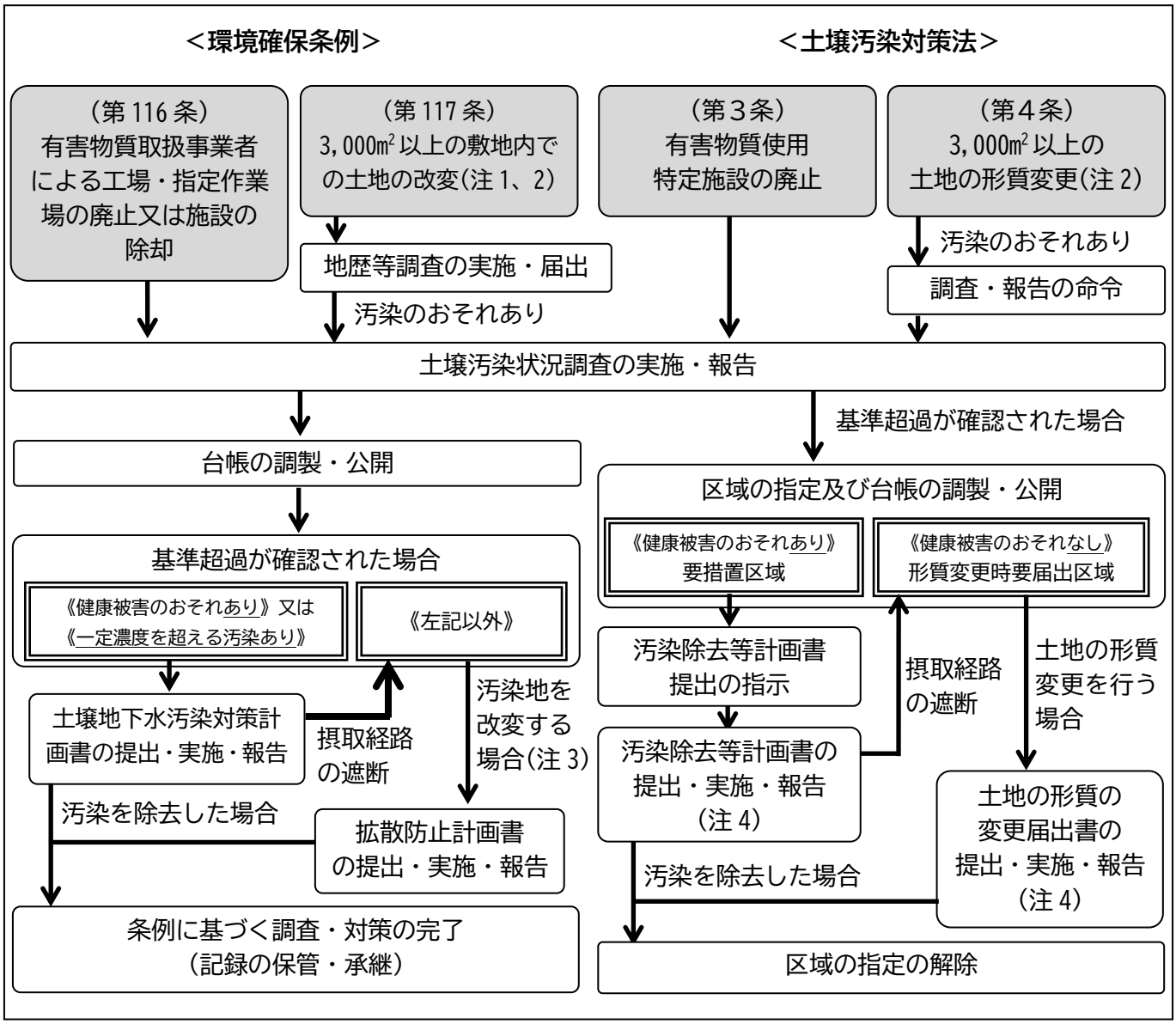

※注 1：相談や届出に関する受付窓口は、東京都多摩環境事務所環境改善課。
※注 2：有害物質使用特定施設を設置する工場等における 900 ㎡以上の土地の形質変更についても対象となる。
※注 3：3000 ㎡以上の敷地内での土地の改変の場合は、健康被害の有無等に関わらず、拡散防止計画書を作成する。
※注 4：区域外に汚染土壌を搬出する場合には、「汚染土壌の区域外搬出届出書」の提出が必要。

土壌の汚染に係る環境基準

項目	環境上の条件
カドミウム	検液１Ｌにつき 0.003 mg以下であり、かつ、農用地においては、米 1kg につき 0.4 mg以下であること。
全シアン	検液中に検出されないこと。
有機燐（りん）	検液中に検出されないこと。
鉛	検液１Ｌにつき 0.01 mg以下であること。
六価クロム	検液１Ｌにつき 0.05 mg以下であること。
砒（ひ）素	検液１Ｌにつき 0.01 mg以下であり、かつ、農用地（田に限る。）においては、土壌 1kg につき 15 mg未満であること。
総水銀	検液１Ｌにつき 0.0005 mg以下であること。
アルキル水銀	検液中に検出されないこと。
ＰＣＢ	検液中に検出されないこと。
銅	農用地（田に限る。）において、土壌 1kg につき 125 mg未満であること。
ジクロロメタン	検液１Ｌにつき 0.02 mg以下であること。
四塩化炭素	検液１Ｌにつき 0.002 mg以下であること。
クロロエチレン（別名塩化ビニル又は塩化ビニルモノマー）	検液１Ｌにつき 0.002 mg以下であること。
1,2-ジクロロエタン	検液１Ｌにつき 0.004 mg以下であること。
1,1-ジクロロエチレン	検液１Ｌにつき 0.1 mg以下であること。
1,2-ジクロロエチレン	検液１Ｌにつき 0.04 mg以下であること。
1,1,1-トリクロロエタン	検液１Ｌにつき 1 mg以下であること。
1,1,2-トリクロロエタン	検液１Ｌにつき 0.006 mg以下であること。
トリクロロエチレン	検液１Ｌにつき 0.01 mg以下であること。
テトラクロロエチレン	検液１Ｌにつき 0.01 mg以下であること。
1,3-ジクロロプロペン	検液１Ｌにつき 0.002 mg以下であること。
チウラム	検液１Ｌにつき 0.006 mg以下であること。
シマジン	検液１Ｌにつき 0.003 mg以下であること。
チオベンカルブ	検液１Ｌにつき 0.02 mg以下であること。
ベンゼン	検液１Ｌにつき 0.01 mg以下であること。
セレン	検液１Ｌにつき 0.01 mg以下であること。
ふっ素	検液１Ｌにつき 0.8 mg以下であること。
ほう素	検液１Ｌにつき 1 mg以下であること。
1,4-ジオキサン	検液１Ｌにつき 0.05 mg以下であること。

（８）都民の健康と安全を確保する環境に関する条例に基づく認可及び届出件数

工場設置認可及び変更認可件数の推移

種類＼年度	R3	R4	R5	R6	R7
設　置　認　可	12	15	12	2	11
変　更　認　可	9	15	24	12	19

指定作業場の各種届出件数の推移

種類＼年度	R3	R4	R5	R6	R7
設　置　届	13	17	21	20	11
変　更　届	10	11	2	8	10
承　継　届	9	13	9	7	19
氏　名　等　変　更　届	65	81	55	91	64
廃　止　届	10	15	9	15	12

工場の各種届出件数の推移

種類＼年度	R3	R4	R5	R6	R7
完　成　届	19	17	24	17	25
廃　止　届	28	33	28	24	18
承　継　届	17	21	18	21	12
氏 名 等 変 更 届	57	72	65	45	60
事　故　届　等	0	0	0	3	0
特定工場における公害防止組織の整備に関する法律	12	2	6	6	12

地下水揚水施設

（令和 8 年 3 月 31 日現在）

区分	工場	指定作業場	その他	合計
事業場数	43	69	79	191
井戸本数	62	90	89	241

９　苦情

（１）令和７年度苦情受付件数等

発生源別苦情受付

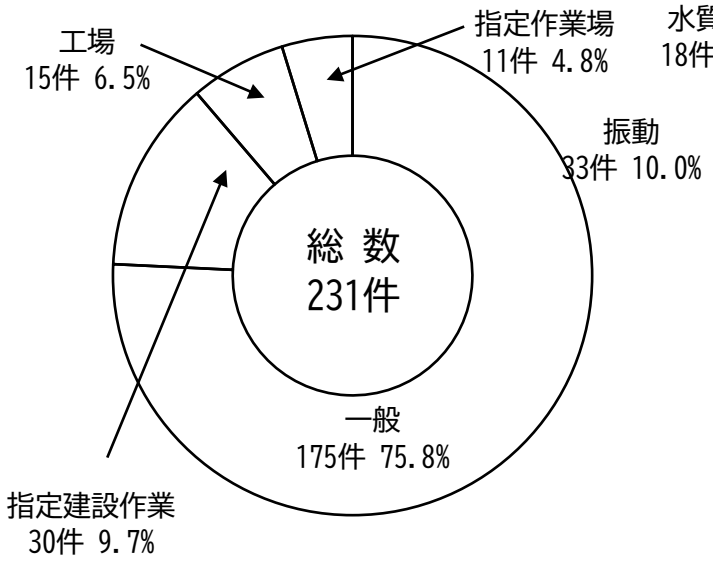

現象別苦情受付

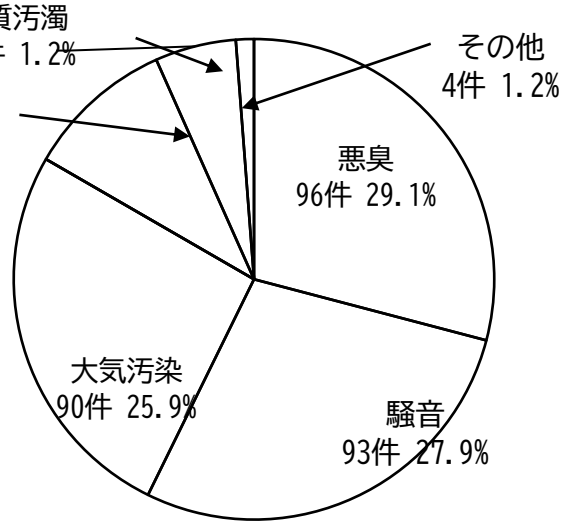

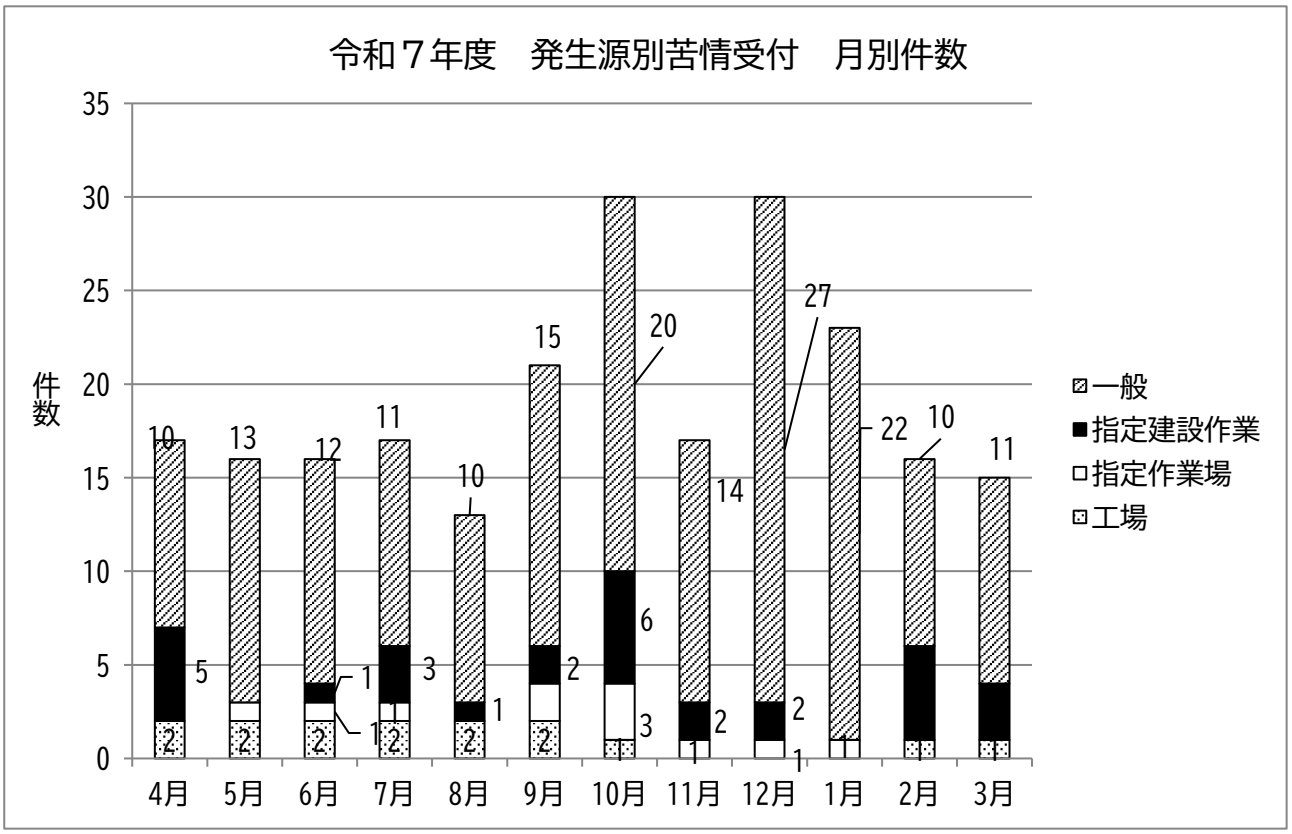

月別	発生源別					現象別							
	工場	指定作業場	指定建設作業	一般	計	大気汚染	水質汚濁	土壌汚染	騒音	振動	悪臭	廃棄物投棄	その他
4月	2	0	5	10	17	6	2	0	6	6	4	0	0
5月	2	1	0	13	16	2	2	0	10	2	3	0	0
6月	2	1	1	12	17	6	0	0	9	1	4	0	0
7月	2	1	3	11	13	4	2	0	5	2	8	0	0
8月	2	0	1	10	21	5	1	0	5	0	5	0	1
9月	2	2	2	15	30	4	4	0	5	3	10	0	0
10月	1	3	6	20	17	8	0	0	19	5	8	0	1
11月	0	1	2	14	17	10	1	0	4	1	11	0	1
12月	0	1	2	27	30	16	3	0	11	4	16	0	0
1月	0	1	0	22	23	15	0	0	7	2	15	0	0
2月	1	0	5	10	16	4	0	0	8	7	5	0	1
3月	1	0	3	11	15	6	3	0	4	0	7	0	0
合計	15	11	30	175	231	86	18	0	93	33	96	0	4

（２）発生源別苦情受付件数の推移

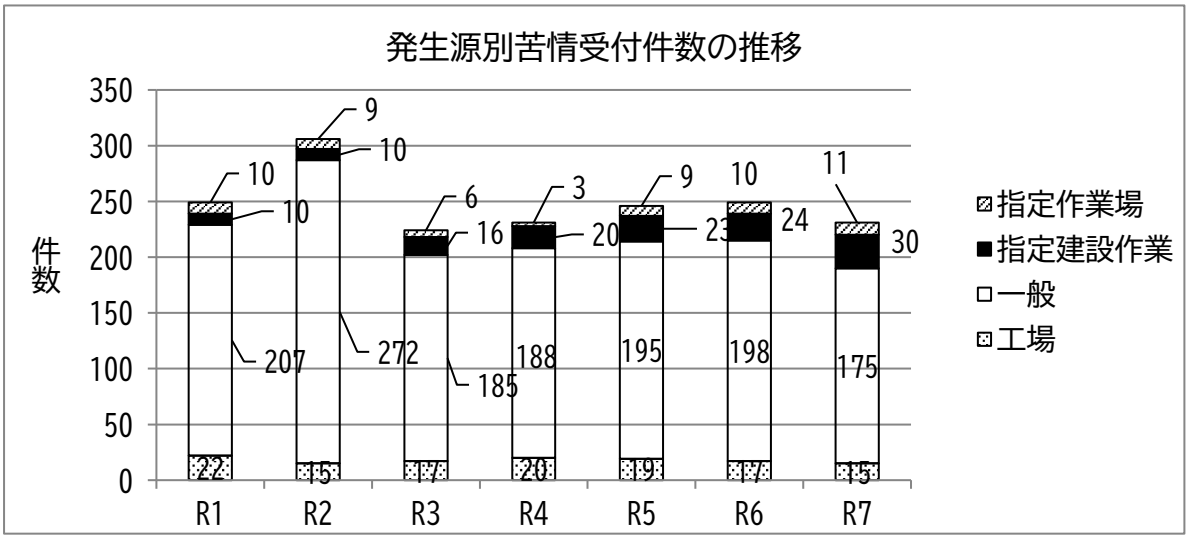

種類＼年度	R3	R4	R5	R6	R7
工場	17	20	19	17	15
指定作業場	6	3	9	10	11
指定建設作業	16	20	23	24	30
一般	185	188	195	198	175
合計	224	231	246	249	231

１０　採石事業

市内における採石事業は、美山・小津地区において、現在４社が操業しており、硬質砂岩を年間約１７０万トン採取し、１日平均５２１台のダンプカーにより搬出している。

（１） 採石ダンプ搬出台数

年度	稼動日数	延べ台数	１日平均台数	１日最高台数
R3	288	177,995	611	796
R4	287	161,046	555	748
R5	287	167,395	581	769
R6	286	154,988	540	686
R7	287	149,067	521	685

（２） 沿道における採石運搬車両の運行状況調査

調査実施日時	令和７年９月25日	16:30～17:30
	令和７年９月26日	5:30～8:30
調査実施地区	美山地区・小津地区	

（単位：台数）

通過台数	調査結果
	シート掛け（背割れ）
153	1

１１　環境市民会議からみた環境の現状

中央地区環境市民会議

身近な水環境の全国一斉調査　浅川の本流

NO	調査地	月日	時間	ＣＯＤ値［mg/L］			水温	気温
				１回	２回	３回	［℃］	［℃］
1	鶴巻橋下	6/ 8	am 9:43	4	8	1	20.0	17.0
2	浅川大橋下	6/ 8	am 9:00	2	1	1	20.0	17.5

注意：鶴巻橋下のＣＯＤ測定値は上流での川遊びが原因

二酸化窒素測定値の推移

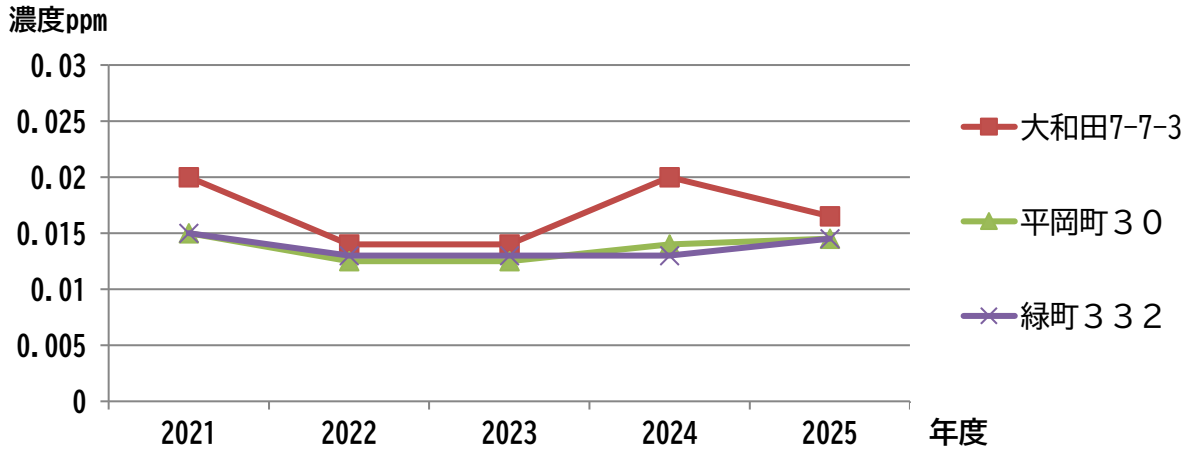

年間２回測定時は平均値（ｐｐｍ）を表示

環境基準　０．０４ppm以下

浅川沿いの湧水集水溜り　水質と流量の調査

NO	調査地	月日	時間	ＣＯＤ値［mg/L］			ｐＨ	電気伝導率	流量	水温	気温
				１回	２回	３回		［μs/cm］	［ℓ/秒］	［℃］	［℃］
1	萩原橋上流	5/19	am 8:45	0	0	0	7.3	140	75.1	15.0	17.5
	出口水路	11/7	am 9:25	1	3	1	6.9	180	54.2	20.8	21.0
2	平岡排水口部	5/11	am 9:15	0	0	0	7.1	140	測定不能	15.5	22.0
	出口水路	11/11	am 9:10	1	3	2	6.9	150	測定不能	19.5	11.5
3	川口川合流地	6/1	am 9:00	0	0	0	7.1	180	9.9	16.0	21.0
	出口水路	11/18	am 9:14	1	1	1	6.9	190	9.4	20.2	13.2

北部地区環境市民会議

二酸化窒素測定データ

単位:ppm

測定場所		路線名	2025年6月	2025年12月
1	丹木3丁目交差点	411号(滝山街道)	0.016	0.021
2	戸吹交差点	411号(滝山街道)	0.016	0.024
3	新滝山街道純心学園交差点	169号(新滝山街道)	0.019	0.024
4	国道16号バイパス上州屋前	国道16号バイパス	0.023	0.029
5	高倉町交差点	256号（旧甲州街道）	0.023	0.025
6	多摩大橋南交差点	59号(多摩大橋通り)	0.019	0.027

谷地川の水質（ＣＯＤ値)、水温、pH値、電気伝導度の変化

谷地川全長12.9ｋｍ内の７地点の各測定月のCOD値、水温、pH、電気伝導度を表しています。
COD値はパックテスト低濃度0～8 mg/Ｌを使用しています。

	測定地点	2025/4	2025/8	2025/10	2026/2
COD値 mg/L	岩の入橋	6	8	4	6
	落合橋	4	6	3	4
	つる前橋	3	4	3	4
	勝手神社付近	4	5	4	5
	高橋	3	5	3	4
	田島橋	3	5	4	5
	新旭橋	3	5	3	4
水温 ℃	岩の入橋	16.0	35.0	14.0	11.0
	落合橋	19.0	31.0	16.0	14.0
	つる前橋	19.0	30.0	16.0	15.0
	勝手神社付近	24.0	34.0	16.0	15.0
	高橋	22.0	30.0	15.0	14.0
	田島橋	23.0	34.0	16.0	14.0
	新旭橋	23.0	31.0	15.0	15.0
水素イオン濃度pH値	岩の入橋	7.7	7.4	7.4	6.9
	落合橋	8.6	7.7	7.4	7.9
	つる前橋	8.0	7.4	7.7	7.3
	勝手神社付近	8.6	9.1	8.6	8.9
	高橋	8.4	7.8	8.0	8.5
	田島橋	8.6	8.7	8.5	9.1
	新旭橋	8.5	8.3	8.4	8.8
電気伝導度 μS/cm	岩の入橋	296	382	376	489
	落合橋	222	188	275	309
	つる前橋	245	275	285	303
	勝手神社付近	235	240	251	273
	高橋	236	267	282	286
	田島橋	236	228	254	265
	新旭橋	240	260	274	323
天気		晴れ	晴れ	晴れ	晴れ
気温　℃		22～26	33～36	17～20	17～19

西部地区環境市民会議

元八王子・川口地区の湧水・伏流水水質調査

NO	測定場所	測定日	2023.8.11			2024.9.6			2025.8.23		
		天候	曇り～晴れ			晴れ			晴れ		
		気温	29.0℃～30.5℃			29.5℃～32.0℃			30.5℃～32.0℃		
		項目	COD	pH	電導度	COD	pH	電導度	COD	pH	電導度
1	横川弁天池	崖線	6.0	7.2	263	3.6	6.8	254	6.0	6.1	227
2	泉町湧水	崖線	0.0	7.2	225	2.0	6.7	229	3.2	6.9	212
3	泉町湧水群水路	崖線	0.0	7.3	216	0.6	6.9	223	1.0	7.1	213
4	叶谷榎池	崖線	0.6	7.2	195	1.6	6.4	232	3.0	6.6	194
5	氏照の月夜峰	谷戸	0.0	7.1	199	0.0	6.5	284	0.0	6.4	222
6	十二社弁天池	谷戸	－	－	－	－	－	－	－	－	－

元八王子地区　城山川・大沢川の水質調査

NO	測　定　場　所	測定日	2024.11.30			2025.6.8			2025.12.13		
		天候	晴れ			曇り			晴れ一時曇り		
		気温	11.0℃～17.5℃			21.0～26.5℃			3.0℃～ 7.5℃		
		項目	COD	pH	電導度	COD	pH	電導度	COD	pH	電導度
1	大沢川 川町郵便局前		4.3	7.7	165	1.0	7.4	167	2.0	7.5	162
2	大沢川柳沢さくら児童公園前		3.0	8.1	179	2.1	7.9	169	乾燥	－	－
3	大沢川 関口橋 （城の越川との合流点 下）		2.0	8.1	239	0.0	7.7	197	1.0	8.0	207
4	城の越川源流 城山小 北		3.6	7.6	286	2.0	7.5	267	4.0	7.8	295
5	城の越川 元八王子２丁目		2.0	8.1	265	2.0	7.9	248	1.0	8.2	284
6	御霊谷川 上流端		2.0	7.1	193	4.0	6.4	180	5.0	7.0	219
7	御霊谷川 新宮前橋 上		1.0	7.6	146	1.3	7.3	129	1.0	7.7	143
8	城山川 しんどう橋 下		1.0	7.8	169	1.0	7.5	154	2.0	7.9	171
9	城山川 三村橋 下		2.0	7.7	185	1.0	7.7	166	2.0	7.7	177
10	城山川 五反田橋 下		2.0	7.5	187	1.0	7.5	160	2.0	7.8	174

（注）ＣＯＤ値はパックテストを使用

大気汚染測定調査（二酸化窒素（NO_2）　濃度　都内一斉測定）

（単位：ppm）

	測　定　場　所	測定日 2024.12.5～12.6	測定日 2025.12.4～12.5
1	泉町 相即寺前交差点	0.017	0.021
2	大楽寺町 四谷交差点付近	0.012	－
3	川町 グリーンタウン入口	0.023	0.021
4	西寺方町 恩方市民センター入口交差点	0.016	0.026
5	元八王子町 共立学園入口交差点(丁字路)	0.020	0.019
6	横川町 川町入口交差点	0.014	0.018
7	弐分方町 城山中学校北信号	0.019	0.021
8	横川町 つつじヶ丘トンネル入口	0.043	0.028
9	横川町 中央道下のバス停(信号機)付近	0.022	0.039
10	横川町 横川町郵便局付近	0.022	－
11	下恩方町 川原宿交差点付近	0.019	0.018
12	楢原町 308	0.016	0.016
13	上恩方町 1011　陣馬街道沿い	0.017	0.034
14	下恩方町　大久保バス停	－	0.021
15	高尾街道　城山大橋交差点	0.010	－

（注）濃度はNO_2（二酸化窒素）の割合（１ｐｐｍは１／１，０００，０００）

（注）比色計の種類により濃度（ｐｐｍ値）に僅差が生じます。

西南部地区環境市民会議

湯殿川蛍調査

調査は午後７時４５分から午後９時２０分 期間約３７日間実施　単位：匹

	2025年	5/22	5/25	5/27	5/31	6/2	6/4	6/7	6/12	6/16	6/19	6/24	6/27
No	場所(天候)	(曇)	(曇)	(小雨)	(曇)	(曇)	(晴)	(曇)	(晴)	(曇)	(曇)	(曇)	(曇)
1	上流端下(拓殖大前)	0	0	0	0	0	0	3	4	3	2	0	0
2	上館公園(上流)	0	0	0	0	1	3	8	8	8	1	0	0
3	上館公園ワンド	0	0	0	0	7	18	30	30	18	5	0	0
4	御霊神社前(下流堰付近)	1	0	0	0	2	8	18	14	5	1	0	0
5	よつや橋	0	0	0	2	5	12	24	12	6	0	0	0
6	あずま橋	0	0	0	0	5	3	6	4	1	0	0	0
7	和合橋上流ワンド	1	3	7	7	13	15	26	16	9	1	1	0
8	新関橋ワンド付近	5	7	9	11	20	31	28	11	11	3	0	0
9	新関橋～新田中橋	0	0	0	7	7	8	16	7	5	1	0	0
10	新田中橋～横山第一小西	2	5	7	9	18	20	21	10	9	3	0	0
11	横山第一小～中間付近	0	0	1	1	1	1	3	2	1	0	0	0
12	横山第一小～堰付近	3	1	1	2	5	5	8	5	5	0	0	0
13	左岸親水護岸、堰付近	2	7	3	5	12	10	14	5	6	0	0	0
14	田中橋～境橋	4	2	2	3	12	8	15	13	5	1	0	0
15	境橋下流	1	2	2	4	13	11	20	16	5	2	0	1
16	境橋下流～右岸親水護岸	0	2	0	1	1	3	3	1	1	0	0	0
17	右岸親水護岸～堰付近	0	1	0	5	11	22	20	16	15	3	0	0
18	左岸親水護岸～堰付近	2	1	1	9	18	30	28	28	20	3	0	0
19	椚橋下流	0	0	0	0	0	3	3	1	1	0	0	0
20	船橋(下流の階段･公園)	0	0	0	2	5	7	8	0	1	0	0	0
21	白旗橋（寺田川合流部）	0	0	1	4	5	9	7	6	7	0	0	0

湯殿川の上流域では蛍の飛翔が拡がり、今年は６月2日～12日の約10日間がピークであった。
飛翔数最大値(30匹以上)は3か所あった。No2 は飛翔数が1/3に減少、新棟建設場所に近い。

館町緑地保全地域における蛍の飛翔調査

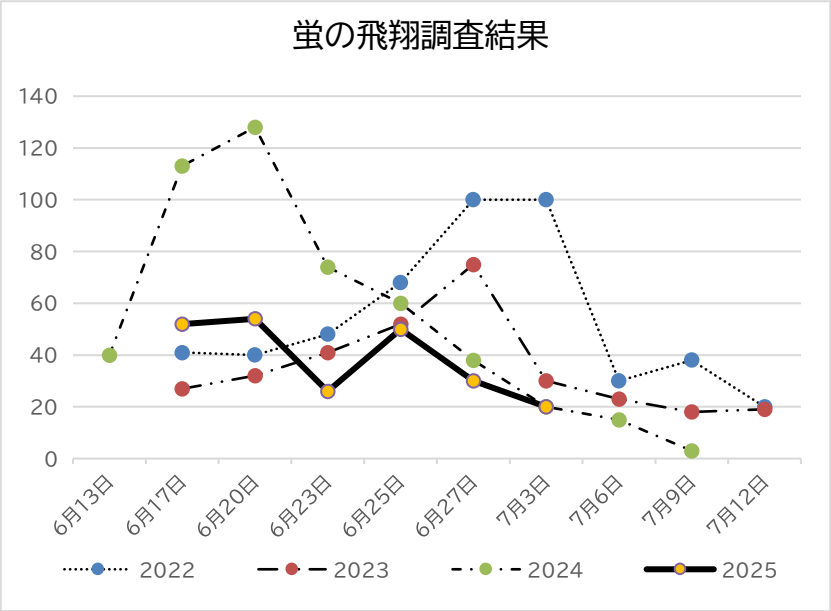

６月中旬～7月初旬にかけて約1か月蛍の飛翔調査を実施した。
調査は、殿入中央公園内の東側に位置する谷戸「池の沢」下流の林田橋～館町緑地保全地域内の水源部付近まで行った。
　蛍の飛翔ピークは6月中旬ごろと例年より幾分早かった。飛翔を確認した数は全体に少なめであったが、理由は不明。天候不順により観測できない日も数日にわたって発生した。

東南部地区環境市民会議

大気汚染状況（NO_2簡易測定）

基準：1日平均値が0.06ppm以下（単位：ppm）

No.	測　定　場　所	測定年月日（天候） 令和7年6/6（晴れ）	測定年月日（天候） 令和7年12/5（晴れ）
1	由井中学校	比較測定	比較測定
2	国道１６号片倉交差点（片倉郵便局角）	0.016	0.024
3	打越町　土入	0.011	0.019
4	１６号バイパス打越交差点（はけしたビル角）	0.018	0.024
5	北野事務所　北野町５４９番	0.027	0.026
6	北野町南交差点　北野町５６２番	0.021	0.025
7	北野町交差点　北野町５６７番	0.016	0.018
8	打越日向前橋南公園　打越町１００番	2kmメッシュ	2kmメッシュ
9	中央線高架下側道出口　北野町５９２番	0.025	0.028

河川水質状況　（ＣＯＤ簡易測定　パックテスト）

基準：COD 0～2きれい
（単位：mg/L）

地点番号	河川名：町名	地点名	測定年月日（天候） 令和7年6/18（晴れ）
1	浅川：北野	八高線下流	2
2	浅川：長沼	湯殿川合流地点	2
3	浅川：長沼	長沼橋下流	1
4	山田川：北野	下中田橋	2
5	湯殿川：小比企	白旗橋下流	1
6	湯殿川：片倉	新山王橋下流	1
7	湯殿川：打越	打越橋上流	2
8	湯殿川：長沼	栄橋下流	3
9	兵衛川：兵衛	みなみ野大橋下南只沼橋	1
10	兵衛川：片倉	川久保橋下流	2
11	山田川：北野	石田橋上流	3
12	浅川：北野	中央線上流	2
13	湯殿川：小比企	舟橋下流	1
14	寺田川：小比企	寺田川合流点	2

まちのきれいさ評価

駅別ごみ総数

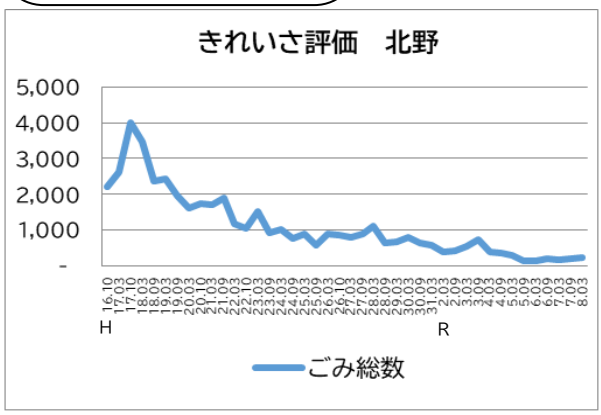

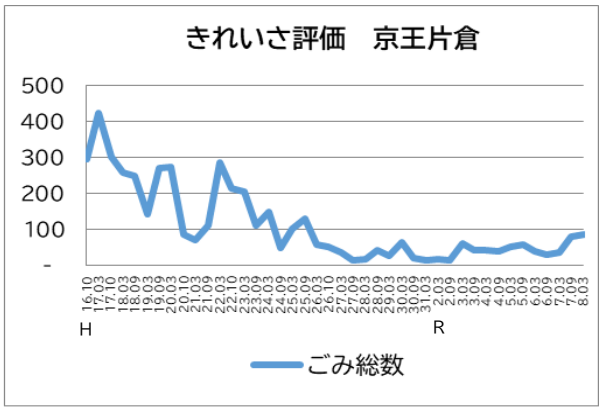

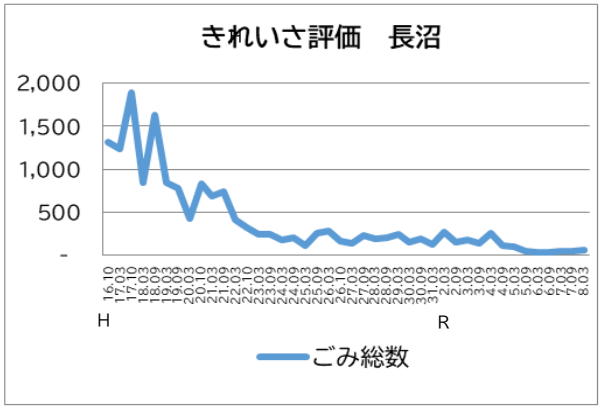

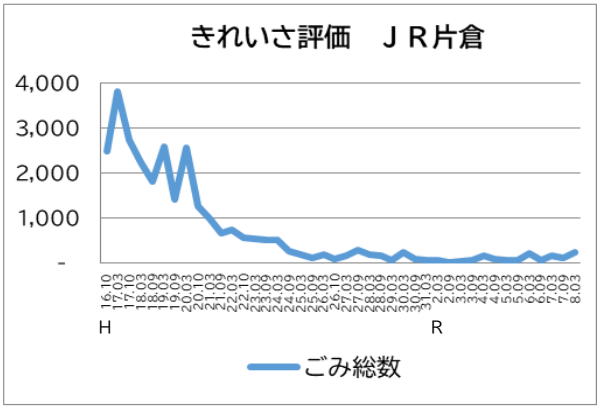

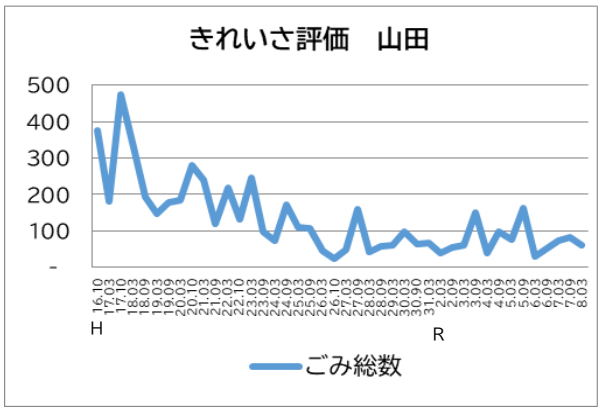

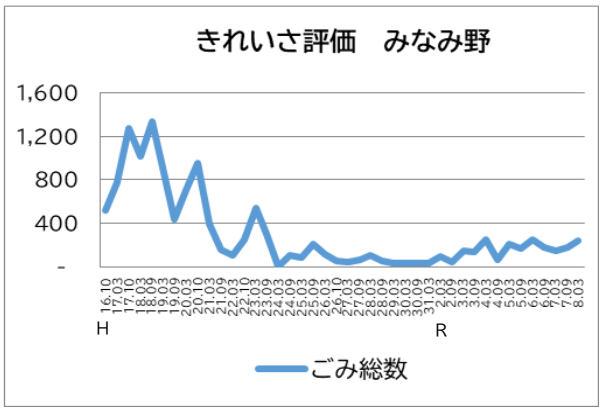

東南部地区駅周辺のタバコ吸い殻廃棄実態

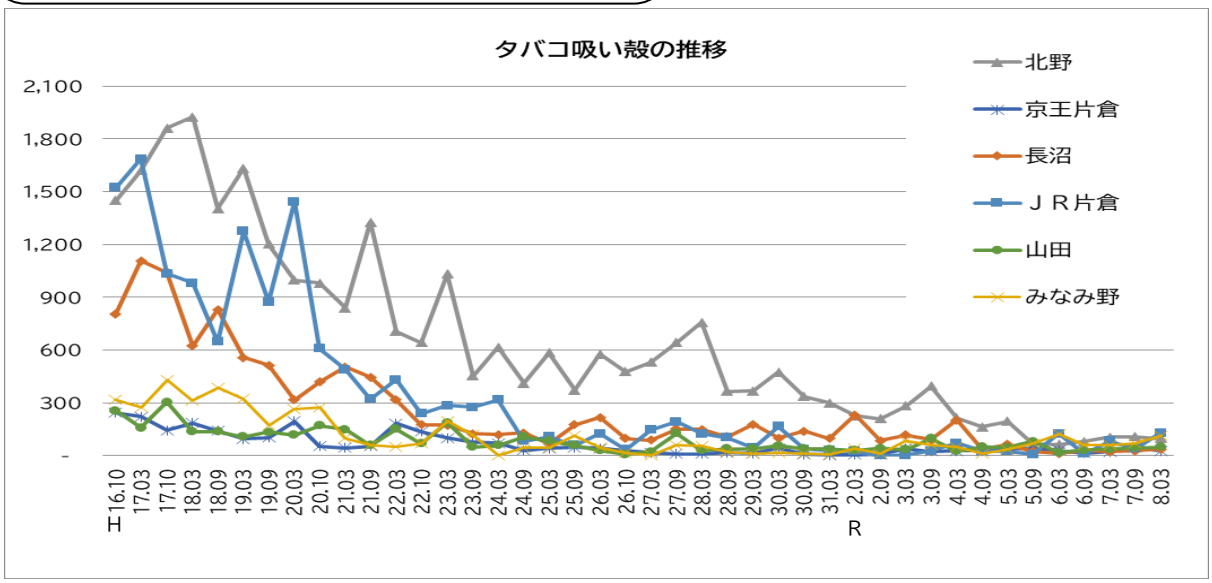

東部地区環境市民会議

河川水質（COD）測定

単位：mg/L

測定地点 ＼ 測定年月日		R1.6	R2.2	R2.6	R3.2	R3.6	R4.2	R4.6	R5.6	R6.6	R7.6
鑓水川	ホタルビオトープ付近	－	－	0	－	2	－	1	1	2	—
大栗川	御殿橋下	－	1	2	－	2	－	3	2	－	2
	大田川との合流点やや上流	1	－	3	1	3	1	2	3	4	2
	東中野橋下流側	－	－	－	－	2	－	2	2	1	1
	東中野の遊水提	0	－	4	－	－	2	－	－	－	—
	堰場橋上流側	－	－	－	2	1	3	3	1	2	2
大田川	大栗川との合流点やや上流	0	－	1	－	1	－	2	3	2	2
	峯ケ谷戸橋下	－	－	－	－	－	－	－	－	－	—
	大田橋下	－	－	2	－	1	－	3	3	－	
寺沢川	合流点	3	1	3	－	2	－	6	6	4	4
	宮獄谷戸田圃取水口	－	0	2	－	3	－	6	5	6	6

※令和元年の測定では底泥混入のリスクの少ない地点に限定して測定

大気中二酸化窒素濃度測定データ

単位：ppm

メッシュ番号	住所	月	2021年	2022年	2023年	2024年	2025年
222	松ヶ谷52-8	６月	0.011	0.011	0.010	0.012	0.012
		１２月	0.021	0.015	0.011	0.019	0.016
223	越野37	６月	0.008	0.012	0.010	0.014	0.015
		１２月	0.021	0.012	0.012	0.021	0.016
225	中山107-2	６月	0.011	0.013	0.010	0.012	0.017
		１２月	0.028	-	0.015	0.019	0.016
230	鑓水2-1723多摩美大	６月	0.014	0.012	0.014	0.014	0.018
		１２月	0.031	0.017	0.012	0.016	0.018
308	別所2-58	６月	0.008	0.011	0.009	0.010	0.014
		１２月	0.022	0.013	0.012	0.021	0.016
309	南大沢5-21	６月	-	0.008	0.012	0.012	0.025
		１２月	0.022	0.022	0.015	0.017	0.025

用語解説

ＣＯ（一酸化炭素）

重油やガソリンなどの炭素を含む化合物が不完全燃焼したときに発生する無色・無臭の気体で、工場・事業場や大気中に排出されますが、都内では自動車に起因しています。

ｄＢ（デシベル）

デシベルは、２つの量の比の常用対数表示の１０倍で表され、情報論理など理学･工学で広く使われています。騒音においては、音圧比やパワー比等に広く用いられている単位です。

ＤＯ（溶存酸素）

水中に溶解している分子状酸素をいい、空気中から溶け込むものが大部分ですが、その量は水温の上昇とともに減少します。

ＨＣ（炭化水素）

炭素と水素を含む有機化合物の総称で、自動車や石油製品、有機溶剤を取り扱う事業場などから排出されます。窒素酸化物とともに光化学スモッグの主因物質として考えられています。

ＭＢＡＳ

メチレンブルー活性物質（Methylene Blue Active Substances）の略で水質分析の一指標であり、この濃度を測ることにより水中の陰イオン系界面活性剤濃度を測定します。

ＮＤ

不検出（Not Detected）の略で、精度の高い分析機器でも検出できる濃度に限界があり、含まれていないということを証明することはできないため、検出限界未満の場合に用います。

ＮＯｘ（窒素酸化物）

物が高い温度で燃えたときに、空気中の窒素（N_2）と酸素（O_2）が結びついて発生する、一酸化窒素（ＮＯ）や二酸化窒素（NO_2）などのことをいいます。工場や火力発電所、自動車、家庭など発生源は多様です。都市部の自動車から排出される窒素酸化物（NO_X）による大気汚染が問題となり、現在も排出ガス規制などにより排出量を減らす努力が続けられています。

Ｏｘ（光化学オキシダント）

大気中の窒素酸化物や炭化水素が、太陽光線によって複雑な光化学反応を起こしてつくられるオゾン等の酸化性物質の総称です。光化学オキシダントによる大気汚染は光化学スモッグといわれ、目がチカチカするといった人体的影響のほか、植物の葉の組織を破壊するといった影響が指摘されています。

ＰＣＢ

ポリ塩化ビフェニル（Poly Chlorinated Biphenyl）の略で、二つのフェニル基が結合したビフェニルに塩素が多く付加している化合物の総称です。化学的には安定していて、絶縁油・熱媒体・可塑剤などに広く使われましたが、生体に蓄積され有害なため、現在は製造・輸入ともに禁止されています。

ＰＦＯＳ及びＰＦＯＡ

ＰＦＡＳ（有機フッ素化合物のうち、ペルフルオロアルキル化合物及びポリフルオロアルキル化合物の総称）のうち、ＰＦＯＳ（ペルフルオロオクタンスルホン酸）、ＰＦＯＡ（ペルフルオロオクタン酸）は、耐熱性や耐薬品性に優れ、撥水剤や泡消火剤として幅広く使用されていましたが、現在国内での使用・製造が原則禁止されています。

国により、目標値として、「指針値」（0.00005mg/L）（=50ng/L）が設定されています。

ｐＨ（水素イオン濃度）

水の酸性、アルカリ性を示す指標となるもので、０から１４の間の数値で表現され、ｐＨ７が中性、７から小さくなるほど酸性が強く、７を超えるほどアルカリ性が強くなります。

ｐｐｍ

濃度や含有率を示す時に用いる容積比や重量比を表す単位で、１００万分の１を１ｐｐｍといいます。

ＳＯ$_2$（二酸化硫黄）

石炭や石油などに含まれている硫黄分が燃焼することによって発生します。また、火山活動によっても発生します。ぜんそくや気管支炎等の病気の原因や酸性雨の原因の１つとも考えられています。

ＳＰＭ（浮遊粒子状物質）

浮遊粒子状物質のことで、大気中の粒子状物質のうち、粒径１０μm以下のものをいいます。工場等の事業活動や自動車の走行に伴い発生するほか、風による巻き上げ等の自然現象によるものもあります。

ＳＳ（浮遊物質）

水中に浮遊して、溶解しない物質の総称で、水の汚濁の状態を示す指標の１つです。

μｇ（まいくろぐらむ）

１ｇの１，０００分の１が１ｍｇで、１ｍｇの１，０００分の１がμｇです。

※本編の用語解説に掲載されているものについては割愛しています。

皆さんからのご意見・ご感想をお寄せください。

八王子市環境白書２０２６をご覧いただき、お気づきの点やご意見・ご感想などがありましたら、下記までご連絡ください。

これからの環境白書作成の参考にさせていただきます。

（宛先）
〒１９２－８５０１
八王子市元本郷町三丁目２４番１号
環境部環境政策課
ＴＥＬ：０４２－６２０－７３８４
ＦＡＸ：０４２－６２６－４４１６
E-mail：b110400@city.hachioji.tokyo.jp

八王子市環境白書２０２６　データ集

令和８年（２０２６年）１０月　発行

編集発行　八王子市環境部

表紙の写真について

上　ガサガサ探検隊

下　ミソサザイ

本冊子は再生紙を使用しています。