














区分		変更理由	
道 路	区画1号	DF4	造成工事の結果を受けた調整
		DF5	造成工事の結果を受けた調整
		DF6	造成工事の結果を受けた調整
		DF7	9街区の宅盤高を下げた影響
		DF11	造成工事の結果を受けた調整
		DF13	5街区の宅盤高を下げた影響
		DF14	5街区の宅盤高を下げた影響
		DF15	10街区の宅盤高を下げた影響
	区画2-1号	DF3	造成工事の結果を受けた調整
区画2-2号	DF2	造成工事の結果を受けた調整	
調 整 池	1号調整池	造成工事の結果を受けた調整	
	2号調整池	造成工事の結果を受けた調整	
	3号調整池	造成工事の結果を受けた調整	
水 路	1号水路	造成工事の結果を受けた調整	
緑 地	1号緑地	造成工事の結果を受けた調整 宅盤高変更の影響を受けた調整	
	2号緑地	造成工事の結果を受けた調整	
	3号緑地	造成工事の結果を受けた調整	
	4号緑地	造成工事の結果を受けた調整	
	5号緑地	造成工事の結果を受けた調整	
	6号緑地	造成工事の結果を受けた調整	

凡 例				
	施行地区界	新 設		廃 止
	水路		道路付帯地(新設)	 道路付帯地(廃止)
	公園			 水路(廃止)
	緑地		緑地(新設)	 緑地(廃止)
	調整池		調整池(新設)	 調整池(廃止)

上段(赤字)：變更前
下段(黒字)：變更後

