

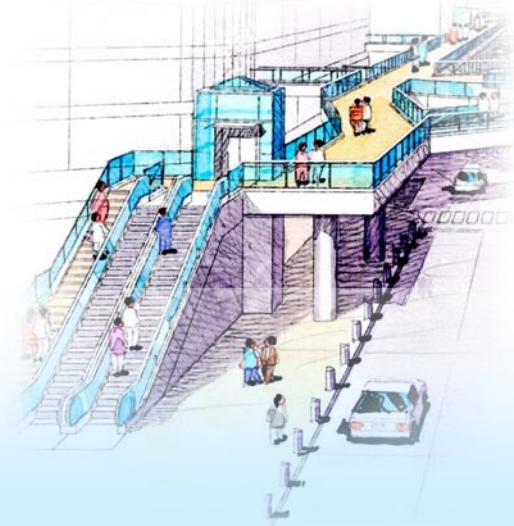


～ より使いやすく、

にぎわいのある空間へ～



八王子駅北口駅前広場の改善

1. 第1回八王子駅北口駅前広場改善検討協議会について
2. 市政モニターについて
3. 八王子駅北口駅前広場改善の検討について

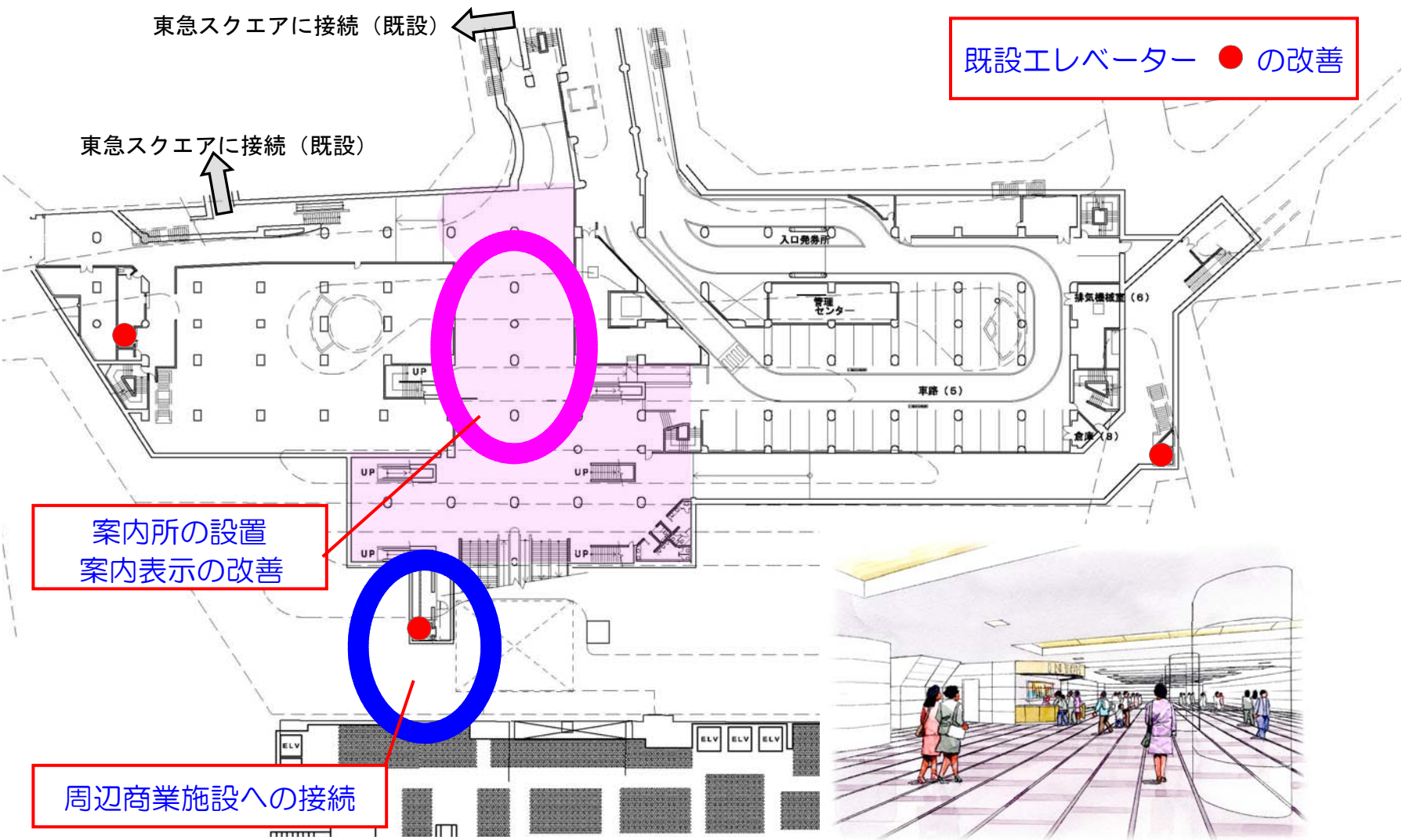
1. 第1回八王子駅北口駅前広場改善検討協議会について (1/3)

◎ 駅前広場の改善について（デッキ・地表）



1. 第1回八王子駅北口駅前広場改善検討協議会について (2/3)

◎ 駅前広場の改善について (地下)



1. 第1回八王子駅北口駅前広場改善検討協議会について (3/3)

◎ 其他のご意見

＜ 交通体系 ＞

- ・ 周辺の渋滞解消。
- ・ 総合交通体系の見直し。

関連計画：八王子中心市街地活性化
基本計画策定委員会 など

＜ 周辺地区計画 ＞

- ・ 旭・明神地区の計画を考慮し
整合をはかる。

関連計画：旭町・明神町地区周辺
まちづくり懇談会 など

＜ 整備の考え方 ＞

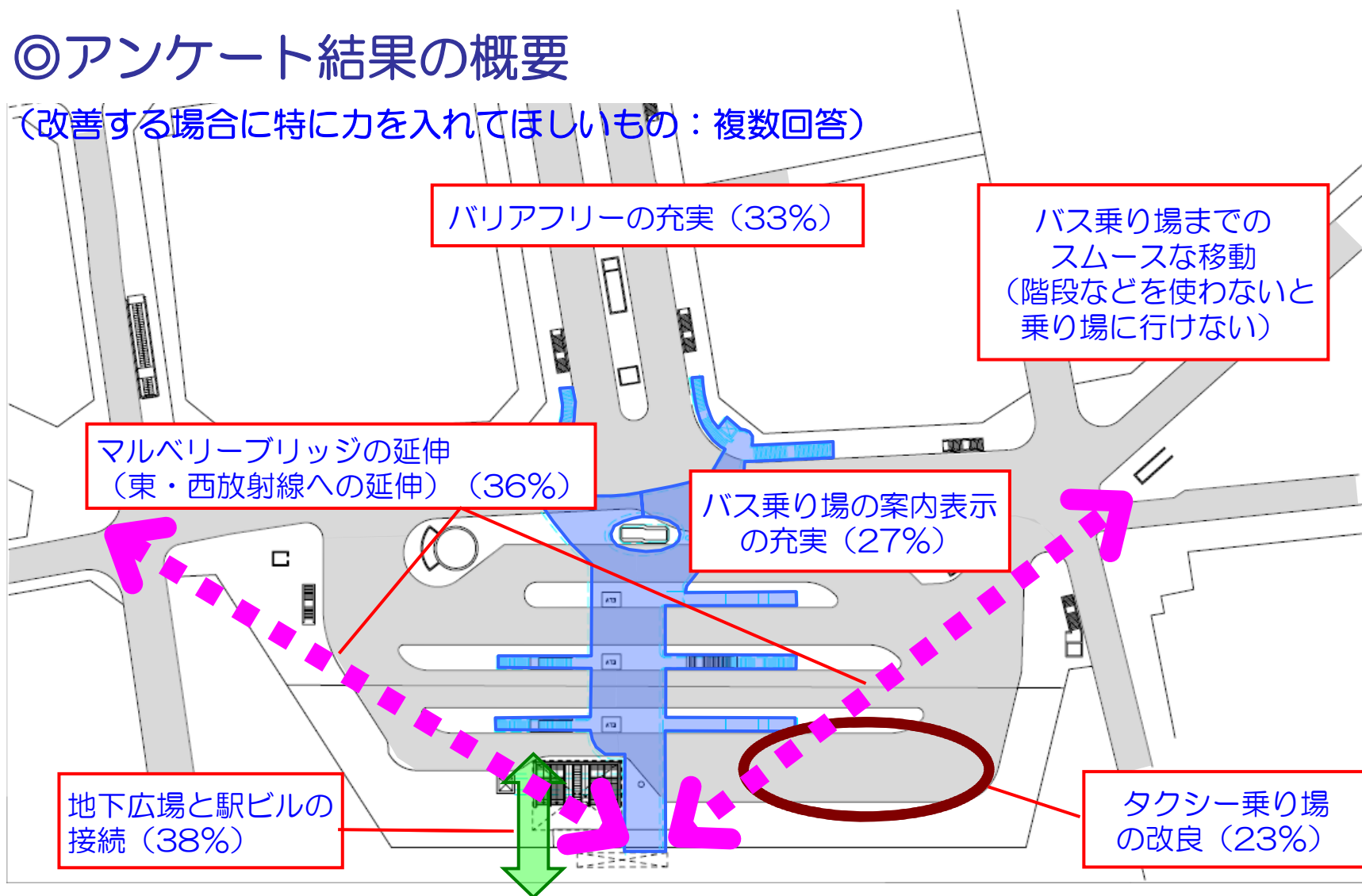
- ・ バリアフリーよりユニバーサルデザインのまちづくり
- ・ 出来ることから改善すべき。
- ・ 短期・中期・長期に分けて検討を進める。



2. 市政モニター (1/2)

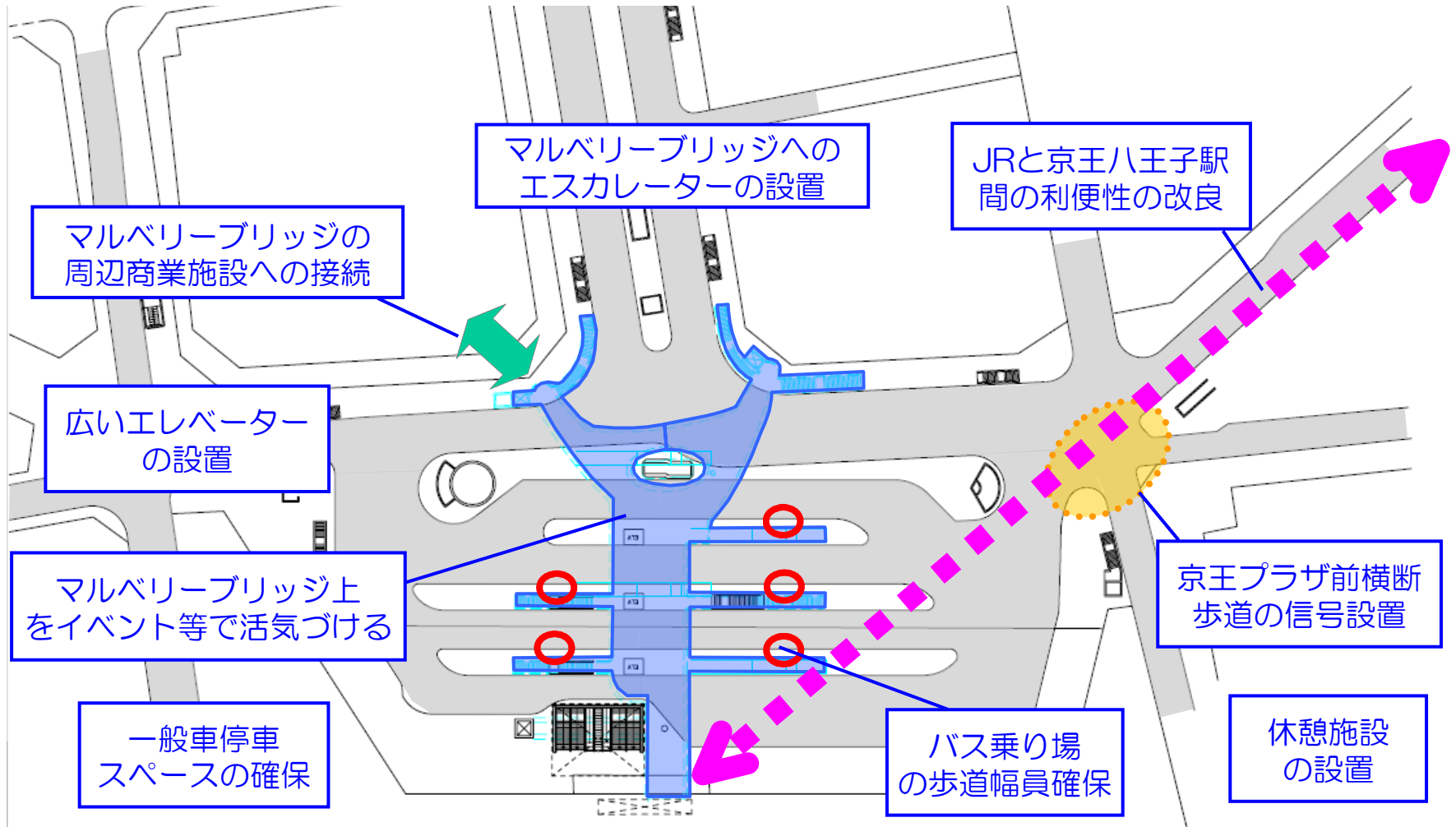
◎アンケート結果の概要

(改善する場合に特に力を入れてほしいもの：複数回答)



2. 市政モニター (2/2)

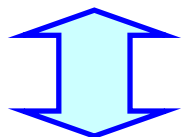
◎自由意見の概要



◎ 周辺地区関連計画との関係（参考資料）

旭町・明神町地区周辺まちづくり懇談会
まちづくり計画部

・検討する区域の中に
駅前広場が含まれている。



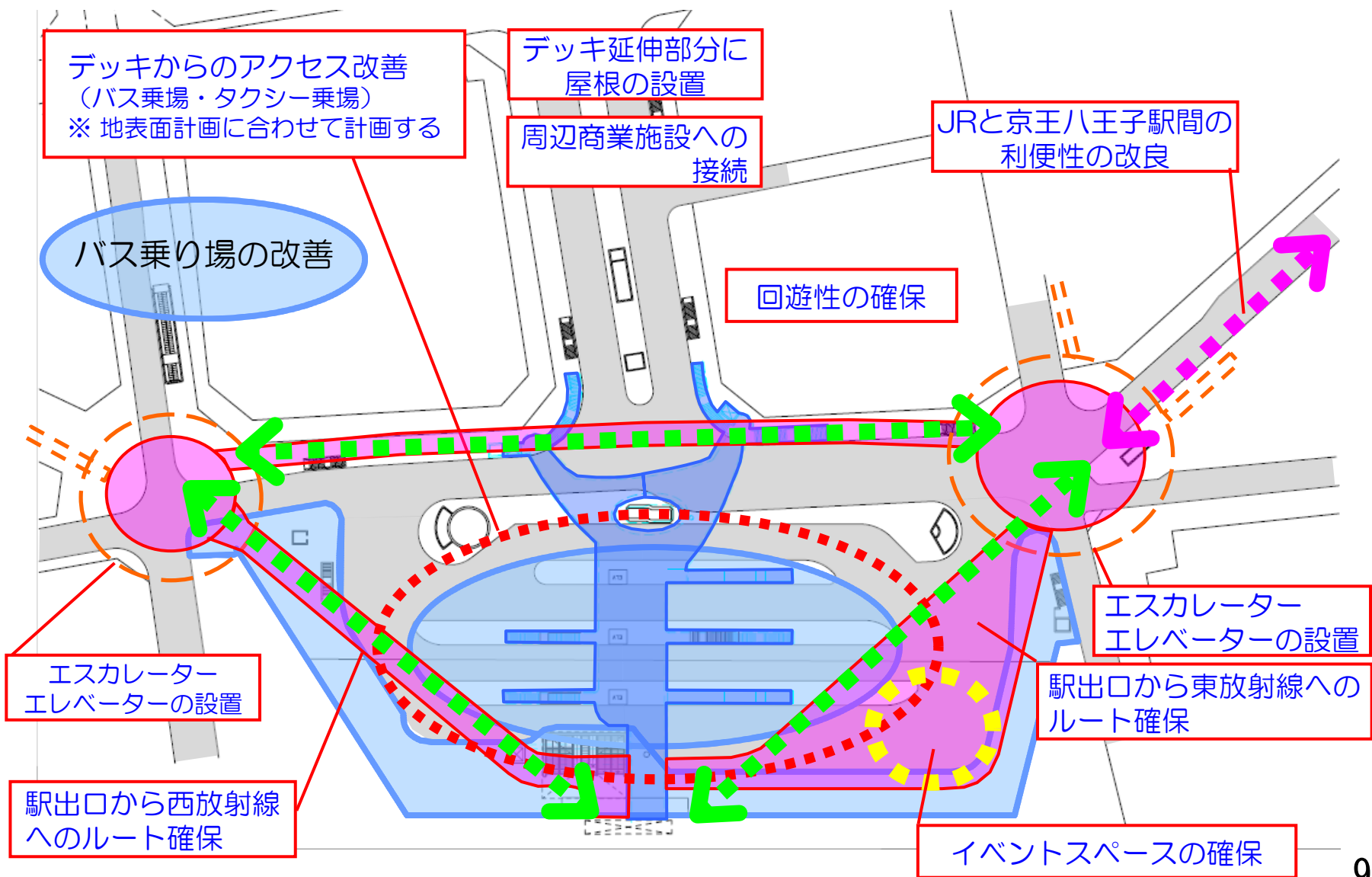
八王子中心市街地活性化
基本計画策定委員会
(中心市街地地区)
産業振興部

八王子駅北口駅前広場改善検討協議会

道路事業部

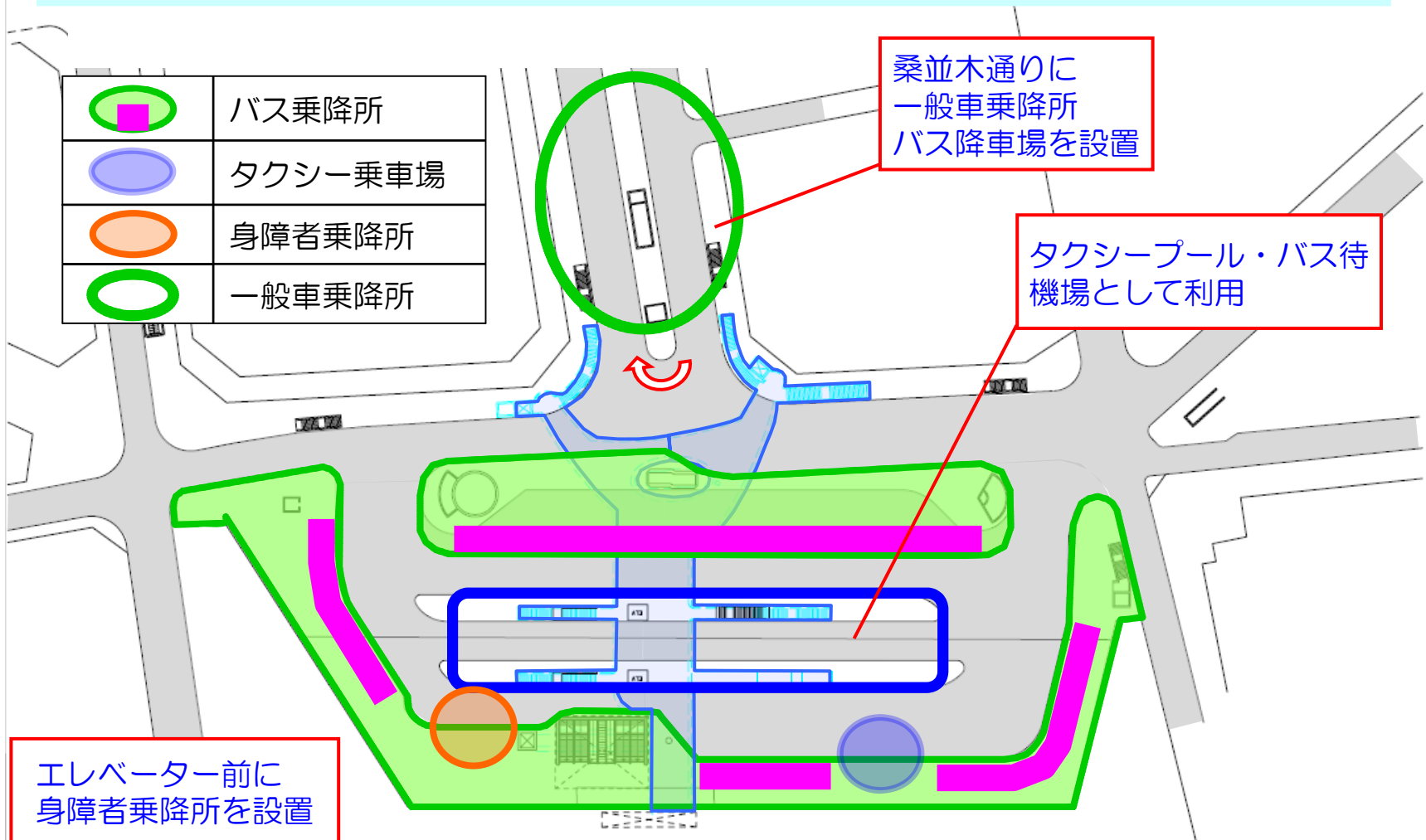


3. 改善イメージ図（デッキ面）



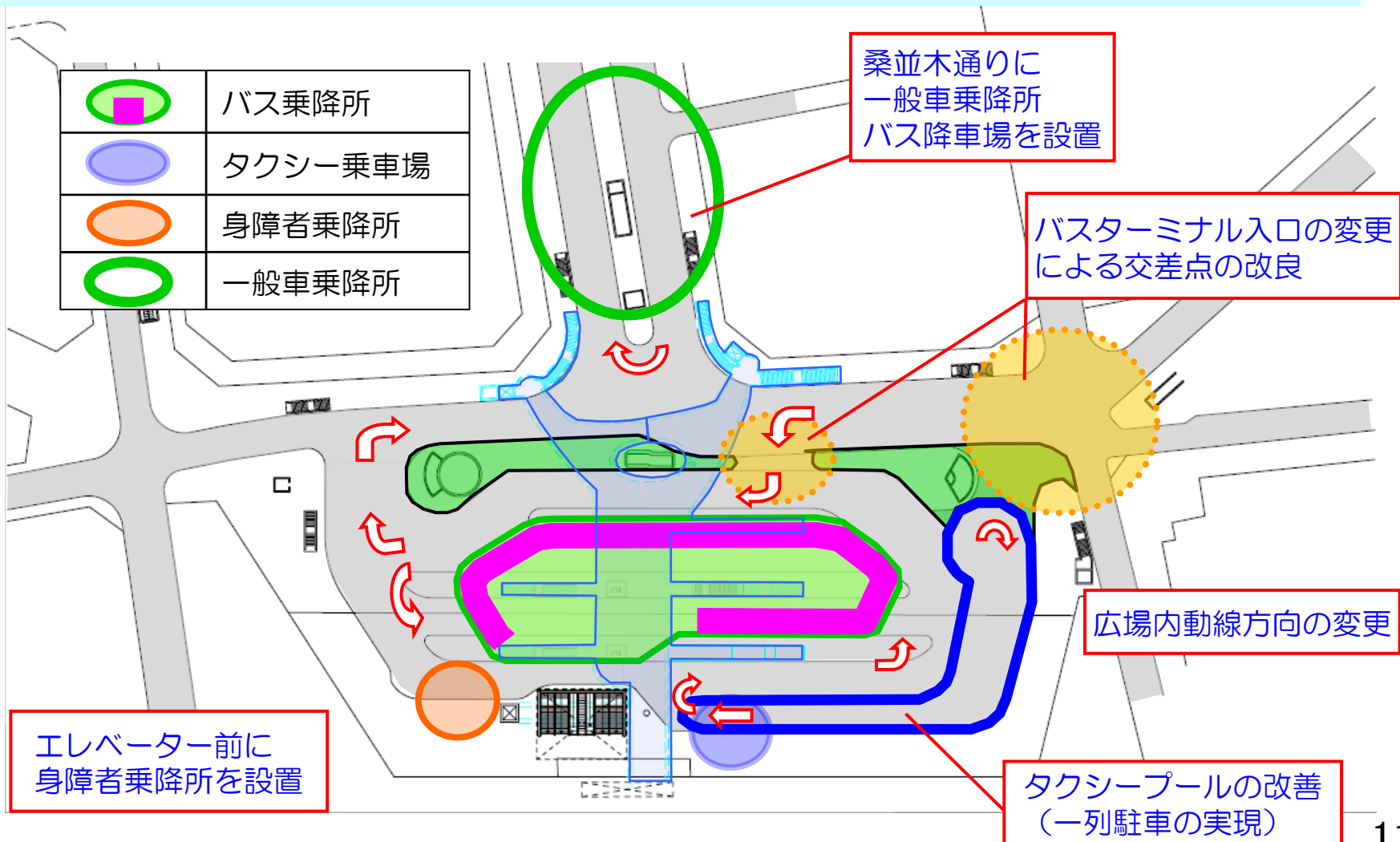
3. 改善イメージ図（地表面 案1）

バス利用者の利便性とバリアフリー（バス乗り場への行きやすさ）を確保するために外周接車型とした案。

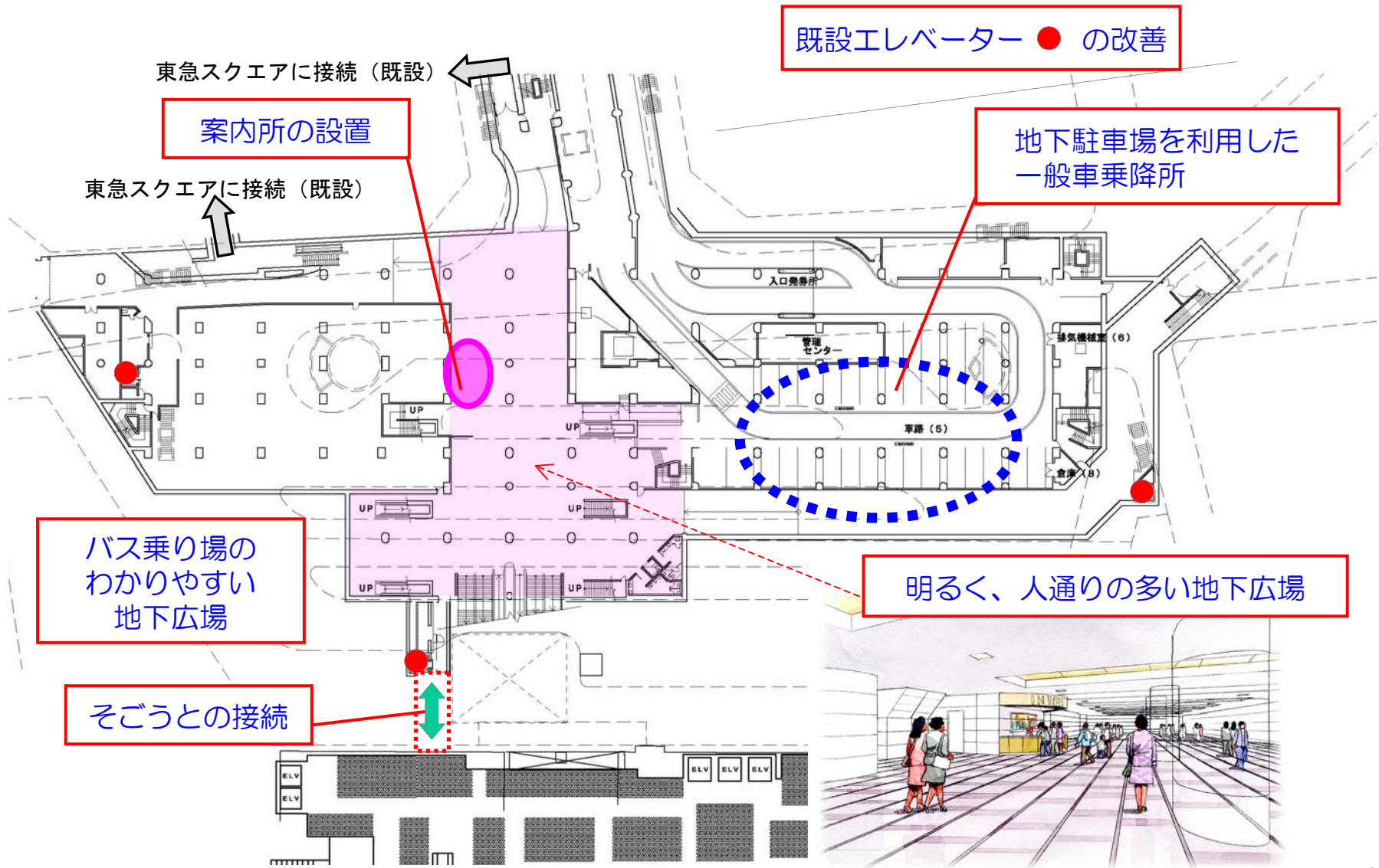


3. 改善イメージ図（地表面 案2）

バス利用者の利便性（バス乗り場へのわかりやすさ）
を確保するために中央アイランドをバス乗降所とした案。



3. 改善イメージ図（地下）



～ より使いやすく、

にぎわいのある空間へ～

