八王子都市計画生産緑地地区計画図

〔八王子市決定〕

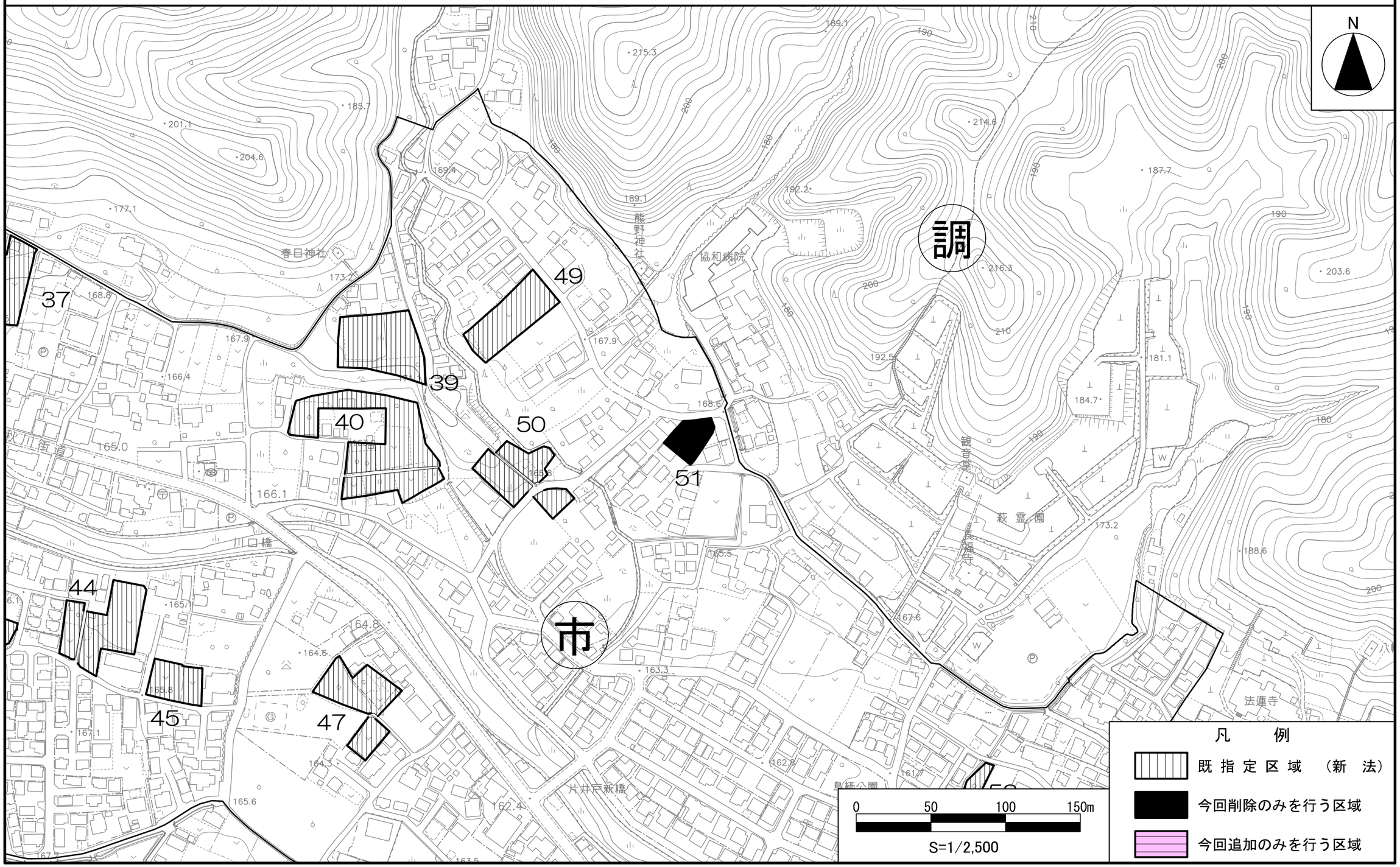

この地図は、東京都知事の承認を受けて、東京都縮尺2,500分の1地形図を利用して作成したものである。（承認番号）６都市基交著第39号
（承認番号）６都市基街都第103号、令和６年６月５日

八王子都市計画生産緑地地区計画図

〔八王子市決定〕

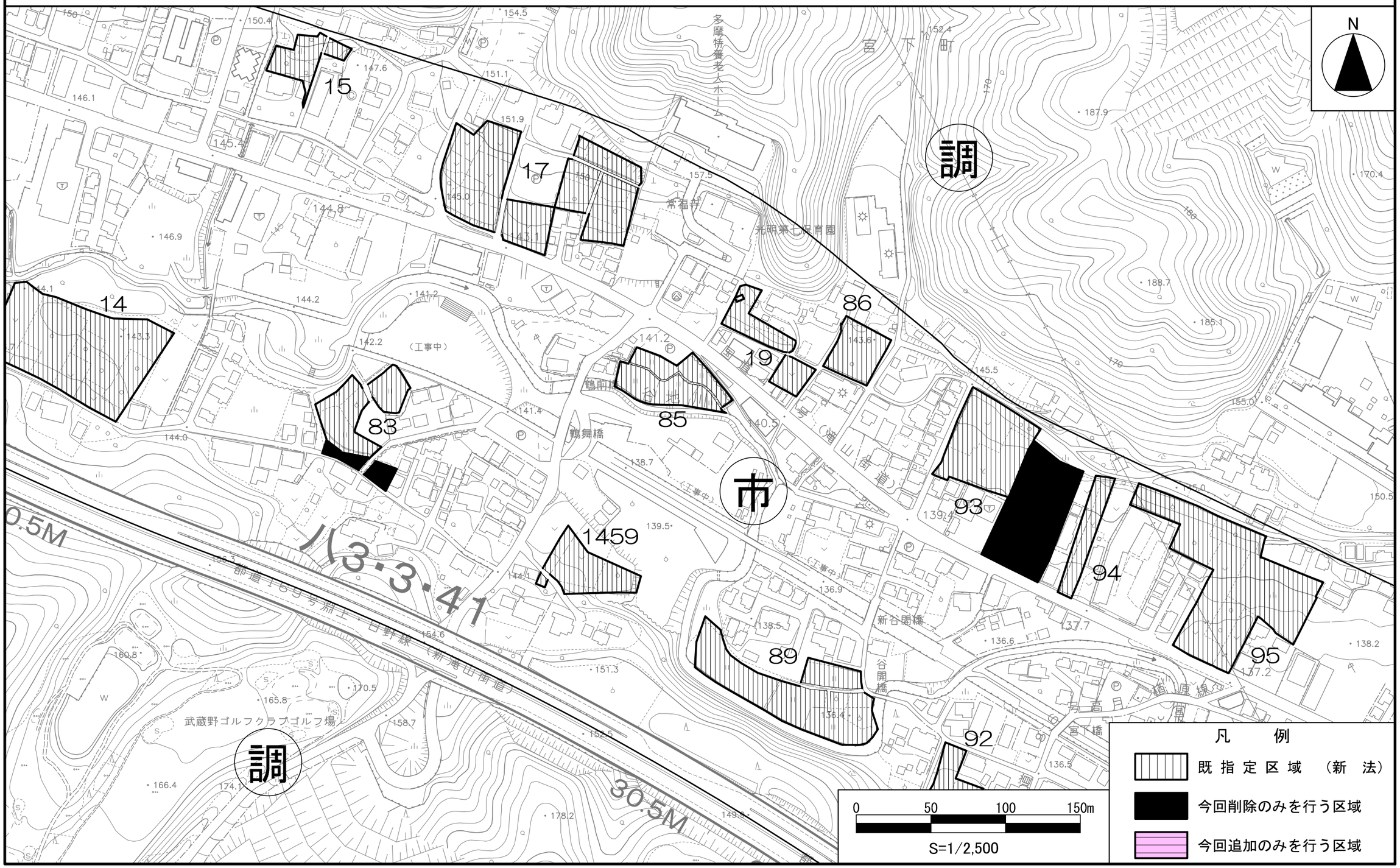

この地図は、東京都知事の承認を受けて、東京都縮尺2,500分の1地形図を利用して作成したものである。（承認番号）６都市基交著第39号
（承認番号）６都市基街都第103号、令和６年６月５日

八王子都市計画生産緑地地区計画図　〔八王子市決定〕

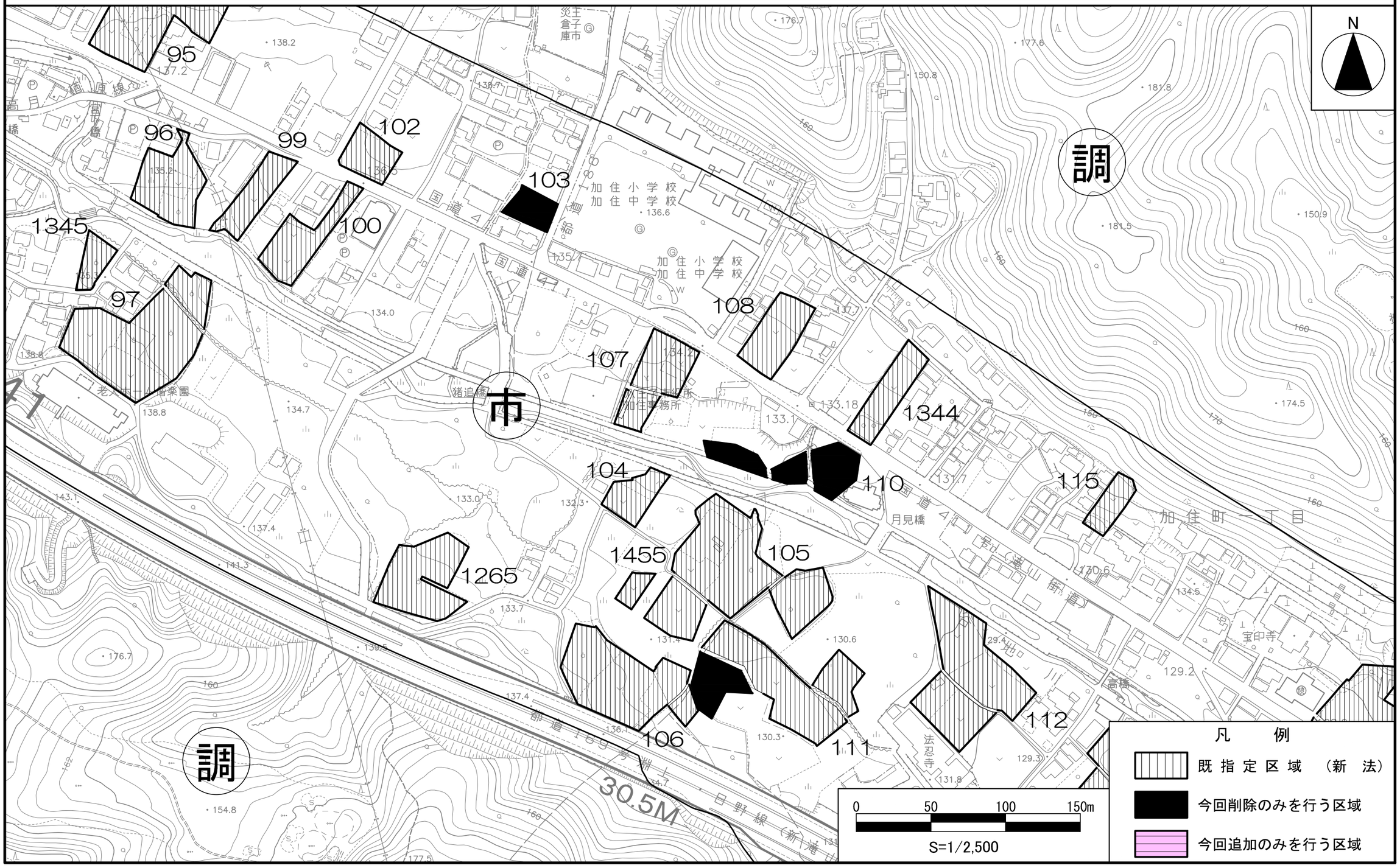

この地図は、東京都知事の承認を受けて、東京都縮尺2,500分の1地形図を利用して作成したものである。（承認番号）６都市基交著第39号
（承認番号）６都市基街都第103号、令和６年６月５日

八王子都市計画生産緑地地区計画図

〔八王子市決定〕

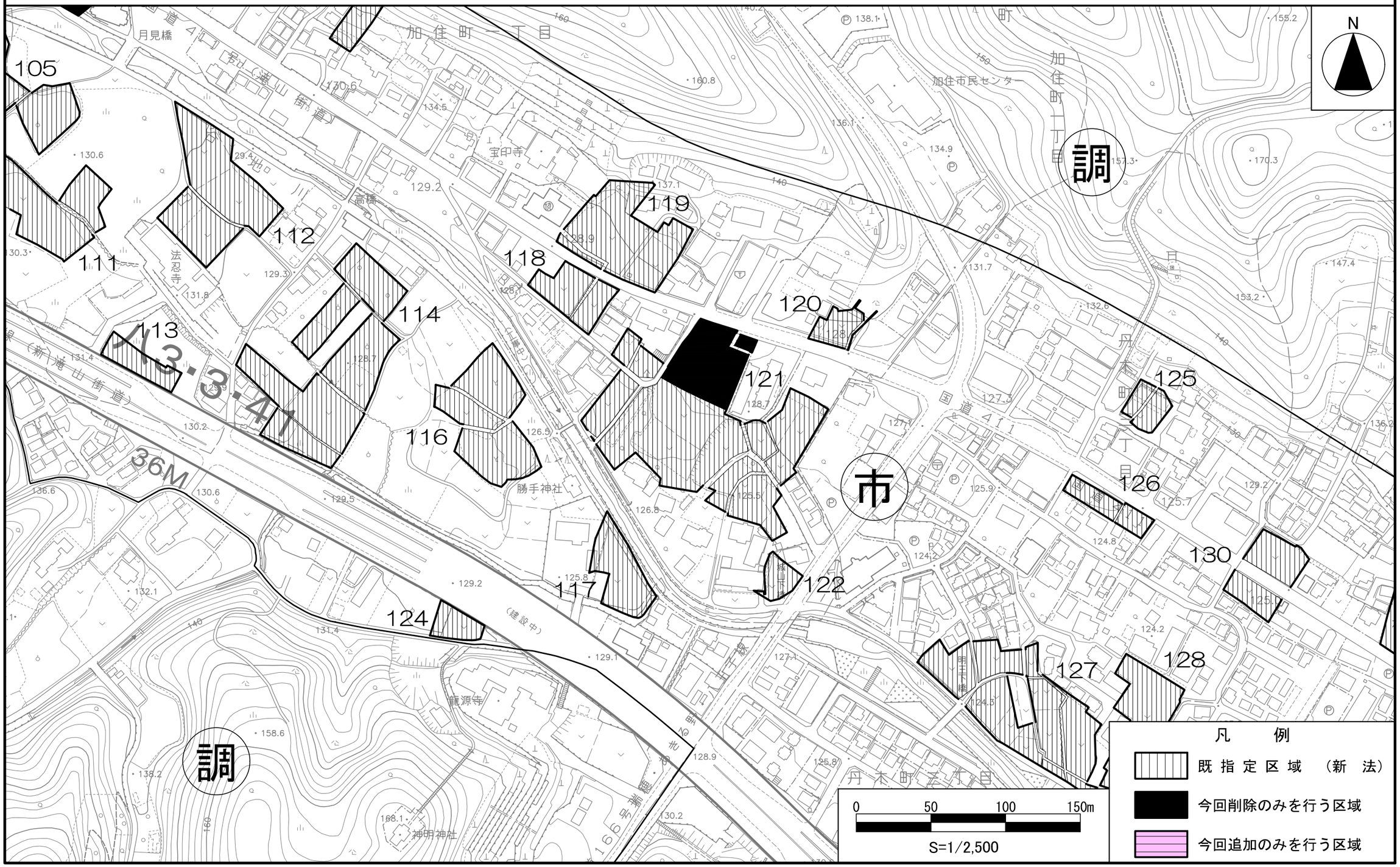

この地図は、東京都知事の承認を受けて、東京都縮尺2,500分の1地形図を利用して作成したものである。（承認番号）６都市基交著第39号
（承認番号）６都市基街都第103号、令和６年６月５日

八王子都市計画生産緑地地区計画図　〔八王子市決定〕

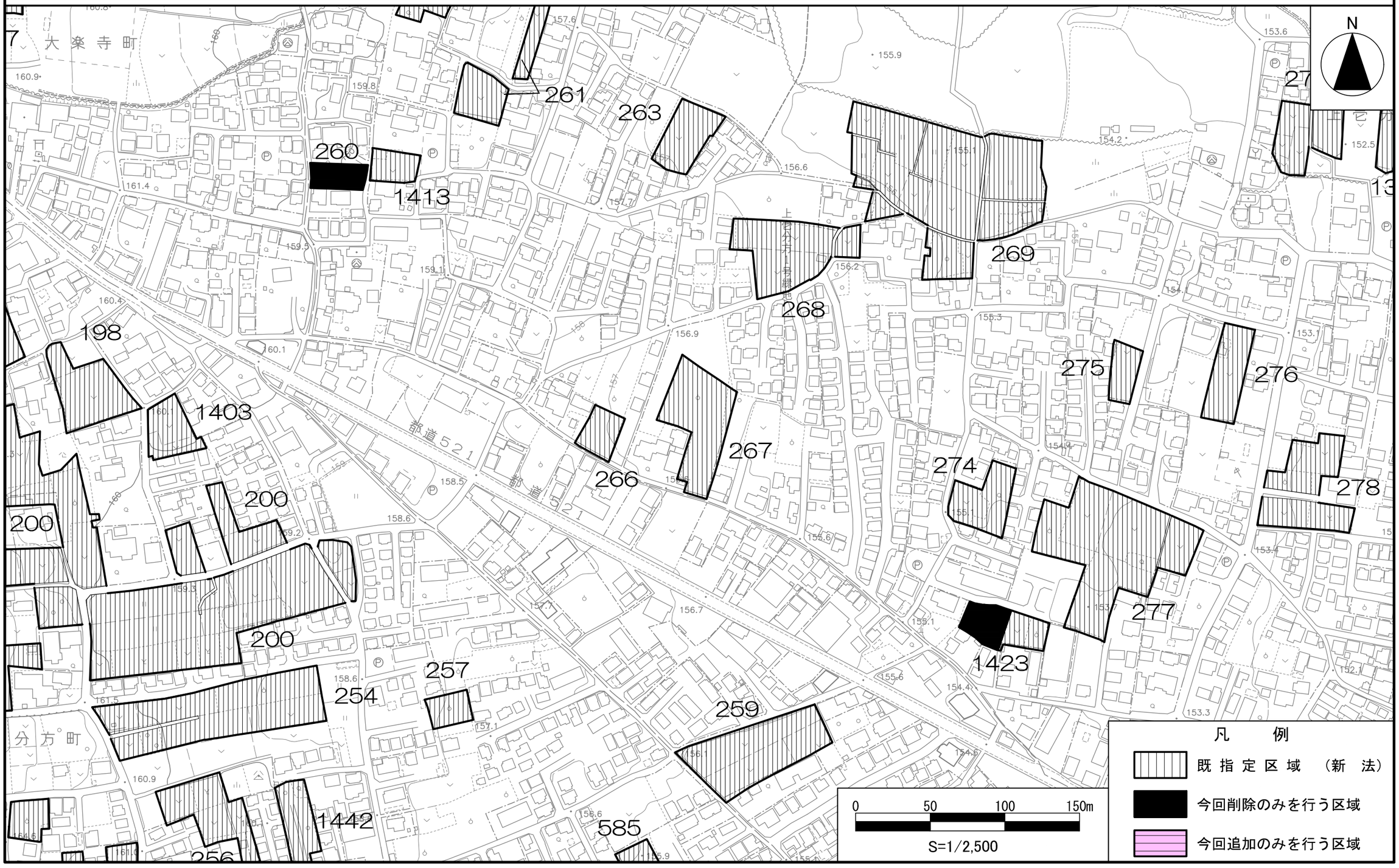

この地図は、東京都知事の承認を受けて、東京都縮尺2,500分の1地形図を利用して作成したものである。（承認番号）６都市基交著第39号
（承認番号）６都市基街都第103号、令和６年６月５日

八王子都市計画生産緑地地区計画図　〔八王子市決定〕

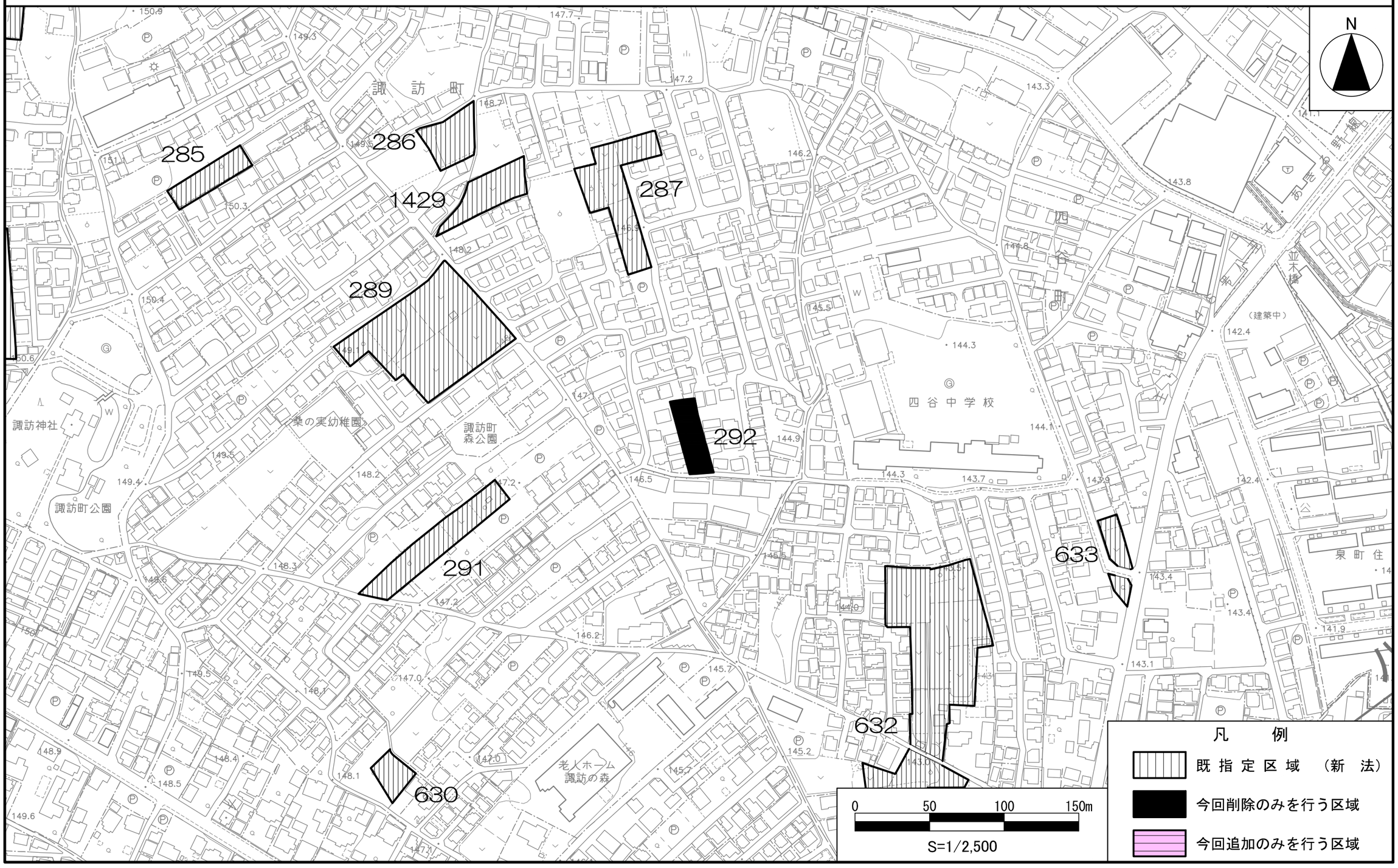

この地図は、東京都知事の承認を受けて、東京都縮尺2,500分の1地形図を利用して作成したものである。（承認番号）６都市基交著第39号
（承認番号）６都市基街都第103号、令和６年６月５日

八王子都市計画生産緑地地区計画図

〔八王子市決定〕

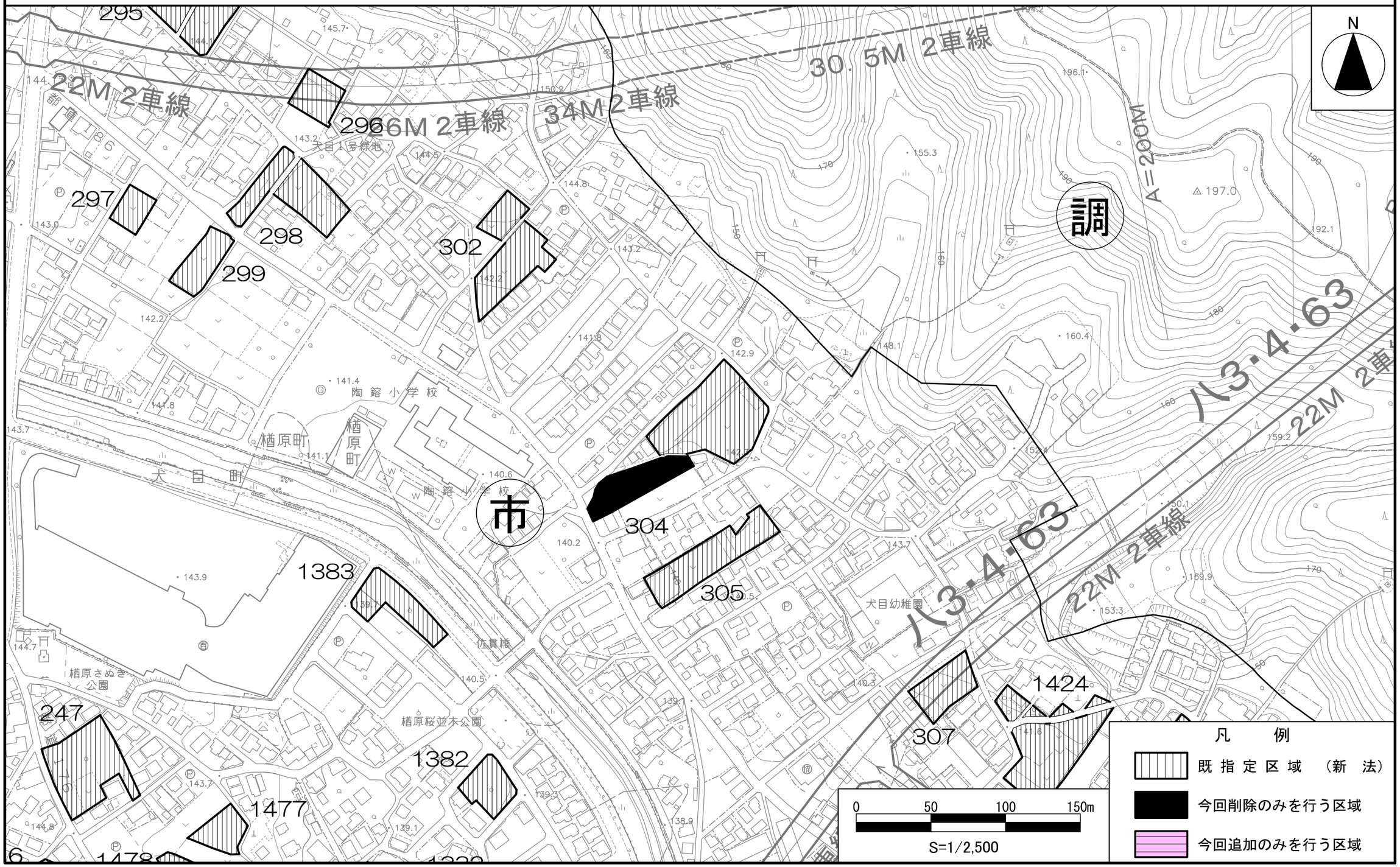

この地図は、東京都知事の承認を受けて、東京都縮尺2,500分の1地形図を利用して作成したものである。（承認番号）６都市基交著第39号
（承認番号）６都市基街都第103号、令和６年６月５日

八王子都市計画生産緑地地区計画図

〔八王子市決定〕

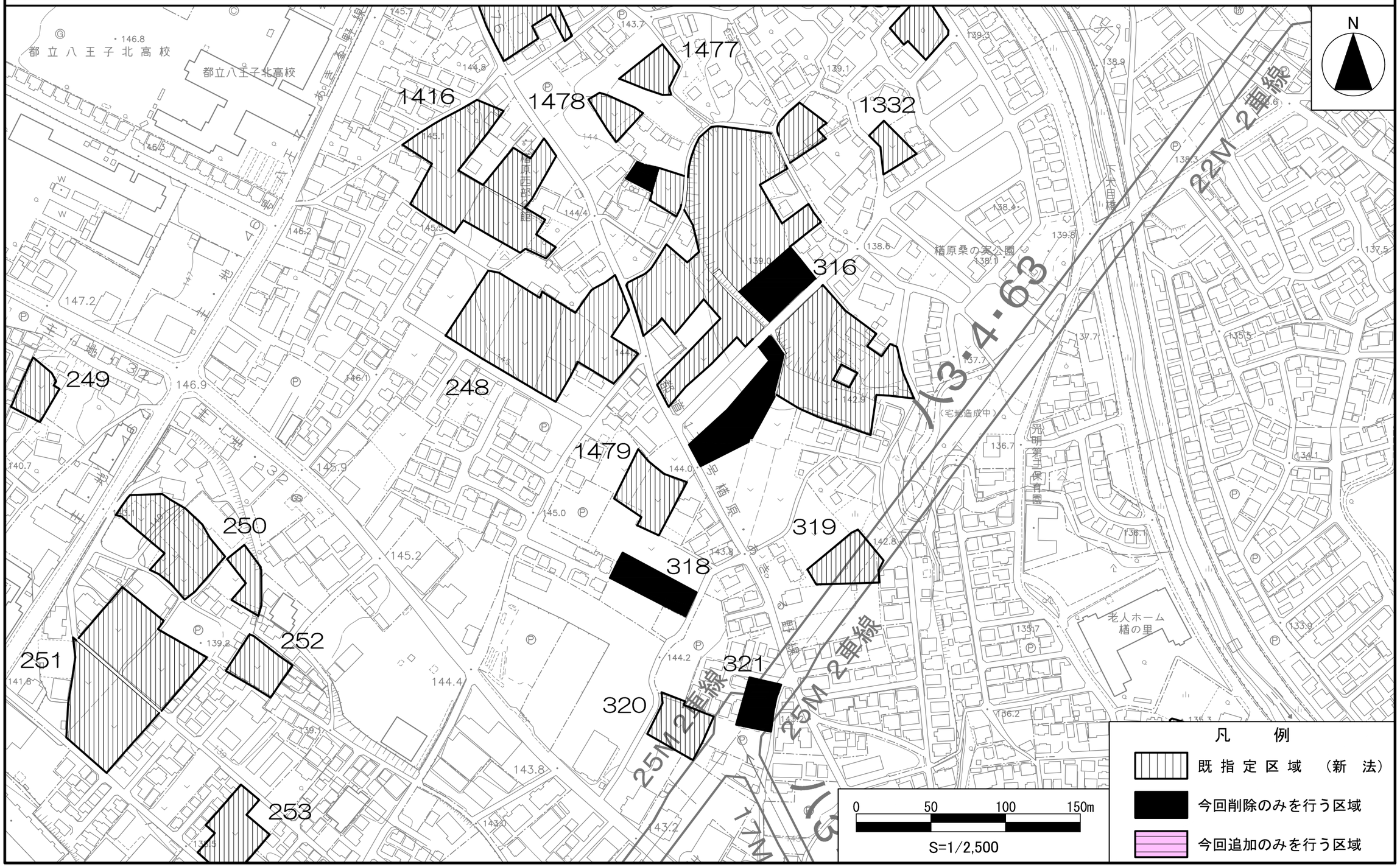

八王子都市計画生産緑地地区計画図　〔八王子市決定〕

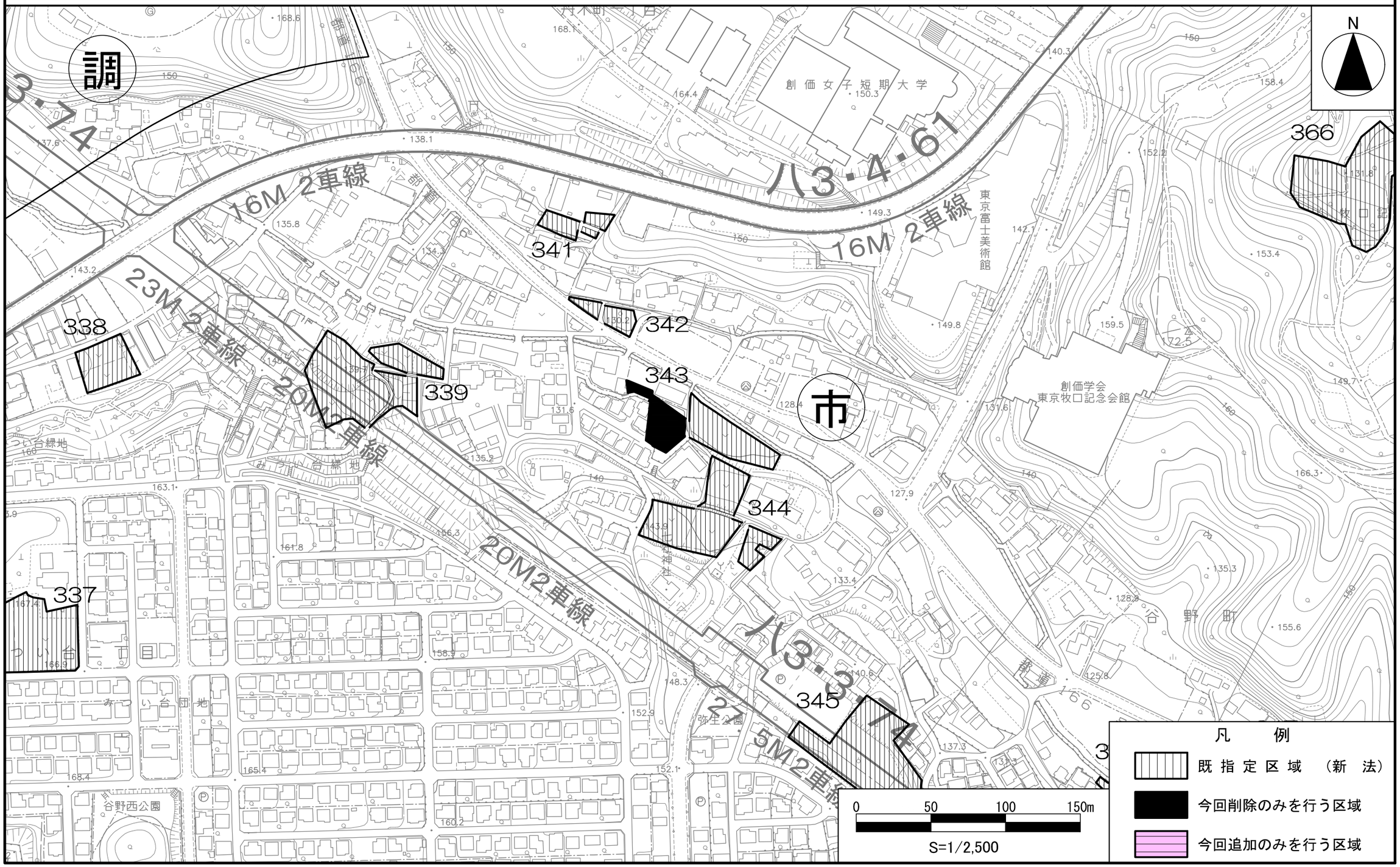

この地図は、東京都知事の承認を受けて、東京都縮尺2,500分の1地形図を利用して作成したものである。（承認番号）６都市基交著第39号
（承認番号）６都市基街都第103号、令和６年６月５日

八王子都市計画生産緑地地区計画図

〔八王子市決定〕

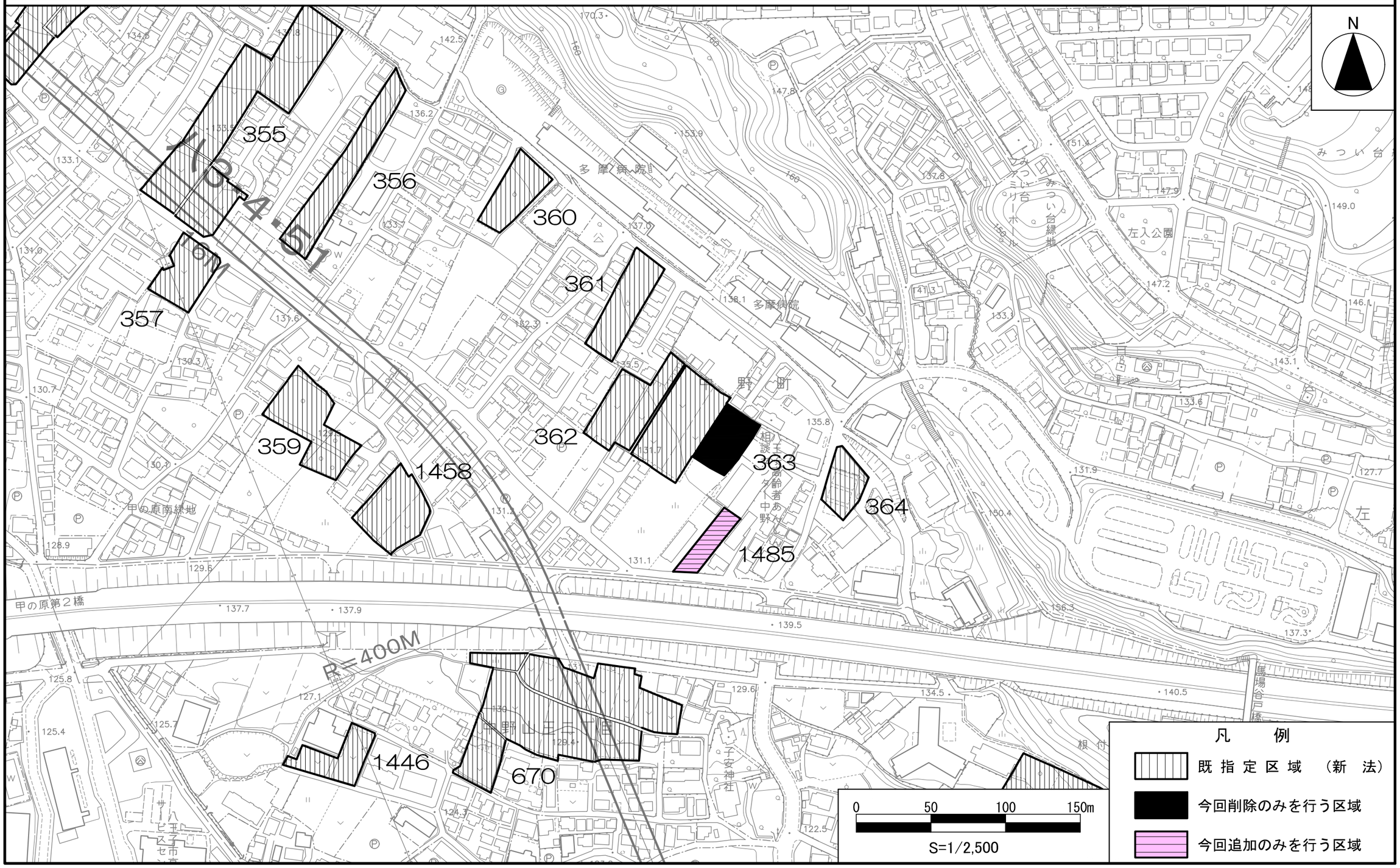

この地図は、東京都知事の承認を受けて、東京都縮尺2,500分の1地形図を利用して作成したものである。（承認番号）６都市基交著第39号
（承認番号）６都市基街都第103号、令和６年６月５日

八王子都市計画生産緑地地区計画図　〔八王子市決定〕

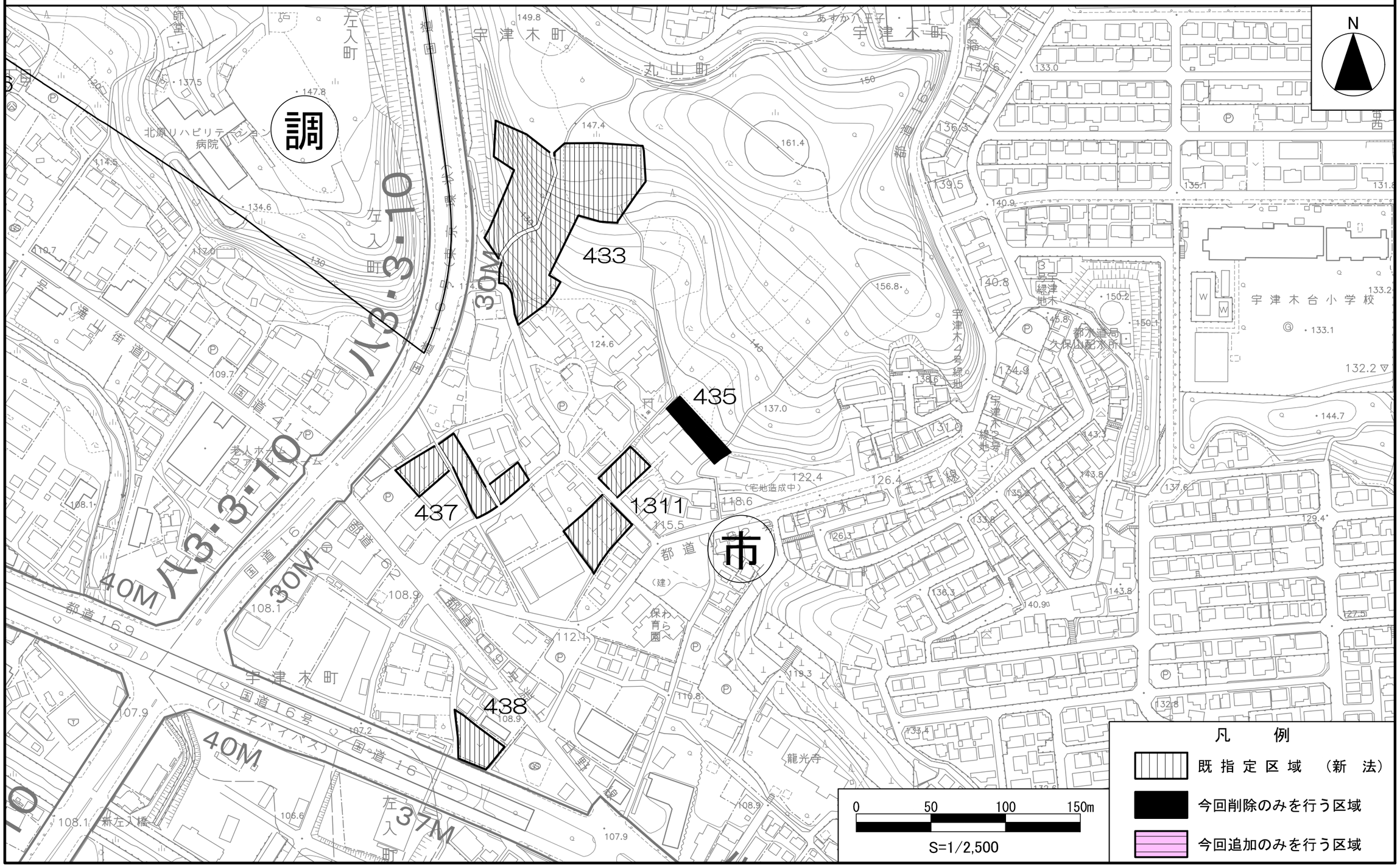

この地図は、東京都知事の承認を受けて、東京都縮尺2,500分の1地形図を利用して作成したものである。（承認番号）６都市基交著第39号
（承認番号）６都市基街都第103号、令和６年６月５日

八王子都市計画生産緑地地区計画図

〔八王子市決定〕

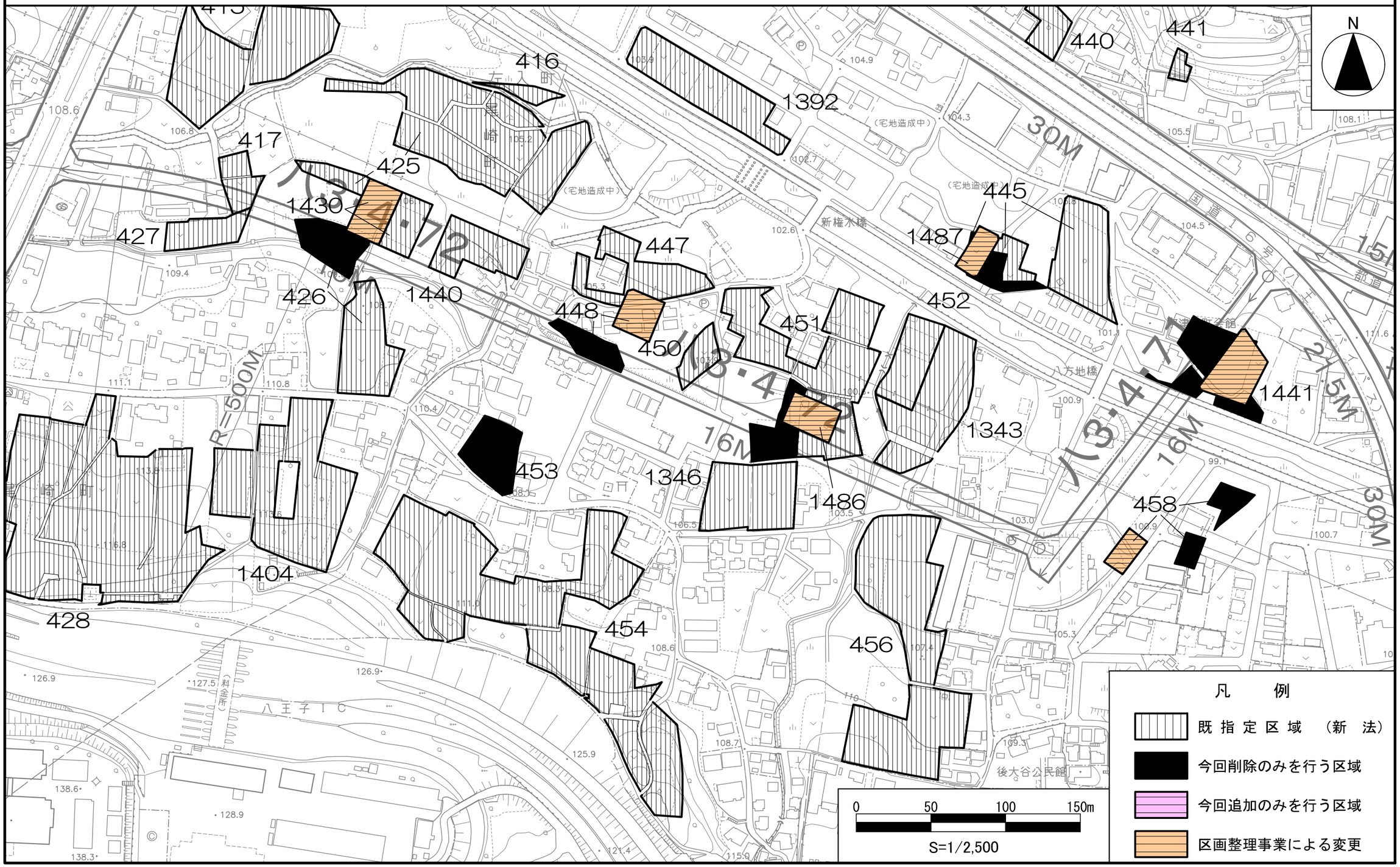

この地図は、東京都知事の承認を受けて、東京都縮尺2,500分の1地形図を利用して作成したものである。（承認番号）６都市基交著第39号
（承認番号）６都市基街都第103号、令和６年６月５日

八王子都市計画生産緑地地区計画図

〔八王子市決定〕

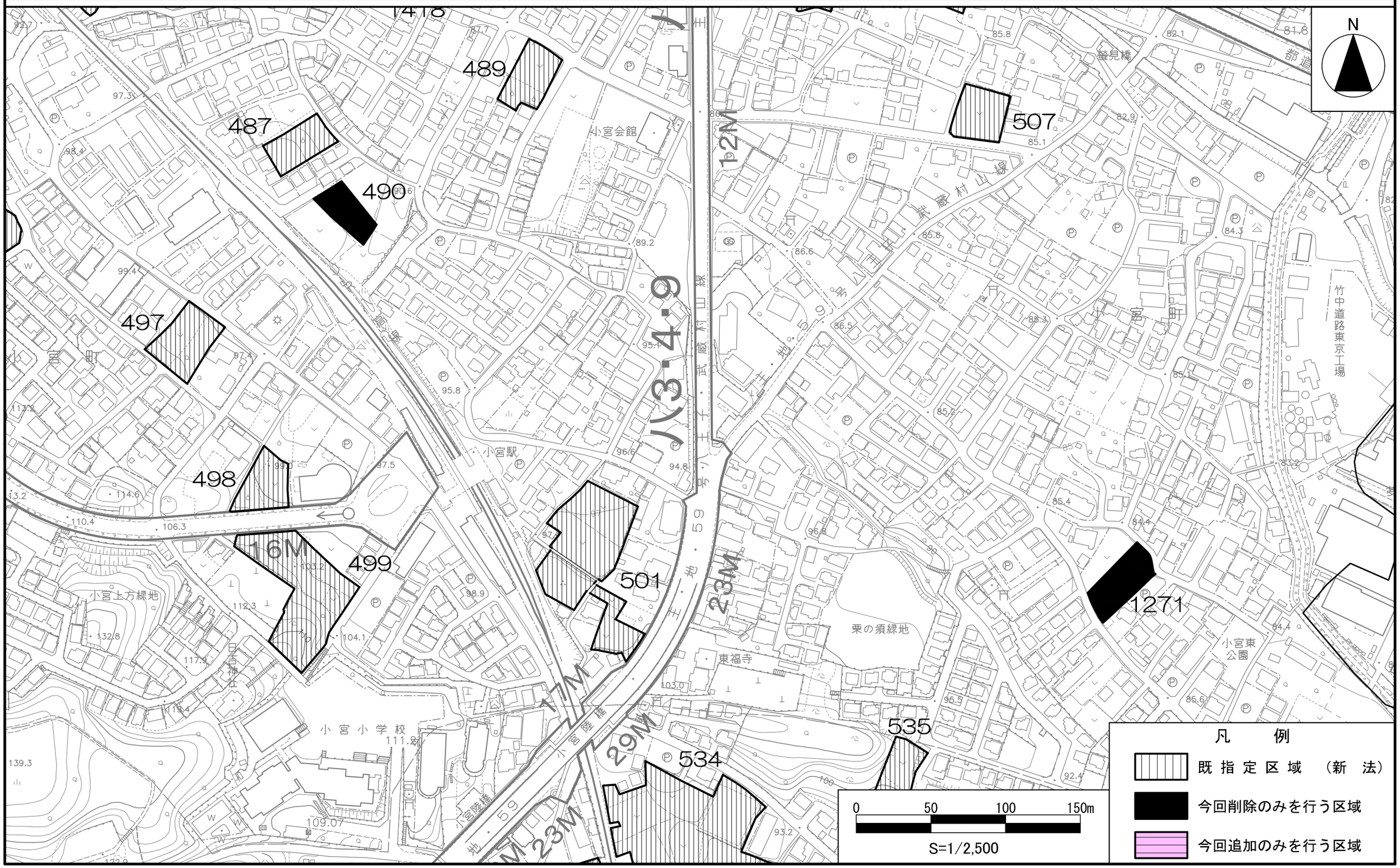

この地図は、東京都知事の承認を受けて、東京都縮尺2,500分の1地形図を利用して作成したものである。（承認番号）６都市基交著第39号
（承認番号）６都市基街都第103号、令和６年６月５日

八王子都市計画生産緑地地区計画図

〔八王子市決定〕

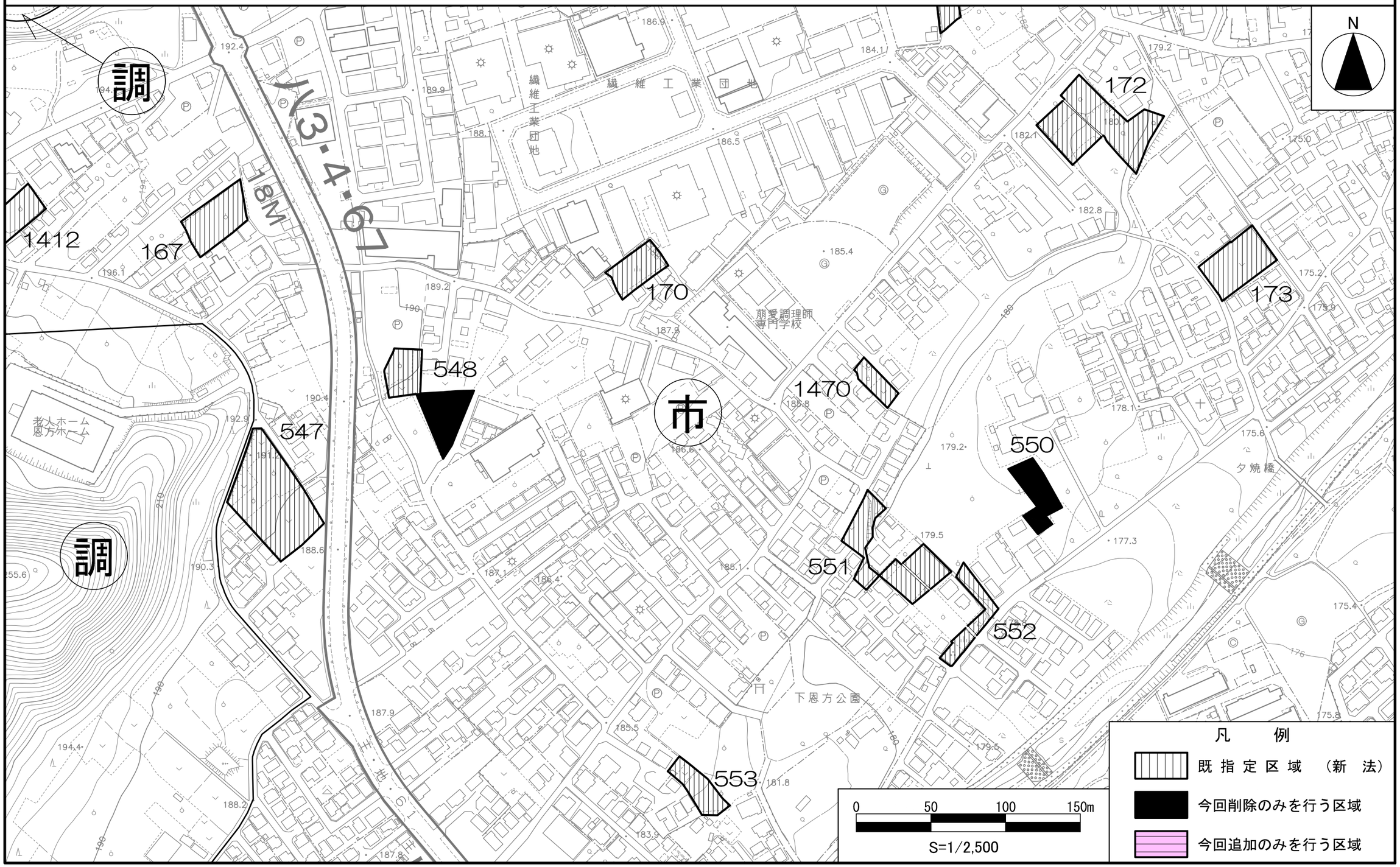

この地図は、東京都知事の承認を受けて、東京都縮尺2,500分の1地形図を利用して作成したものである。（承認番号）６都市基交著第39号
（承認番号）６都市基街都第103号、令和６年６月５日

八王子都市計画生産緑地地区計画図　〔八王子市決定〕

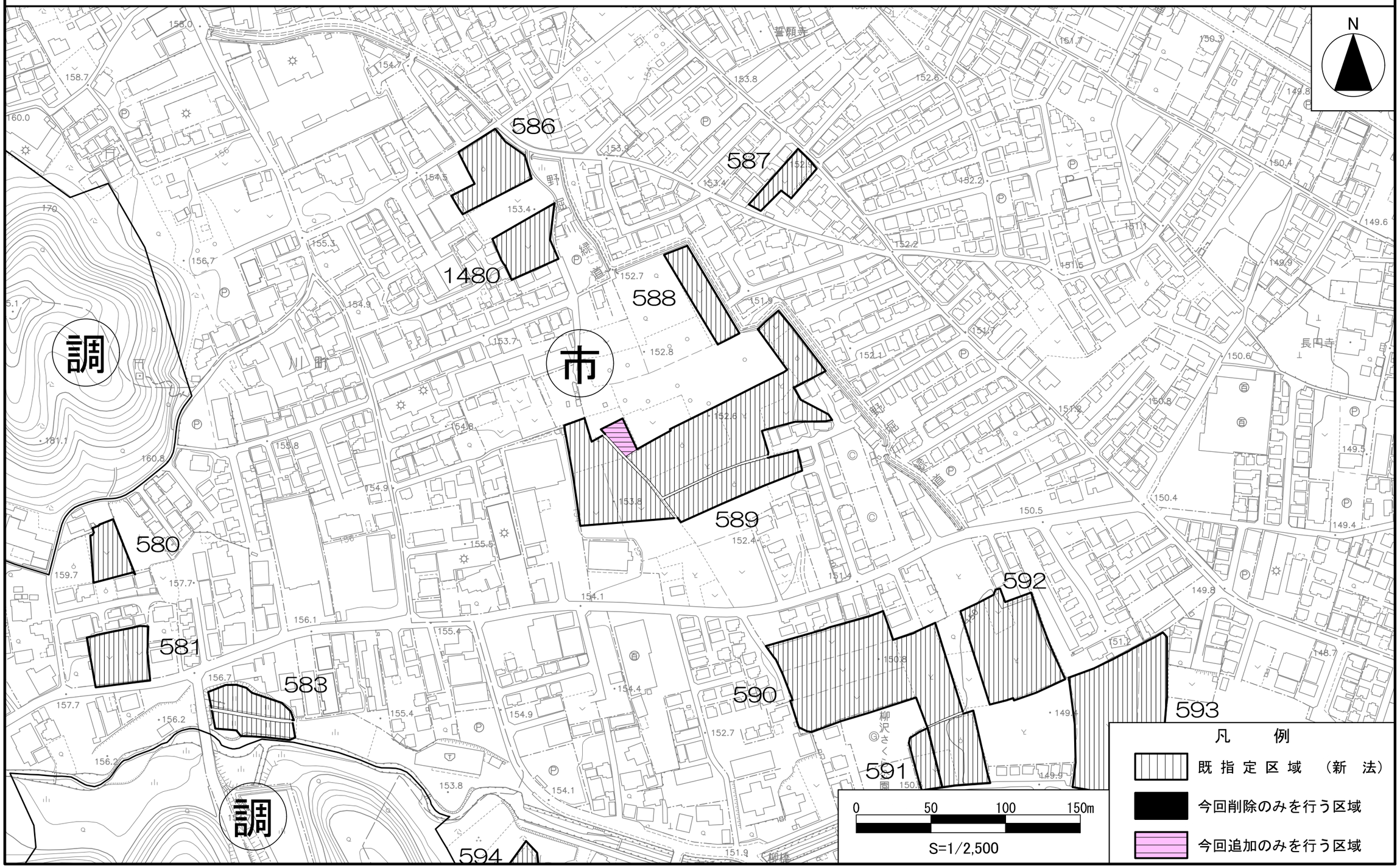

この地図は、東京都知事の承認を受けて、東京都縮尺2,500分の1地形図を利用して作成したものである。（承認番号）６都市基交著第39号
（承認番号）６都市基街都第103号、令和６年６月５日

八王子都市計画生産緑地地区計画図

〔八王子市決定〕

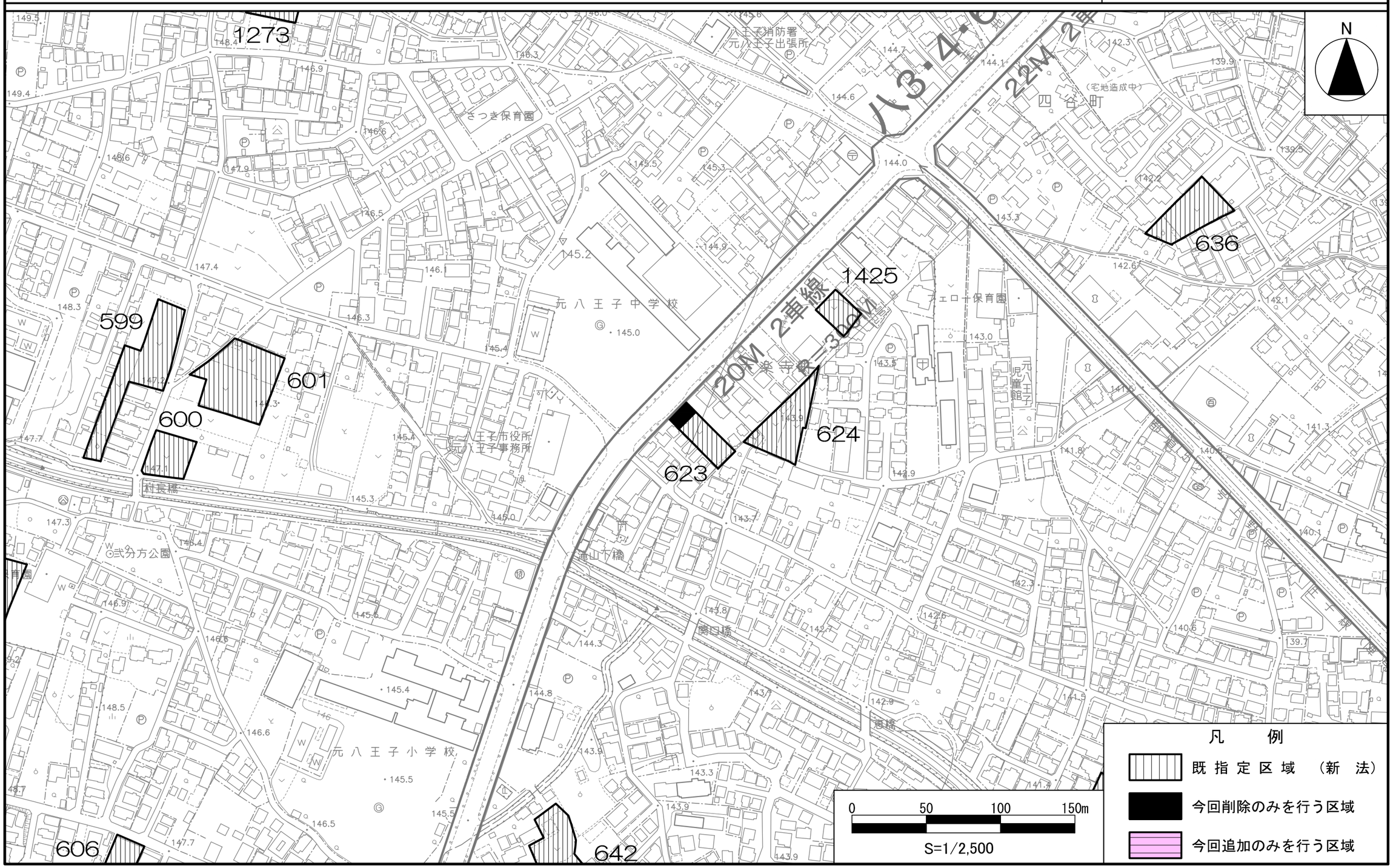

この地図は、東京都知事の承認を受けて、東京都縮尺2,500分の1地形図を利用して作成したものである。（承認番号）６都市基交著第39号
（承認番号）６都市基街都第103号、令和６年６月５日

八王子都市計画生産緑地地区計画図　〔八王子市決定〕

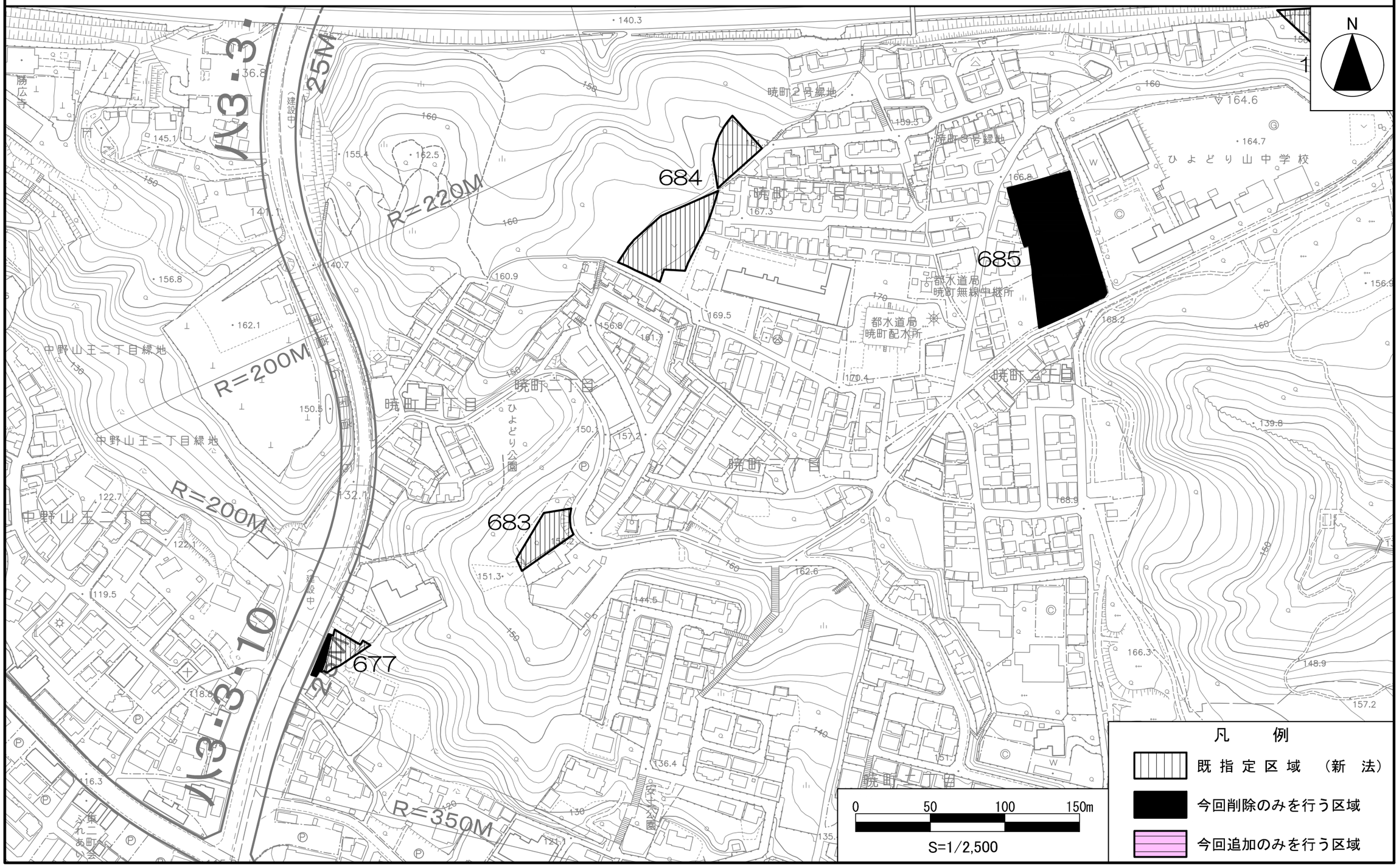

この地図は、東京都知事の承認を受けて、東京都縮尺2,500分の1地形図を利用して作成したものである。（承認番号）６都市基交著第39号
（承認番号）６都市基街都第103号、令和６年６月５日

八王子都市計画生産緑地地区計画図

〔八王子市決定〕

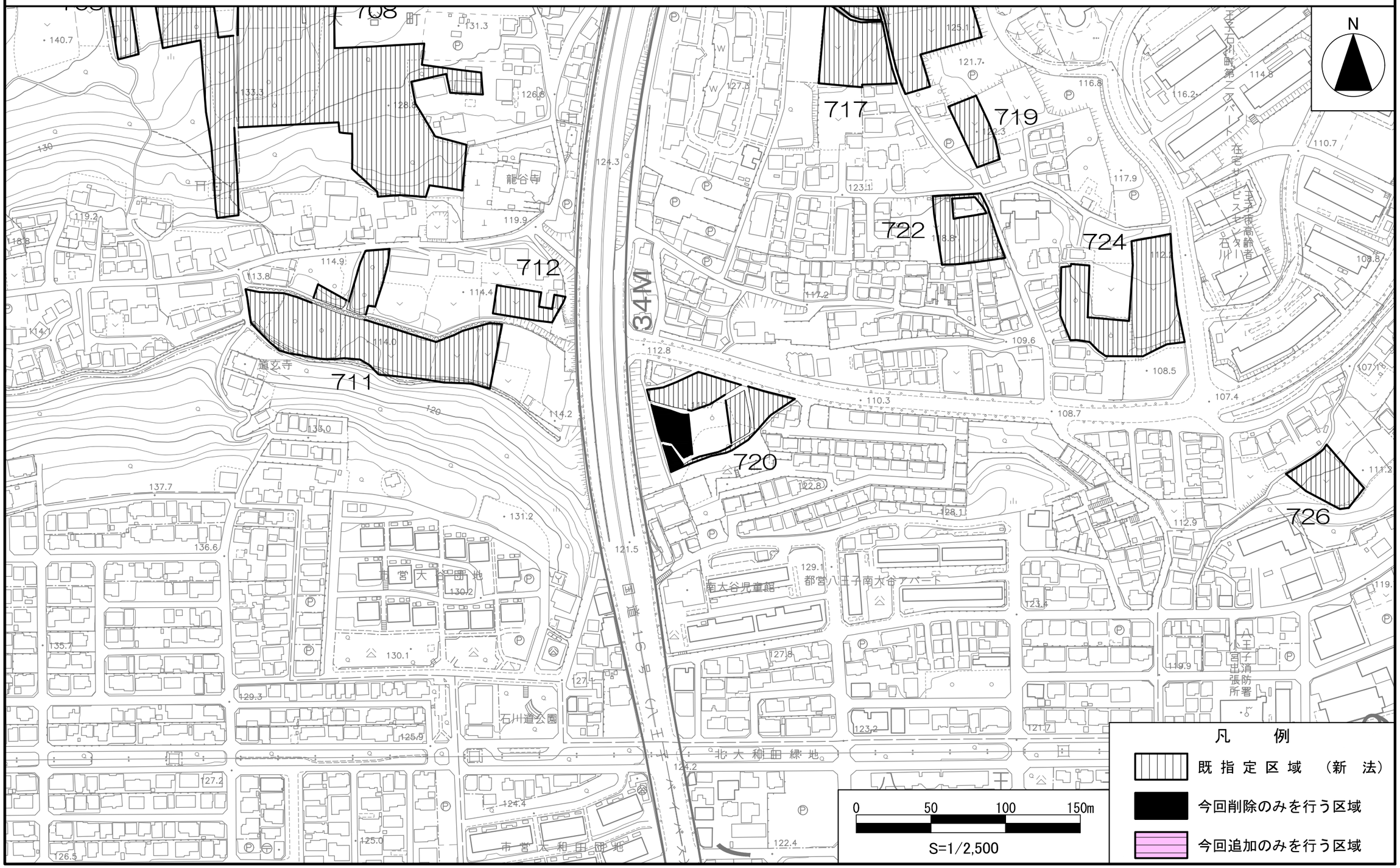

この地図は、東京都知事の承認を受けて、東京都縮尺2,500分の1地形図を利用して作成したものである。（承認番号）６都市基交著第39号
（承認番号）６都市基街都第103号、令和６年６月５日

八王子都市計画生産緑地地区計画図　〔八王子市決定〕

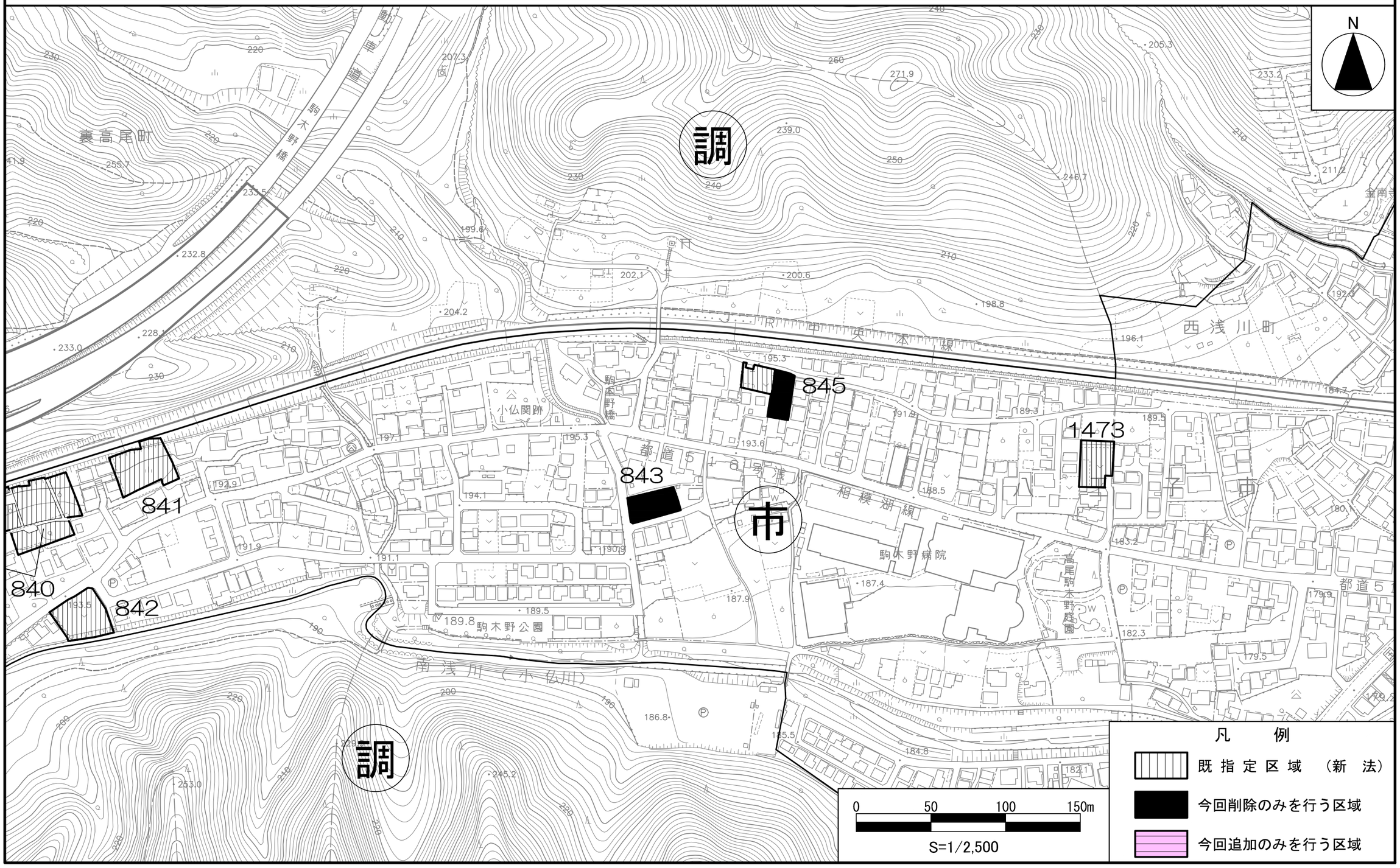

この地図は、東京都知事の承認を受けて、東京都縮尺2,500分の1地形図を利用して作成したものである。（承認番号）６都市基交著第39号
（承認番号）６都市基街都第103号、令和６年６月５日

八王子都市計画生産緑地地区計画図　〔八王子市決定〕

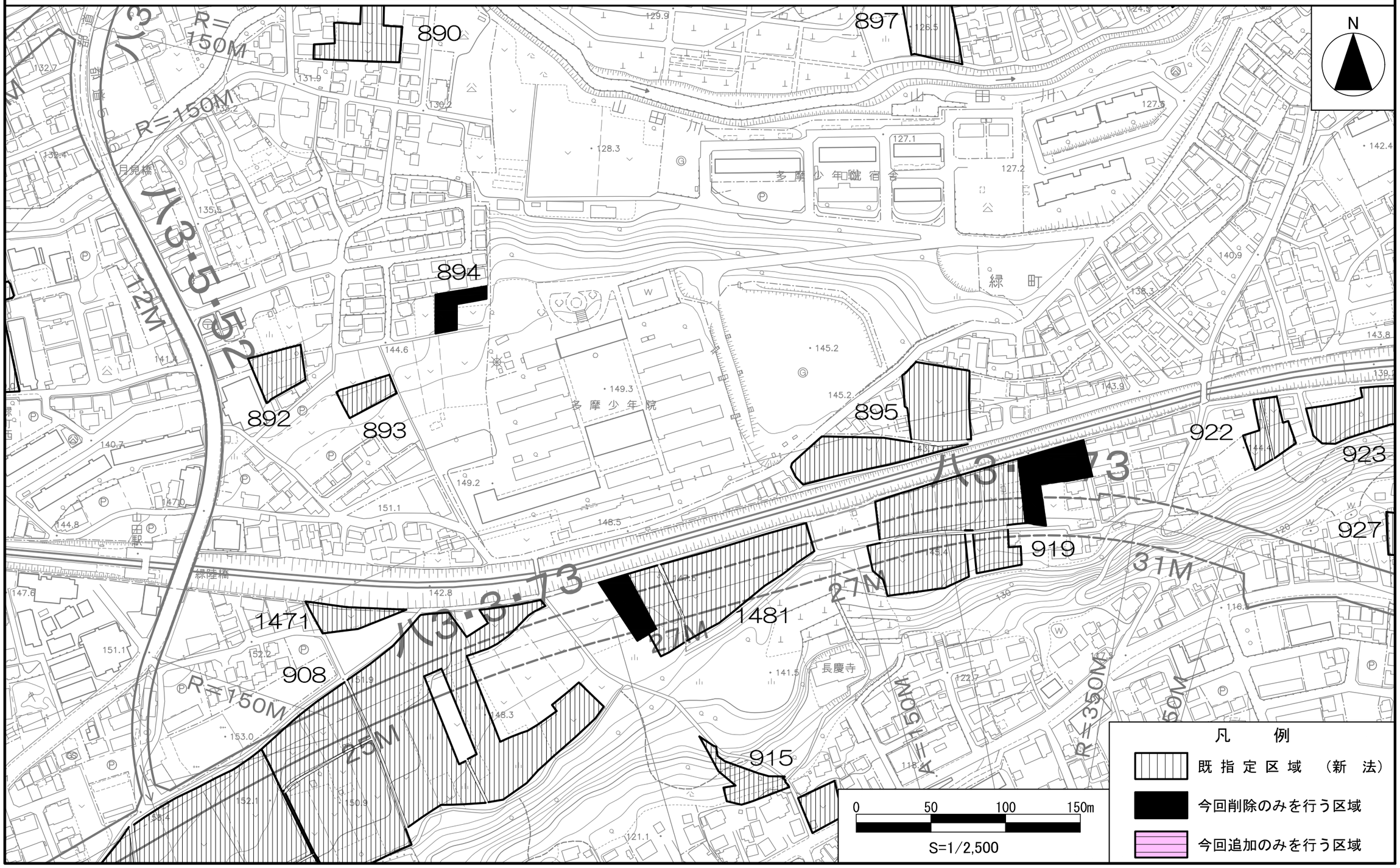

この地図は、東京都知事の承認を受けて、東京都縮尺2,500分の1地形図を利用して作成したものである。（承認番号）６都市基交著第39号
（承認番号）６都市基街都第103号、令和６年６月５日

八王子都市計画生産緑地地区計画図　〔八王子市決定〕

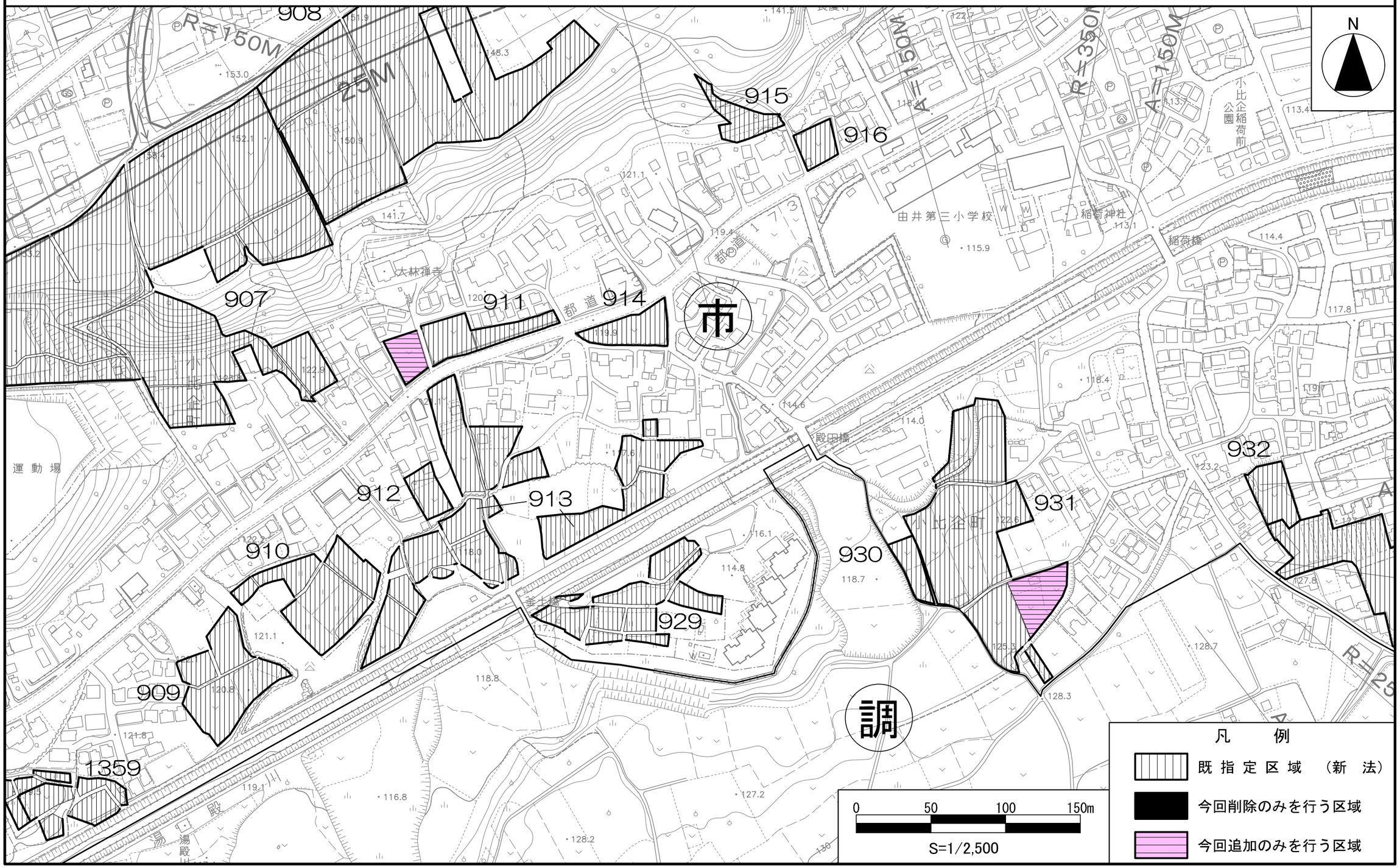

この地図は、東京都知事の承認を受けて、東京都縮尺2,500分の1地形図を利用して作成したものである。（承認番号）６都市基交著第39号
（承認番号）６都市基街都第103号、令和６年６月５日

八王子都市計画生産緑地地区計画図　〔八王子市決定〕

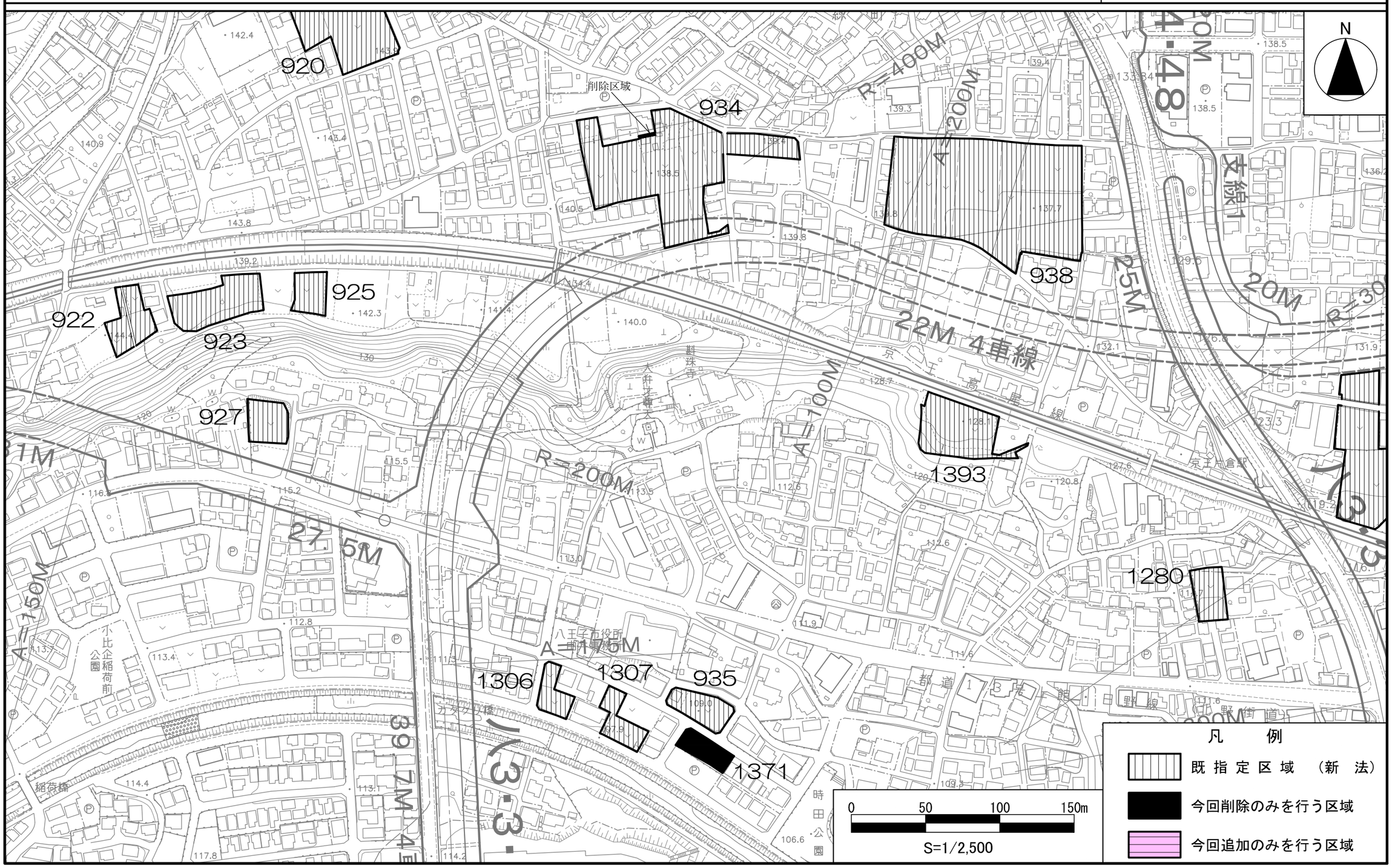

この地図は、東京都知事の承認を受けて、東京都縮尺2,500分の1地形図を利用して作成したものである。（承認番号）６都市基交著第39号
（承認番号）６都市基街都第103号、令和６年６月５日

八王子都市計画生産緑地地区計画図

〔八王子市決定〕

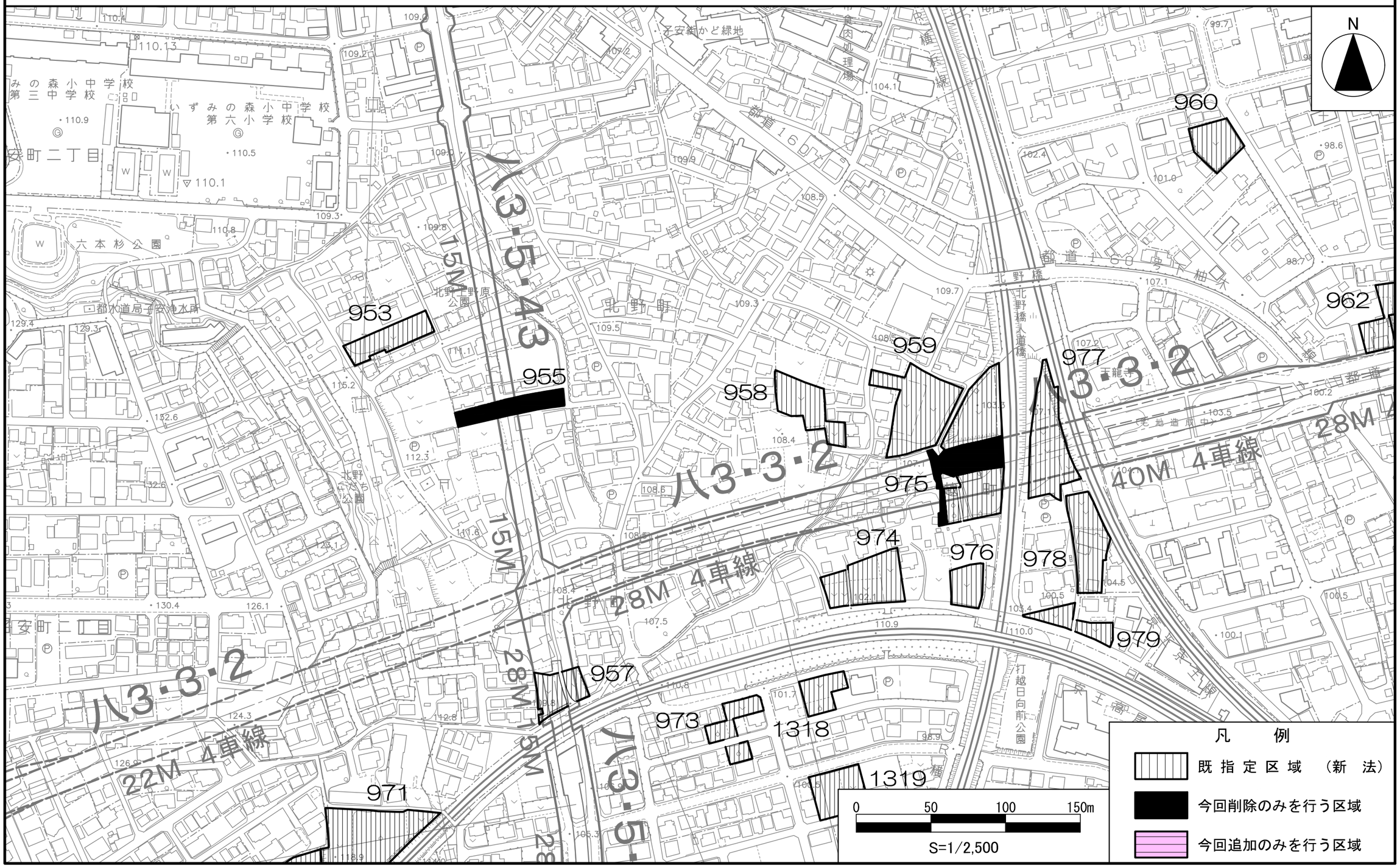

この地図は、東京都知事の承認を受けて、東京都縮尺2,500分の1地形図を利用して作成したものである。（承認番号）６都市基交著第39号
（承認番号）６都市基街都第103号、令和６年６月５日

八王子都市計画生産緑地地区計画図

〔八王子市決定〕

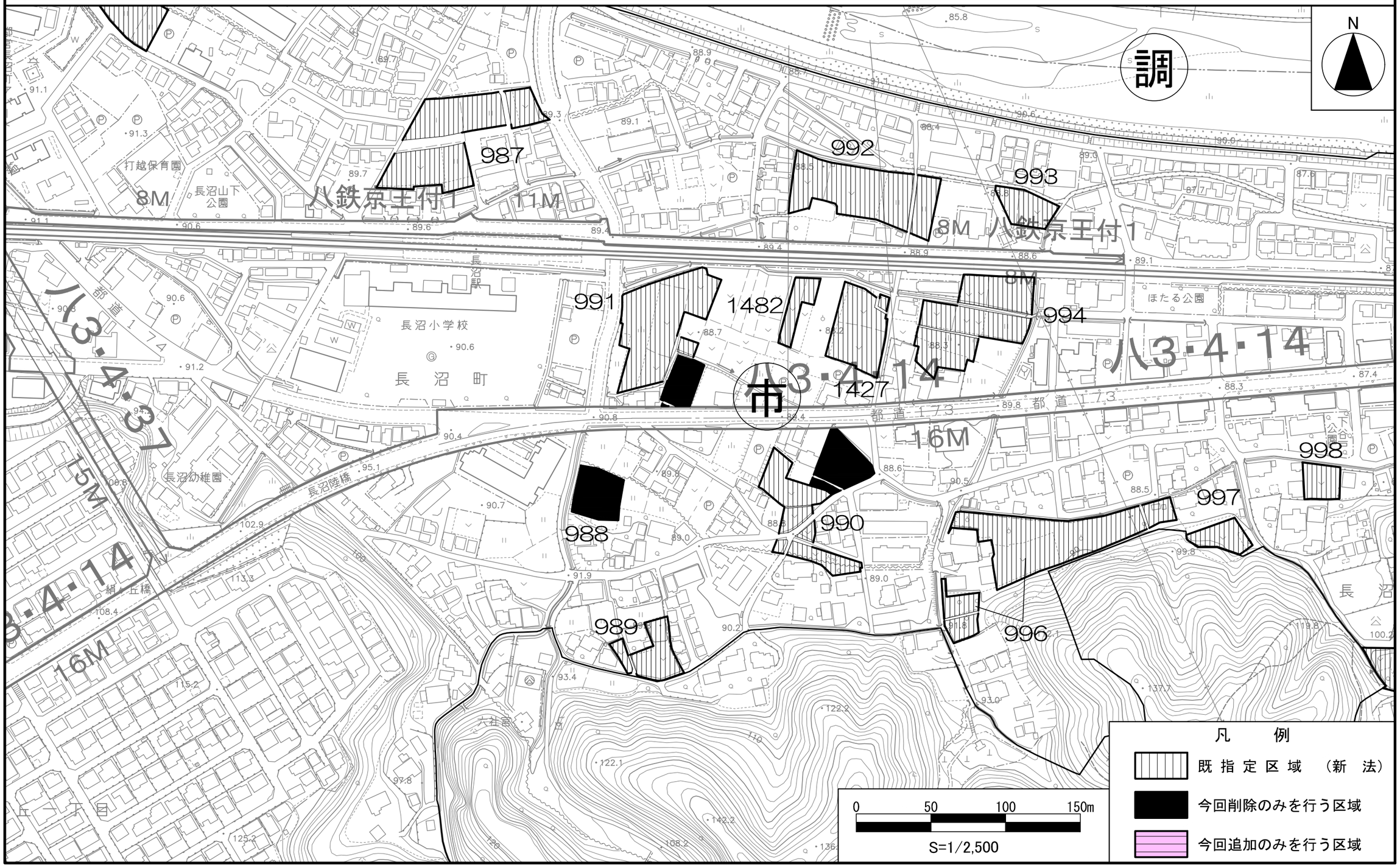

この地図は、東京都知事の承認を受けて、東京都縮尺2,500分の1地形図を利用して作成したものである。（承認番号）６都市基交著第39号
（承認番号）６都市基街都第103号、令和６年６月５日

八王子都市計画生産緑地地区計画図　〔八王子市決定〕

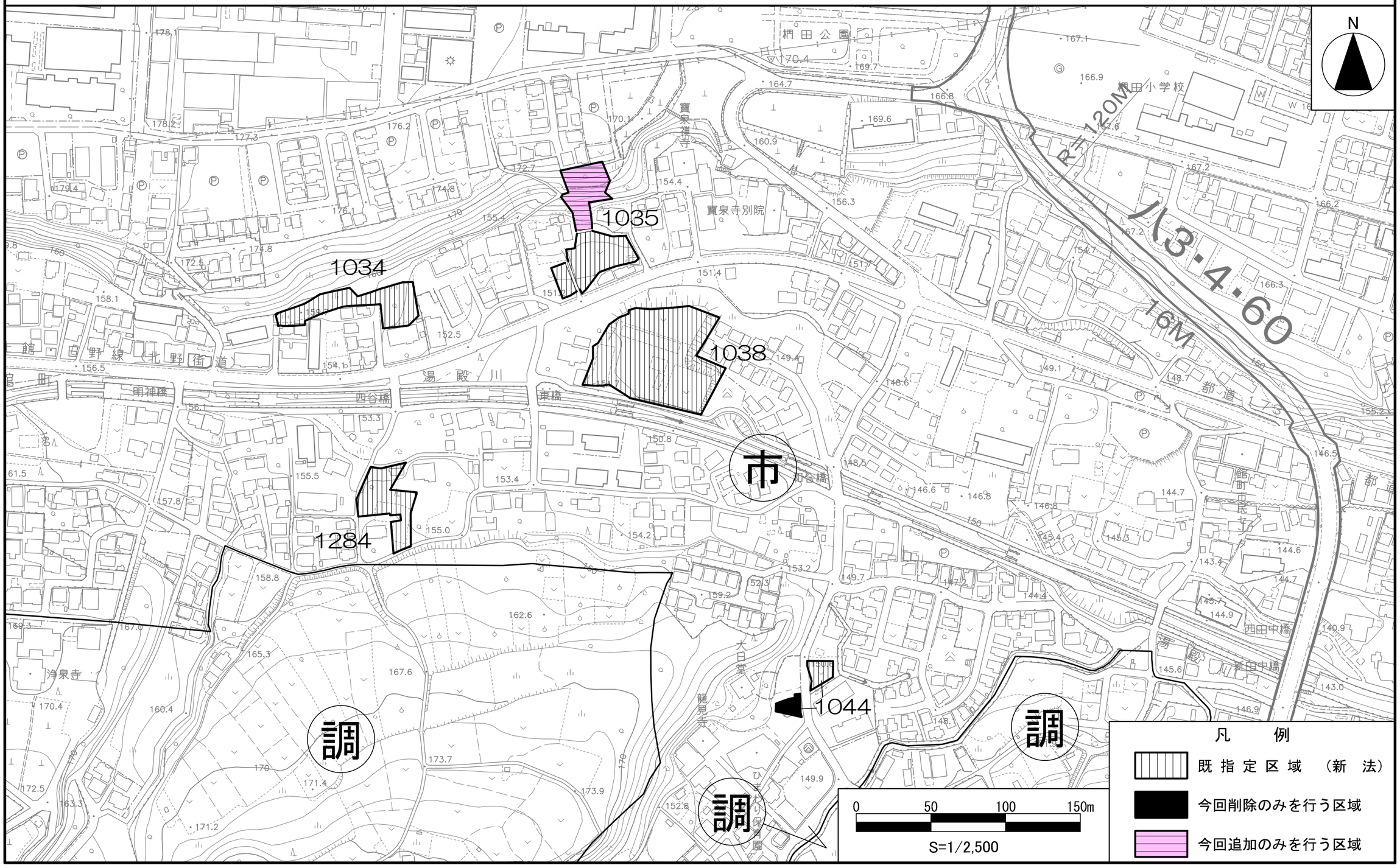

この地図は、東京都知事の承認を受けて、東京都縮尺2,500分の1地形図を利用して作成したものである。（承認番号）６都市基交著第39号
（承認番号）６都市基街都第103号、令和６年６月５日

八王子都市計画生産緑地地区計画図　〔八王子市決定〕

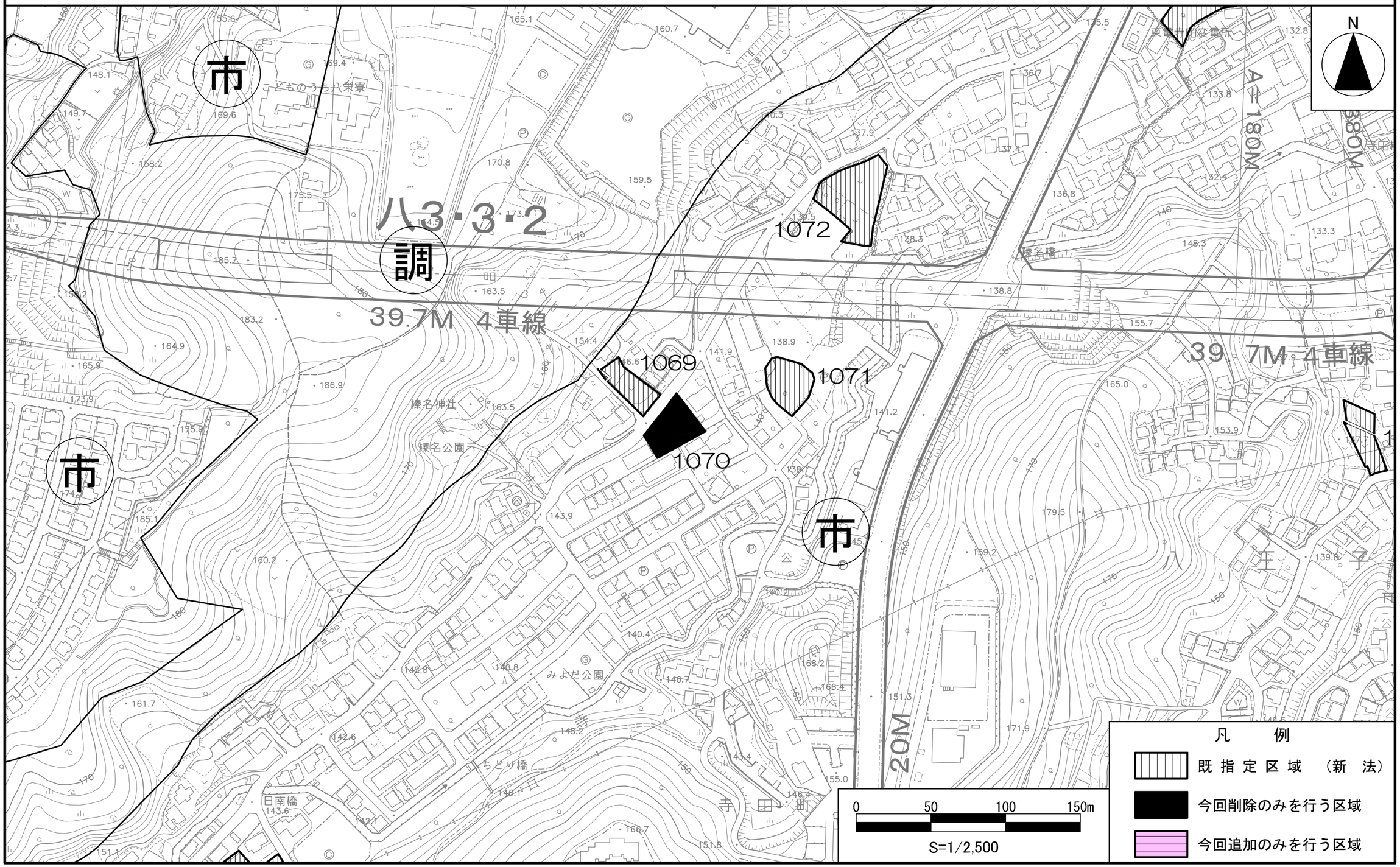

この地図は、東京都知事の承認を受けて、東京都縮尺2,500分の1地形図を利用して作成したものである。（承認番号）６都市基交著第39号
（承認番号）６都市基街都第103号、令和６年６月５日

八王子都市計画生産緑地地区計画図

〔八王子市決定〕

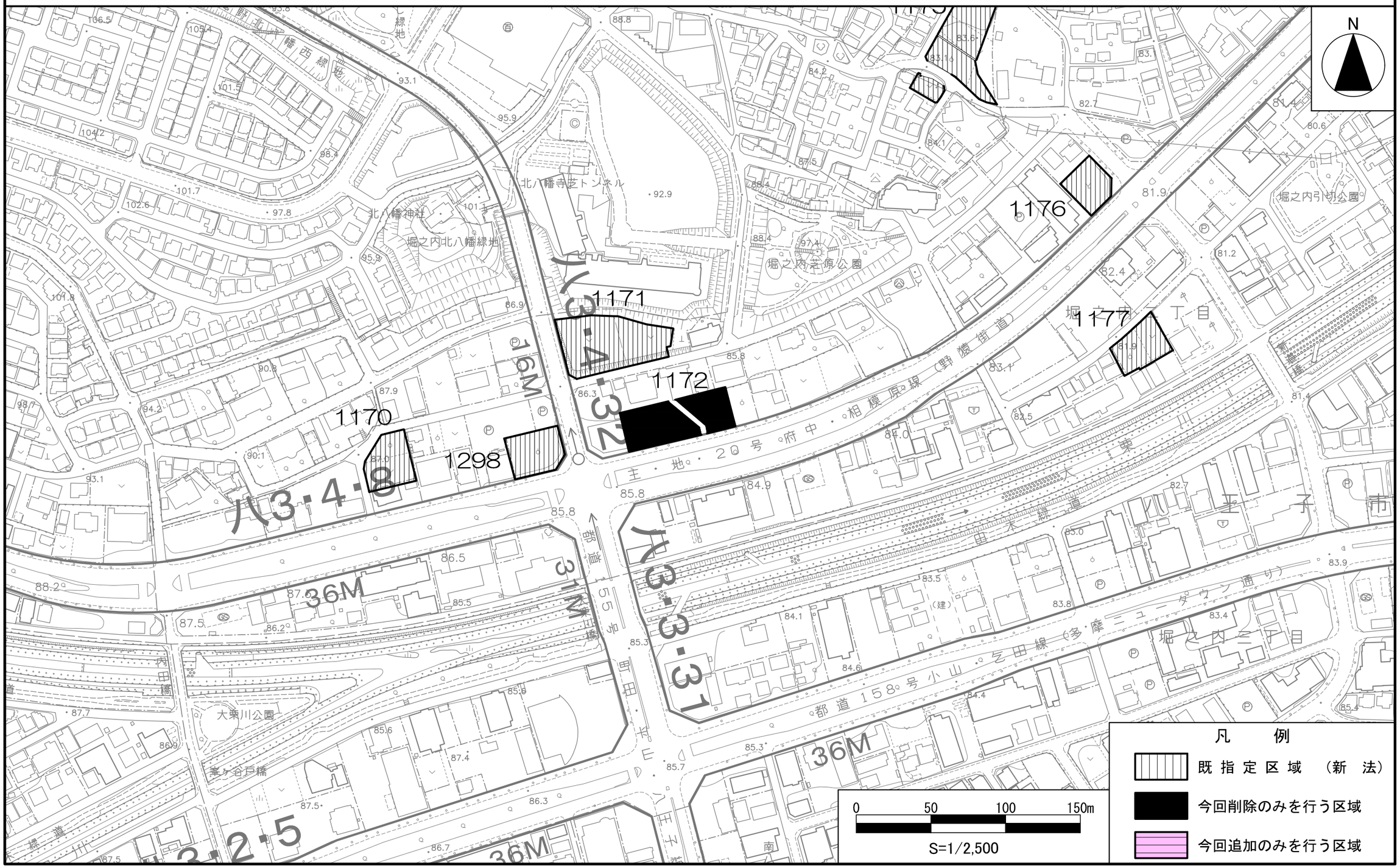

この地図は、東京都知事の承認を受けて、東京都縮尺2,500分の1地形図を利用して作成したものである。（承認番号）６都市基交著第39号
（承認番号）６都市基街都第103号、令和６年６月５日

八王子都市計画生産緑地地区計画図

〔八王子市決定〕

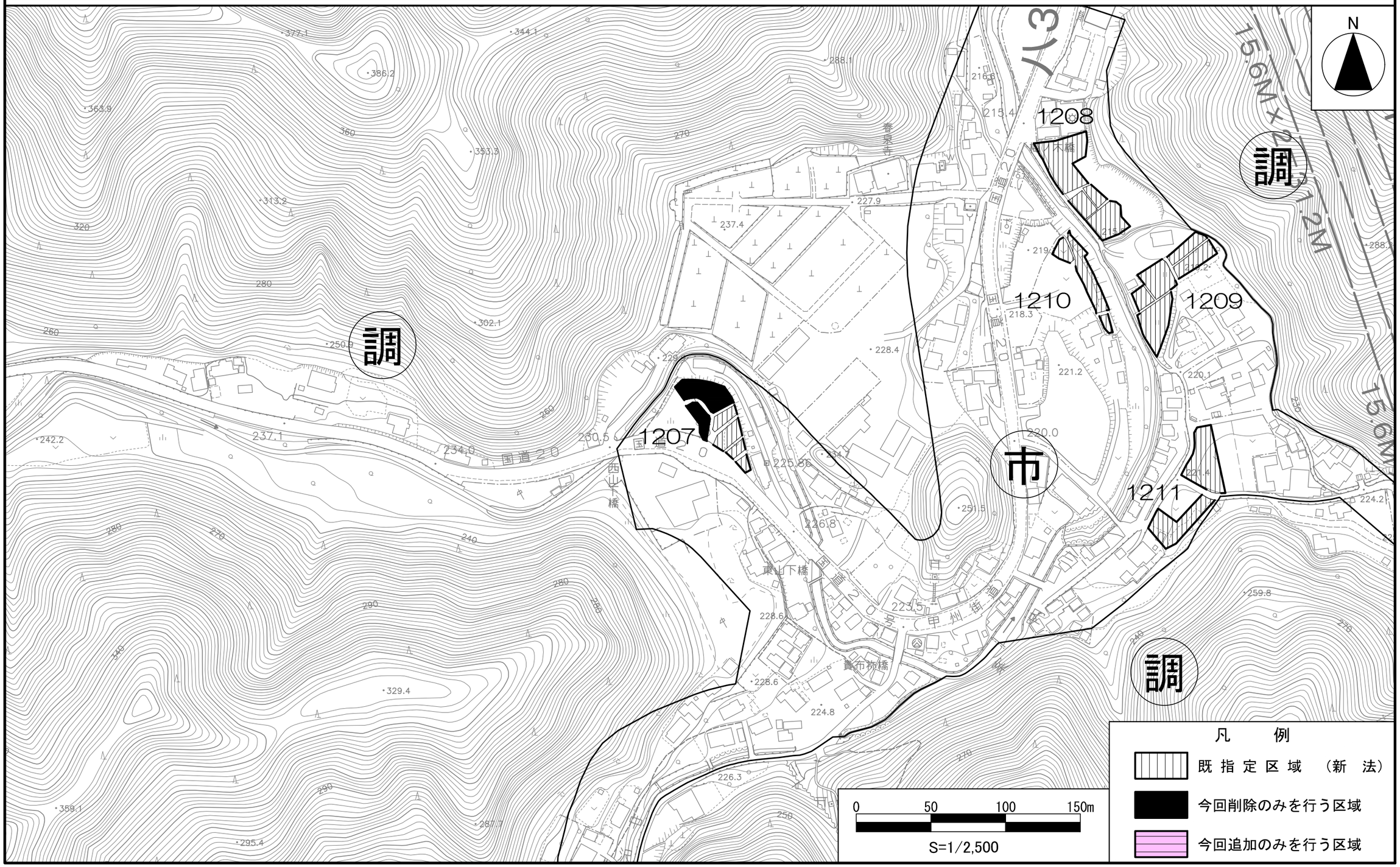

この地図は、東京都知事の承認を受けて、東京都縮尺2,500分の1地形図を利用して作成したものである。（承認番号）６都市基交著第39号
（承認番号）６都市基街都第103号、令和６年６月５日

八王子都市計画生産緑地地区計画図　〔八王子市決定〕

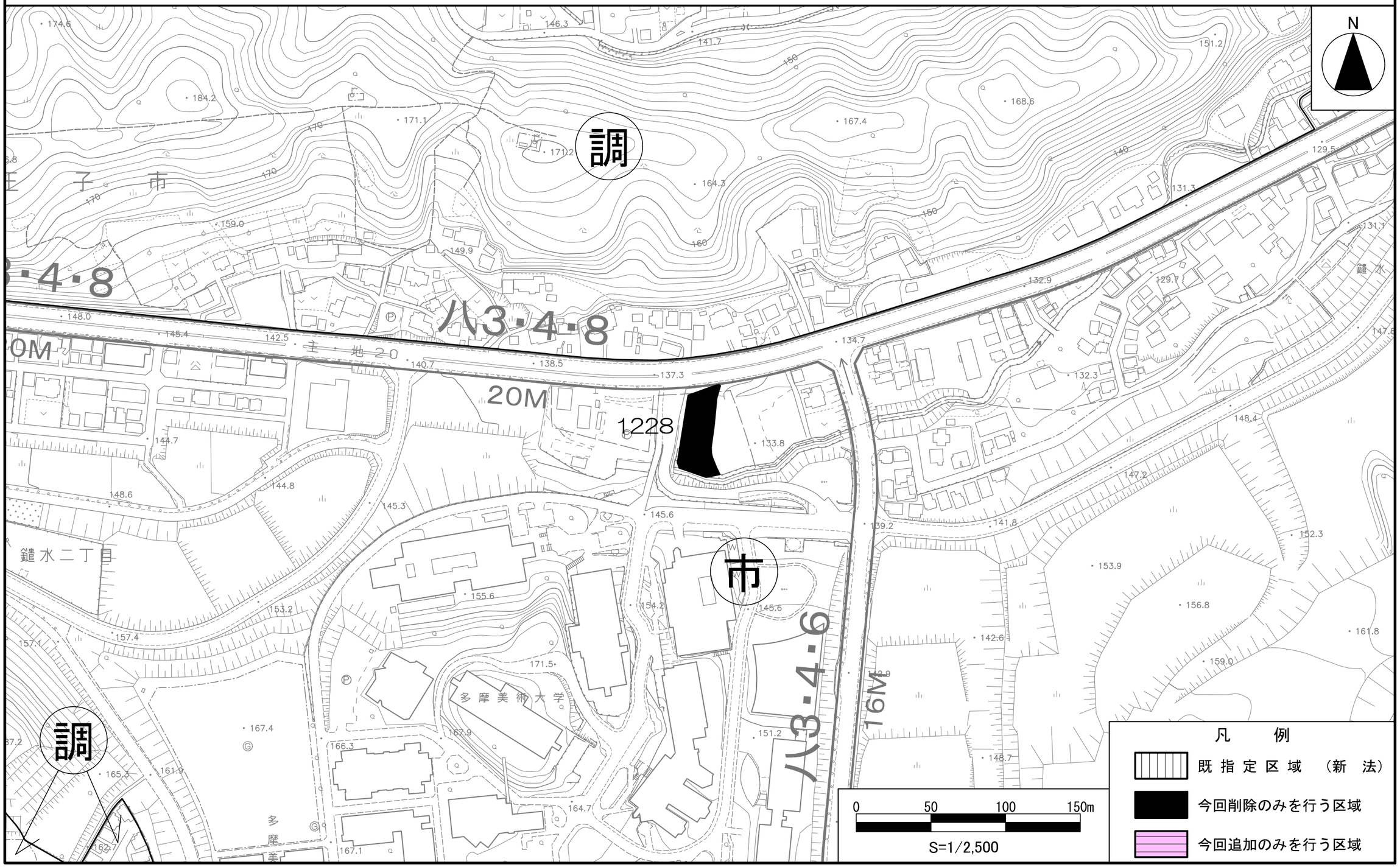

この地図は、東京都知事の承認を受けて、東京都縮尺2,500分の1地形図を利用して作成したものである。（承認番号）６都市基交著第39号
（承認番号）６都市基街都第103号、令和６年６月５日

八王子都市計画生産緑地地区計画図　〔八王子市決定〕

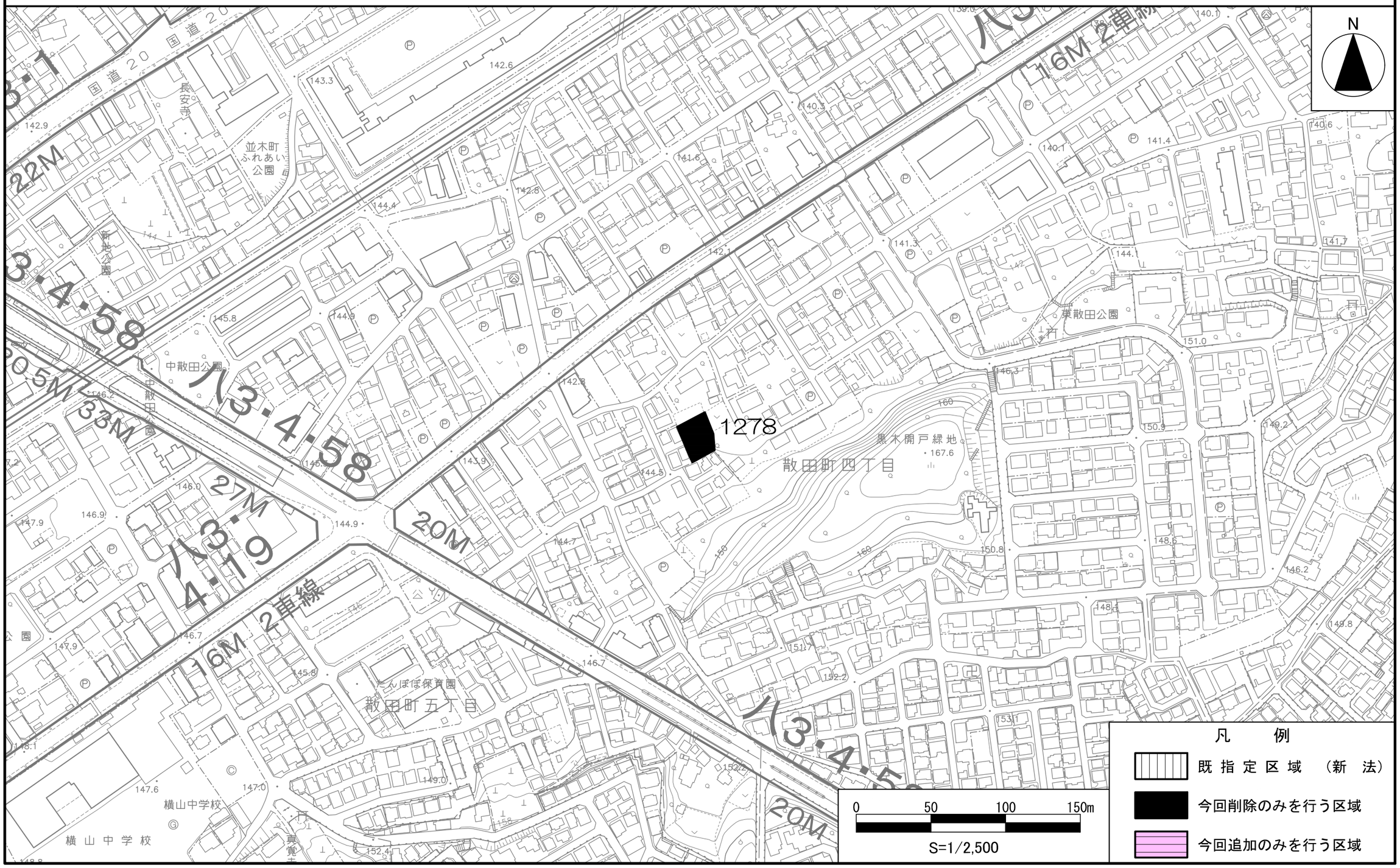

この地図は、東京都知事の承認を受けて、東京都縮尺2,500分の1地形図を利用して作成したものである。（承認番号）６都市基交著第39号
（承認番号）６都市基街都第103号、令和６年６月５日

八王子都市計画生産緑地地区計画図

〔八王子市決定〕

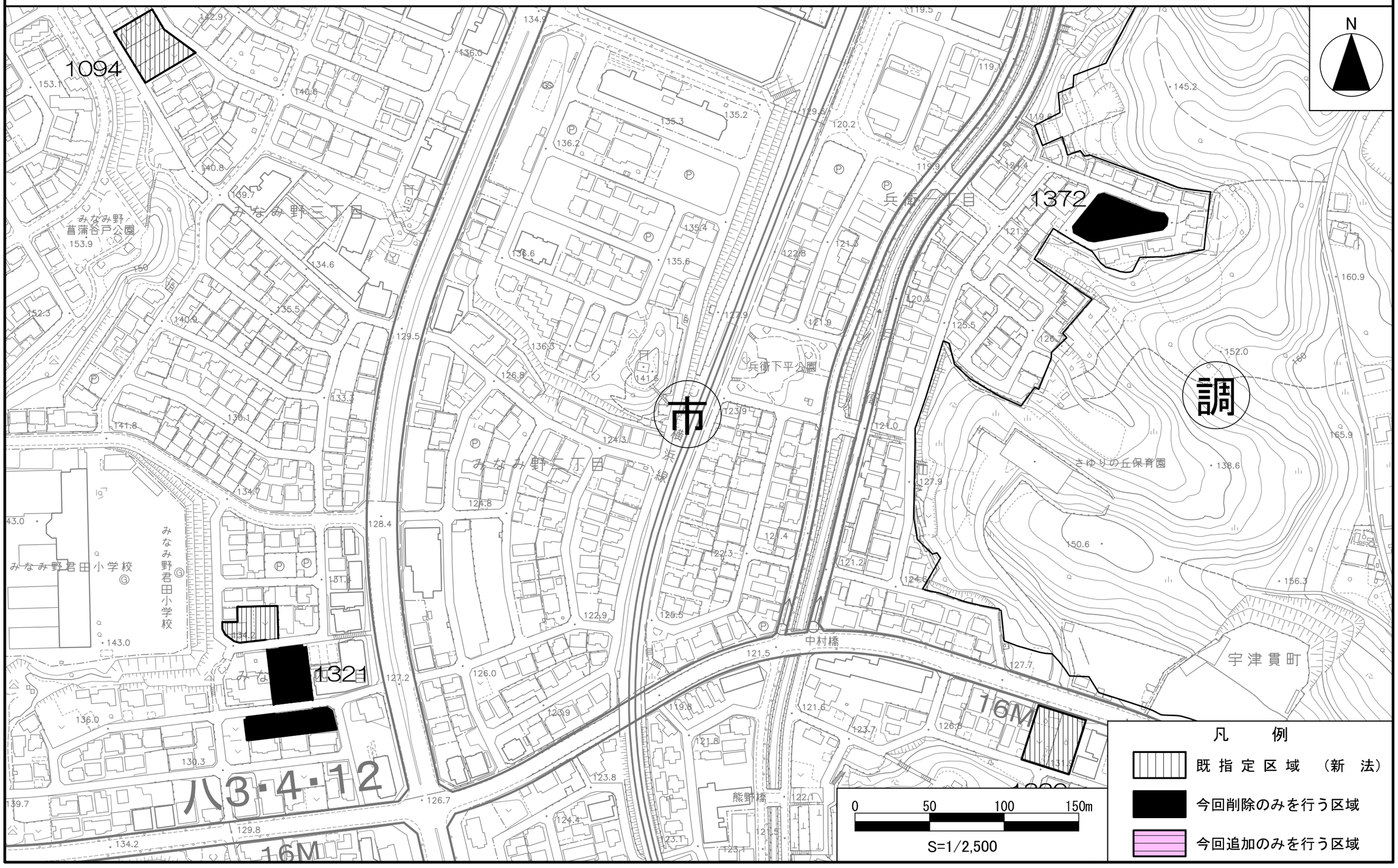

この地図は、東京都知事の承認を受けて、東京都縮尺2,500分の1地形図を利用して作成したものである。（承認番号）６都市基交著第39号
（承認番号）６都市基街都第103号、令和６年６月５日

八王子都市計画生産緑地地区計画図

〔八王子市決定〕

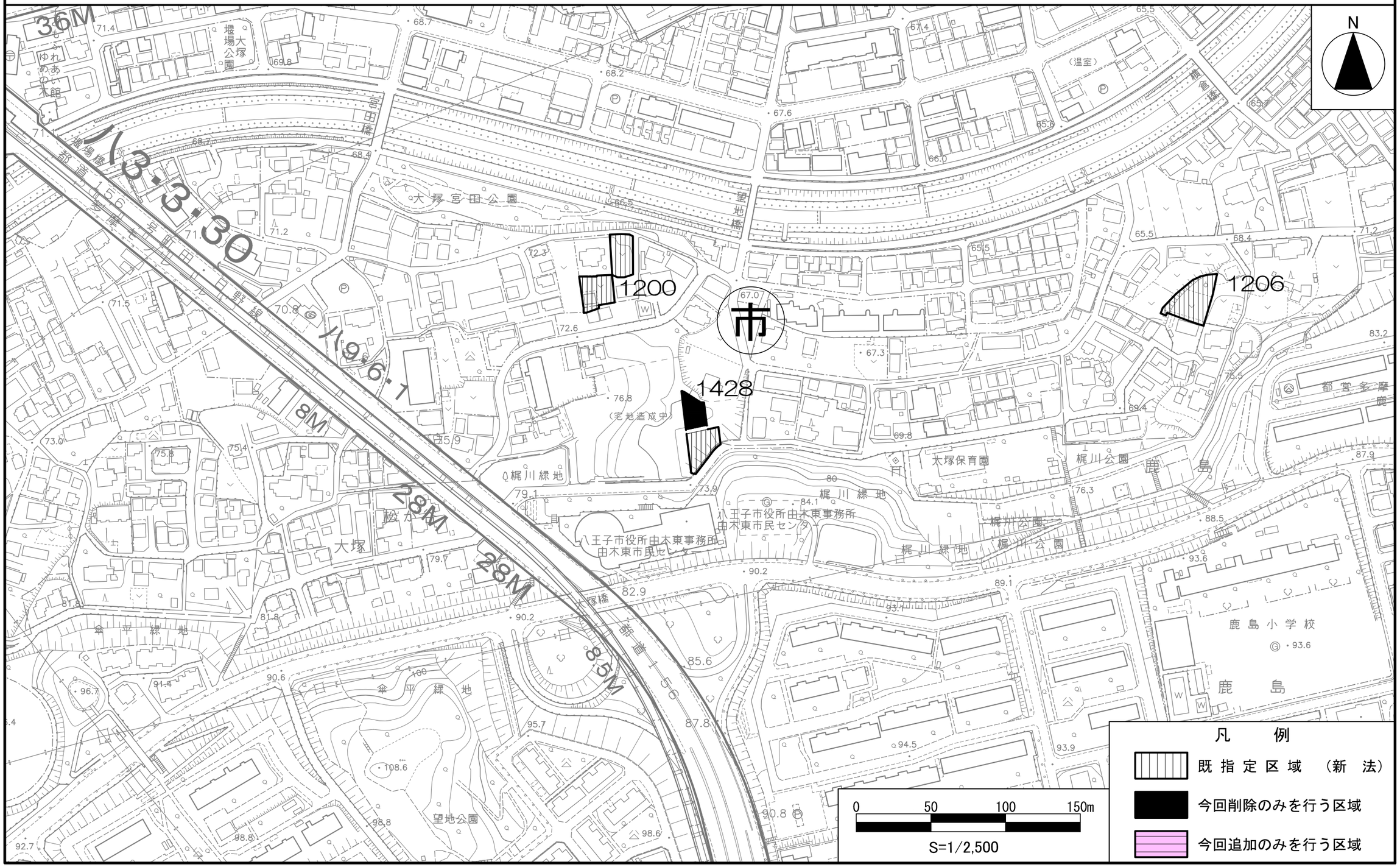

この地図は、東京都知事の承認を受けて、東京都縮尺2,500分の1地形図を利用して作成したものである。（承認番号）６都市基交著第39号
（承認番号）６都市基街都第103号、令和６年６月５日

八王子都市計画生産緑地地区計画図

〔八王子市決定〕

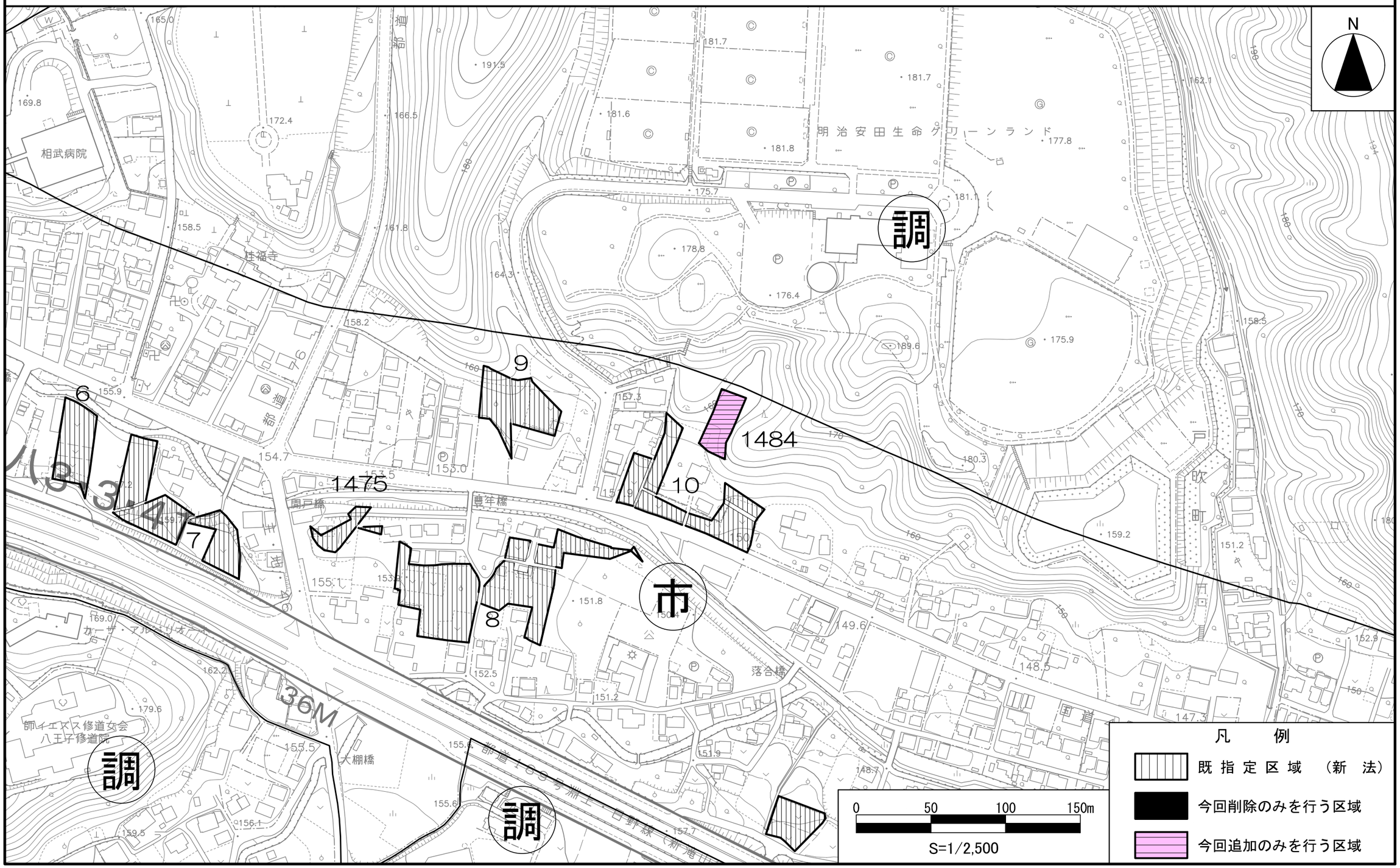

この地図は、東京都知事の承認を受けて、東京都縮尺2,500分の1地形図を利用して作成したものである。（承認番号）６都市基交著第39号
（承認番号）６都市基街都第103号、令和６年６月５日