諮問第 15 号資料

八王子都市計画下水道の変更について

（八王子市決定）

八王子都市計画道路 3･4･63 号館町谷野線の変更に伴う区域区分変更により、八王子都市計画下水道の排水区域（元八王子町三丁目、廿里町の各一部）の変更を行う。

八王子都市計画下水道の変更（八王子市決定）

都市計画八王子市公共下水道を次のように変更する。

2　排水区域

名　称	面　積	備　　考
八王子市公共下水道	新　約8,763ha 旧　約8,762ha	（合流・分流式汚水） 新　約8,763ha 旧　約8,762ha （合流・分流式雨水） 新　約8,785ha 旧　約8,784ha

「区域は、総括図表示のとおり」

理　　由

八王子都市計画道路3・4・63号館町谷野線の変更に伴う区域区分の変更により、八王子都市計画下水道の排水区域（元八王子町三丁目、廿里町の各一部）の変更を行う。

参考

新旧対照表
２　排水区域

名　称	新旧	面　積	備　　考
八王子市公共下水道	新	汚水 約8,763ha 雨水 約8,785ha	汚水 （分流式汚水） 秋川処理区　約4,620 ha 八王子第五元八王子排水区　約1,464 ha 雨水 （分流式雨水） 秋川処理区　約4,303 ha 城山川右岸第３排水区　約　11 ha
八王子市公共下水道	旧	汚水 約8,762ha 雨水 約8,784ha	汚水 （分流式汚水） 秋川処理区　約4,619 ha 八王子第五元八王子排水区　約1,463 ha 雨水 （分流式雨水） 秋川処理区　約4,302 ha 城山川右岸第３排水区　約　10 ha

八王子都市計画下水道八王子市公共下水道（汚水）　総括図　〔八王子市決定〕

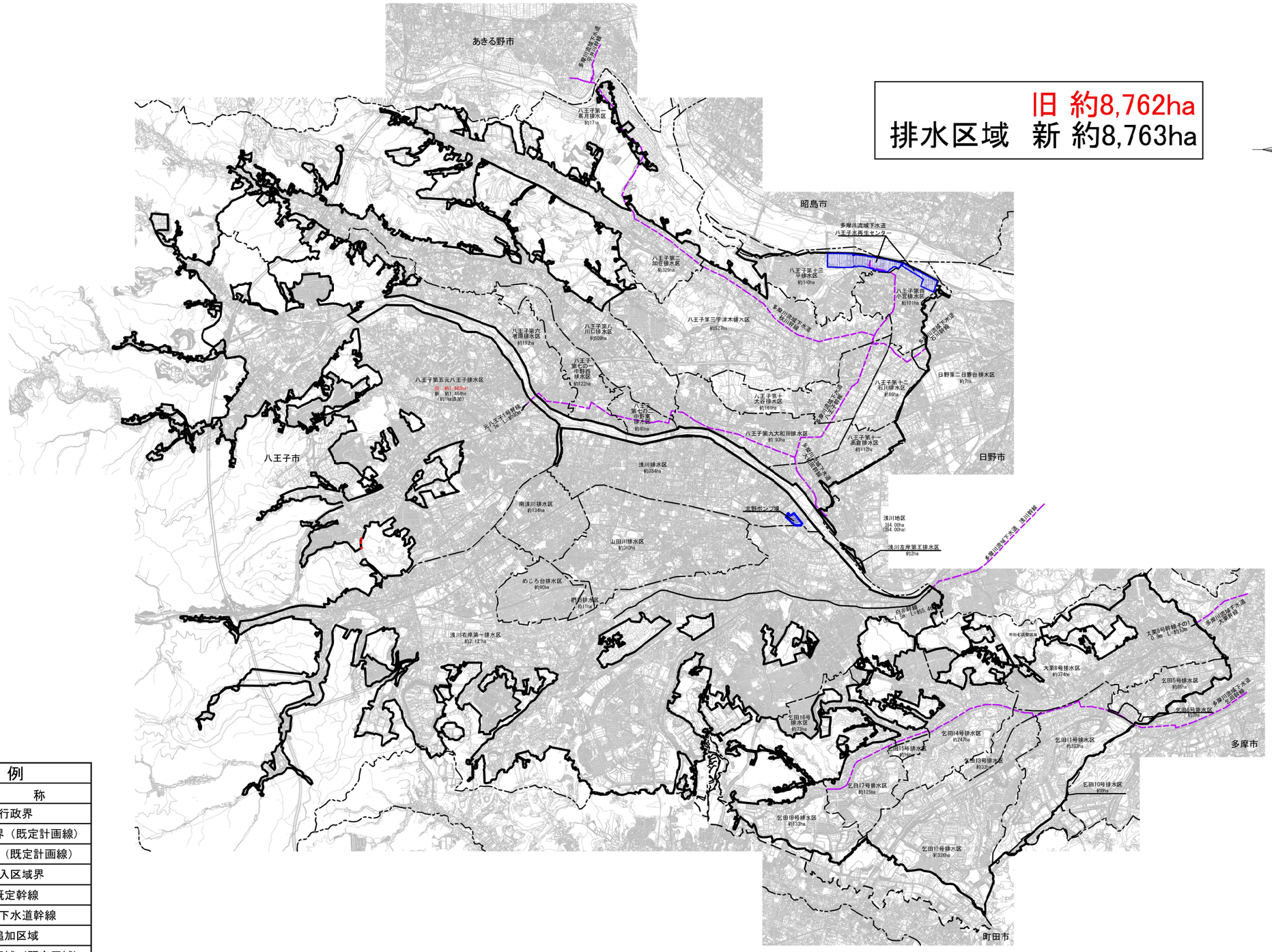

凡　例	
記　号	名　称
━ ━ ━	行政界
━━━	排水区域界（既定計画線）
━ ━ ━	排水区界（既定計画線）
┅┅┅	流入区域界
──→	既定幹線
┅┅→	流域下水道幹線
■	追加区域
□	ポンプ場区域（既定区域）
▨	処理場区域（既定区域）

この地図は、東京都知事の承認を受けて、東京都縮尺2，500分の1地形図を利用して作成したものである。（承認番号）5都市基交著第37号

八王子都市計画下水道八王子市公共下水道（汚水）　位置図　〔八王子市決定〕

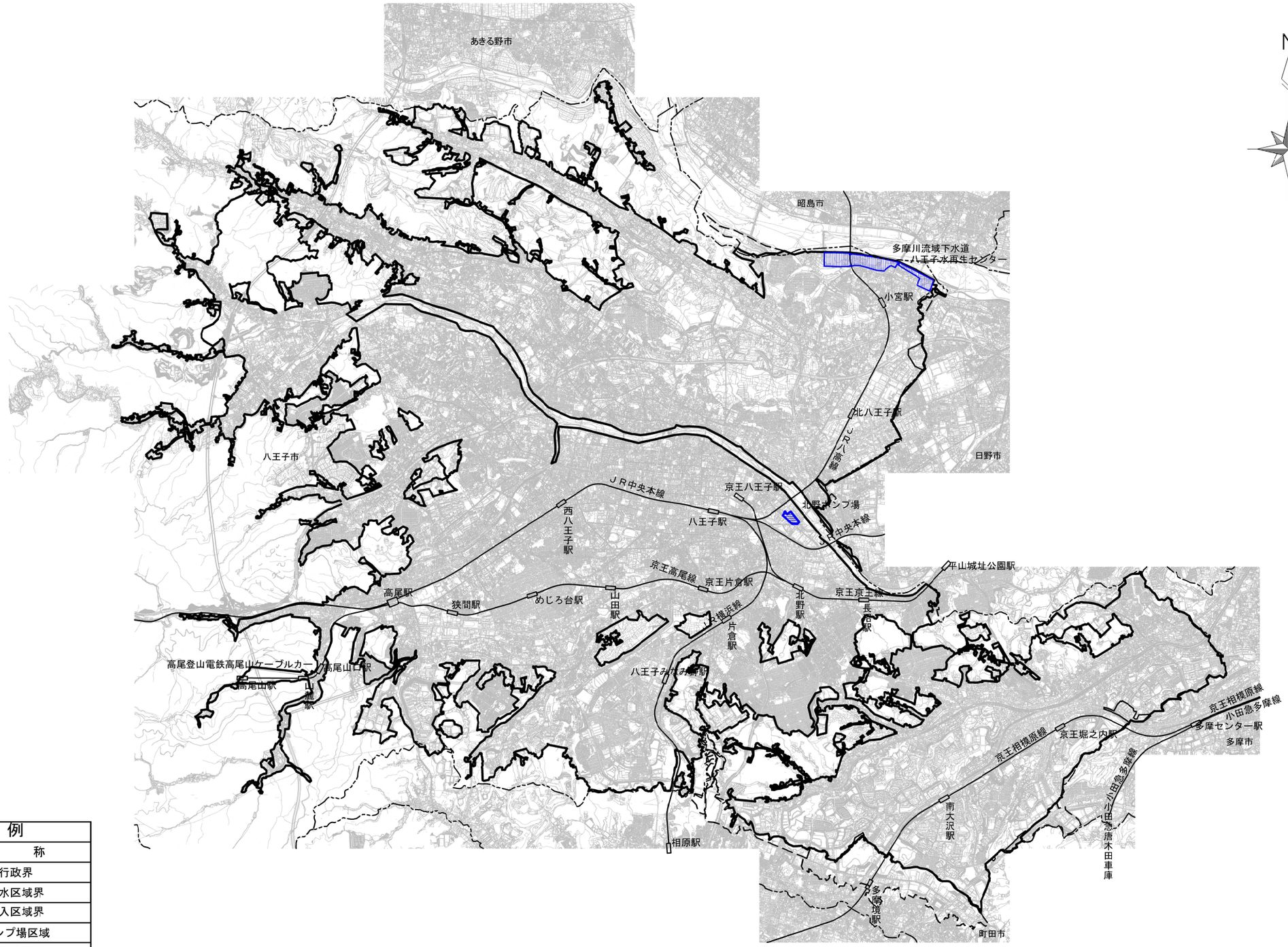

凡　例	
記　号	名　称
	行政界
	排水区域界
	流入区域界
	ポンプ場区域
	処理場区域
	鉄道・駅

この地図は、東京都知事の承認を受けて、東京都縮尺2，500分の1地形図を利用して作成したものである。（承認番号）5都市基交著第37号

八王子都市計画下水道八王子市公共下水道(汚水)　　参考図　　S=1:4,000

この地図は、東京都知事の承認を受けて、東京都縮尺2，500分の1地形図を利用して作成したものである。（承認番号）5都市基交著第37号

八王子都市計画下水道八王子市公共下水道（雨水）　総括図　〔八王子市決定〕

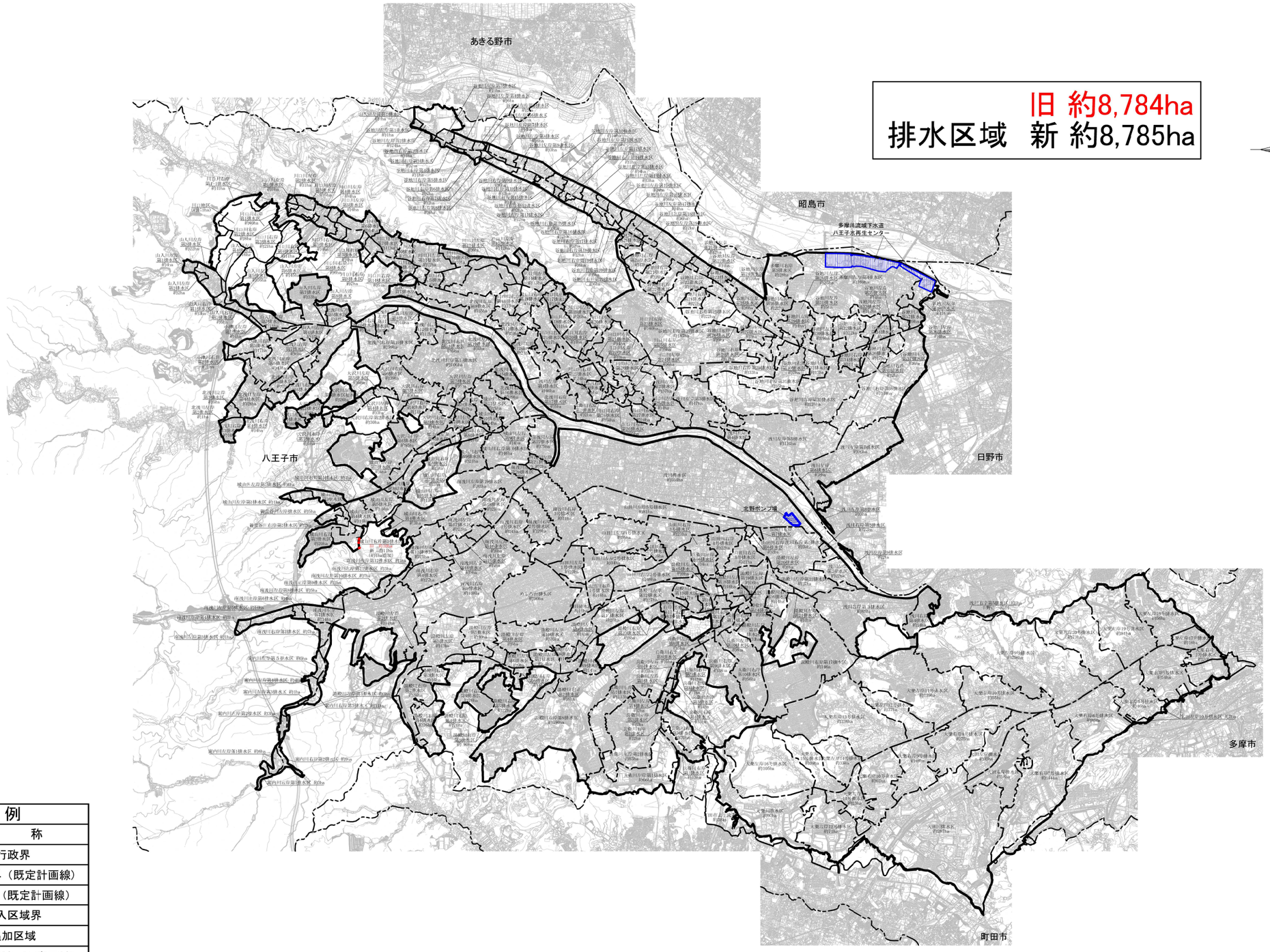

排水区域　旧 約8,784ha
新 約8,785ha

凡例	
記号	名称
	行政界
	排水区域界（既定計画線）
	排水区界（既定計画線）
	流入区域界
	追加区域
	ポンプ場区域（既定区域）
	処理場区域（既定区域）

この地図は、東京都知事の承認を受けて、東京都縮尺2，500分の1地形図を利用して作成したものである。（承認番号）5都市基交著第37号

八王子都市計画下水道八王子市公共下水道（雨水）　位置図　〔八王子市決定〕

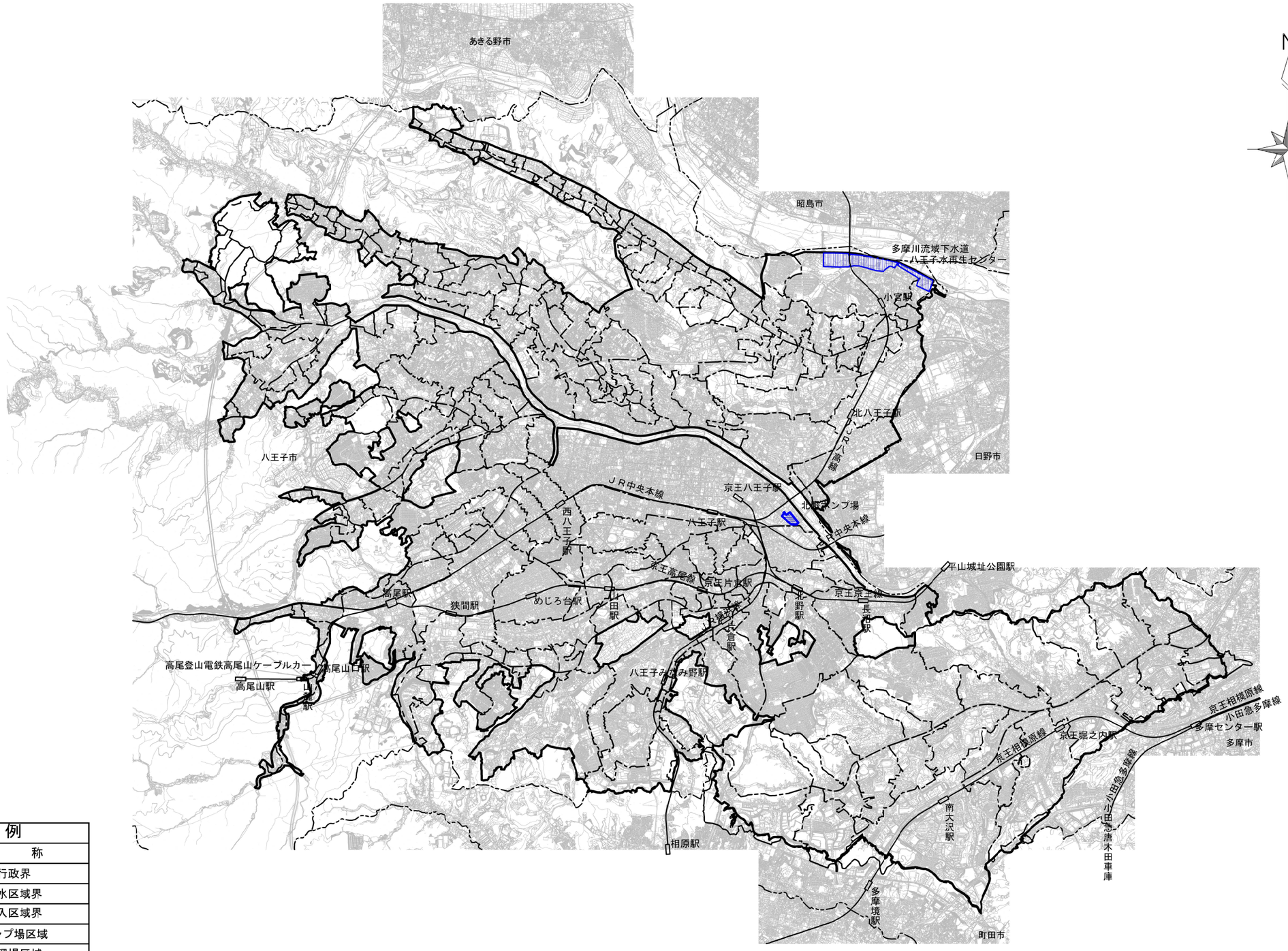

凡　例	
記　号	名　称
━ ━ ━	行政界
━━━	排水区域界
━ ━ ━	流入区域界
▭	ポンプ場区域
▭	処理場区域
═▭═	鉄道・駅

この地図は、東京都知事の承認を受けて、東京都縮尺2，500分の1地形図を利用して作成したものである。（承認番号）5都市基交著第37号

八王子都市計画下水道八王子市公共下水道(雨水)　　参考図　　S=1:4,000

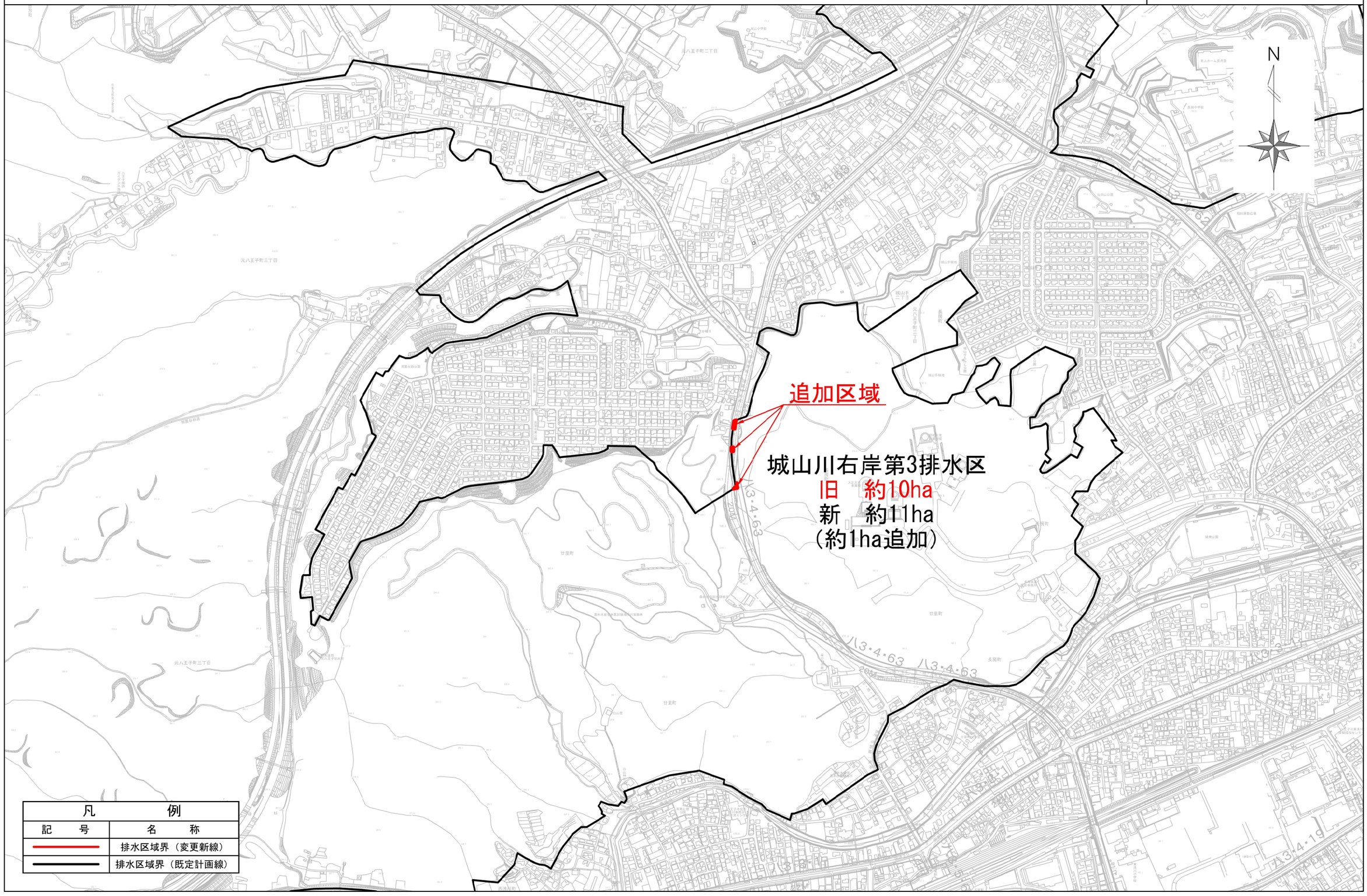

この地図は、東京都知事の承認を受けて、東京都縮尺2，500分の1地形図を利用して作成したものである。（承認番号）5都市基交著第37号