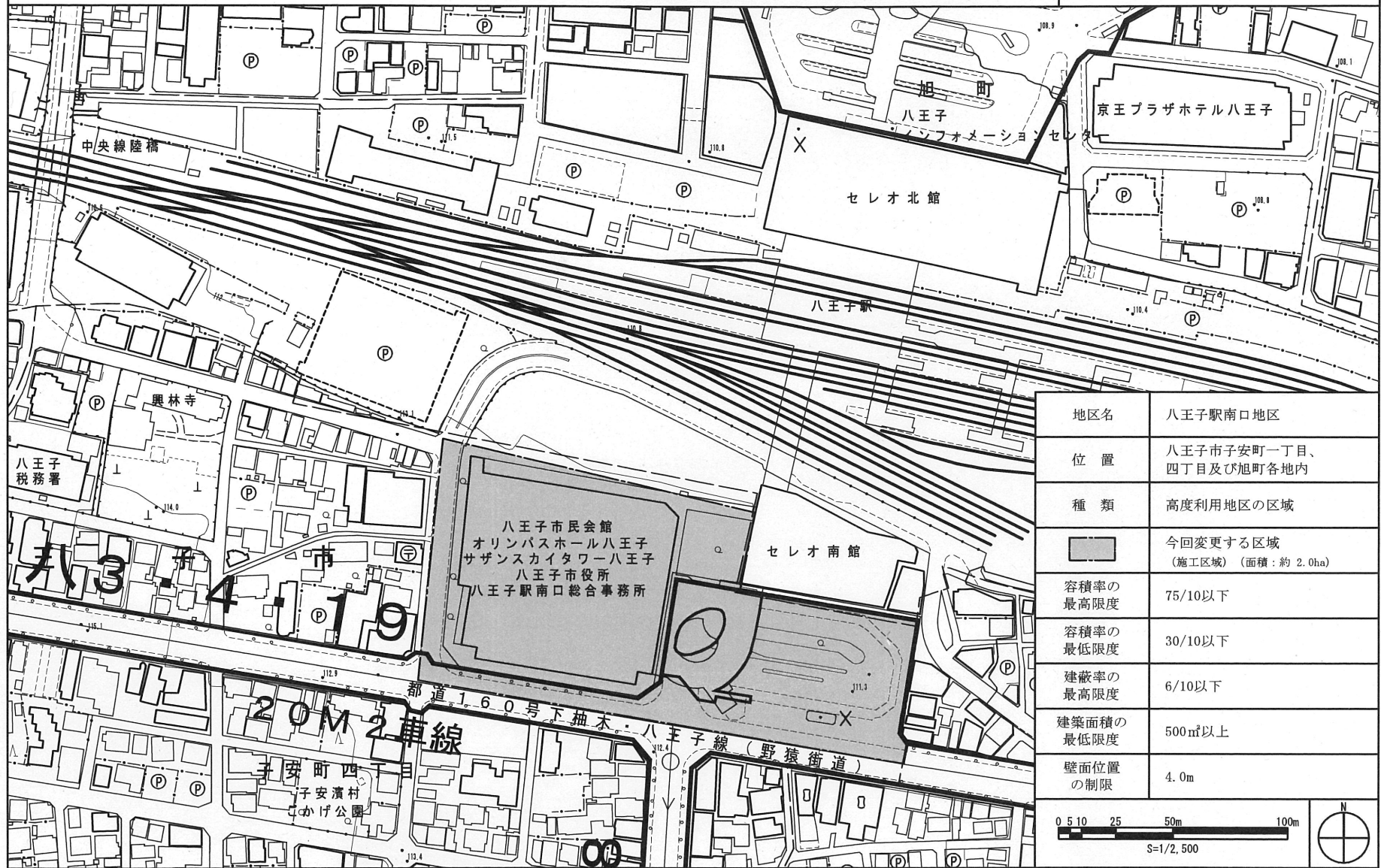




八王子都市計画高度利用地区 計画図(1) 位置及び区域

[八王子市決定]



地区名	八王子駅南口地区
位置	八王子市子安町一丁目、 四丁目及び旭町各地内
種類	高度利用地区の区域
	 今回変更する区域 (施工区域) (面積: 約 2.0ha)
容積率の 最高限度	75/10以下
容積率の 最低限度	30/10以下
建蔽率の 最高限度	6/10以下
建築面積の 最低限度	500㎡以上
壁面位置 の制限	4.0m
0 5 10 25 50m 100m S=1/2,500	
	

「この地図は、東京都知事の承認を受けて、東京都縮尺2,500分の1地形図を使用して作成したものである。

(承認番号) 31都市基街都第197号、令和元年11月7日

(承認番号) 31都市基交著第190号、(承認番号) 31都市基交都第32号、令和元年10月29日」