

# 4 統計データ

※統計データは、通学区域に含まれる町丁目全域の数字を含めています。

※割合・構成比の数値は、小数点以下第2位を四捨五入しているため、合計しても100%にならない場合があります。

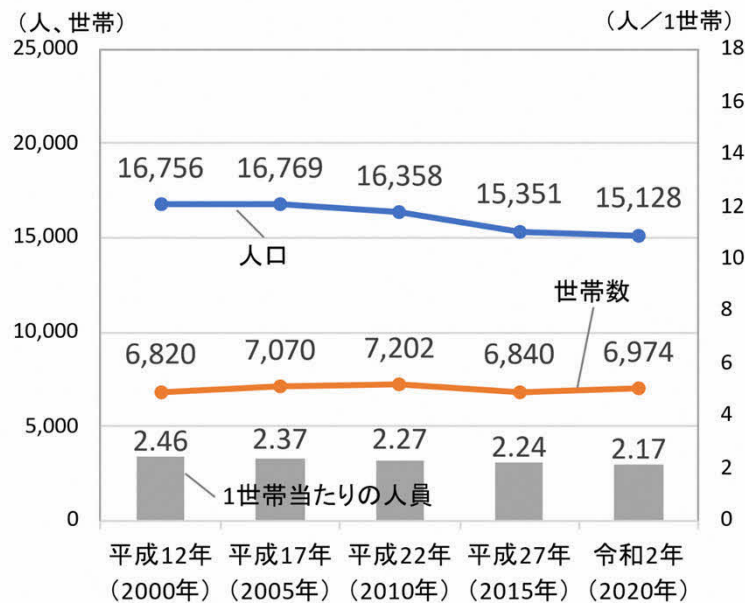
(参考)長房中学校区の通学区域

城山手一丁目全域、城山手二丁目全域

長房町59~77、87、89~372、376~405、557、567、573、581、588、633~649、687、691~1480、1583~1590、1603~1619、1621~1832

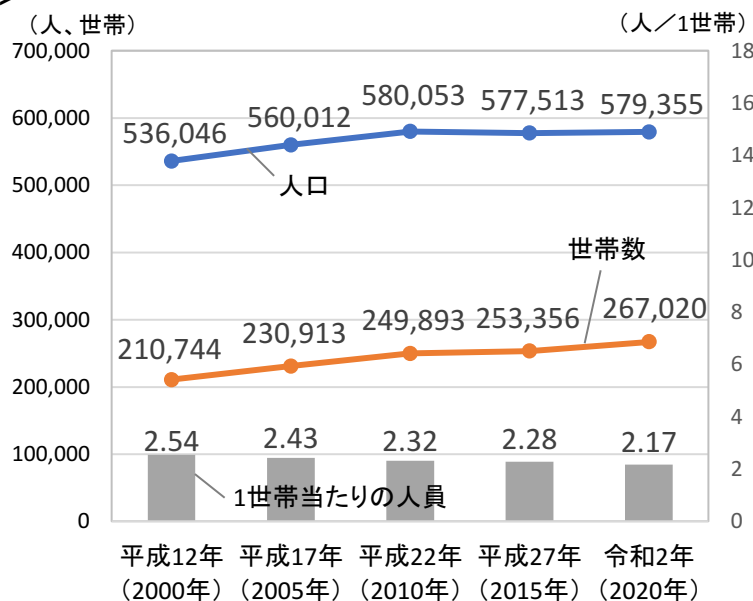
## ■ 人口・世帯数・1世帯当たりの人員の推移

### <長房中学校区>



出典:国勢調査をもとに作成

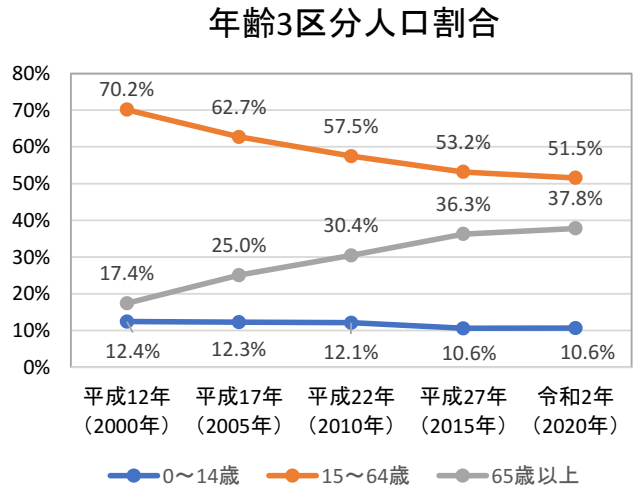
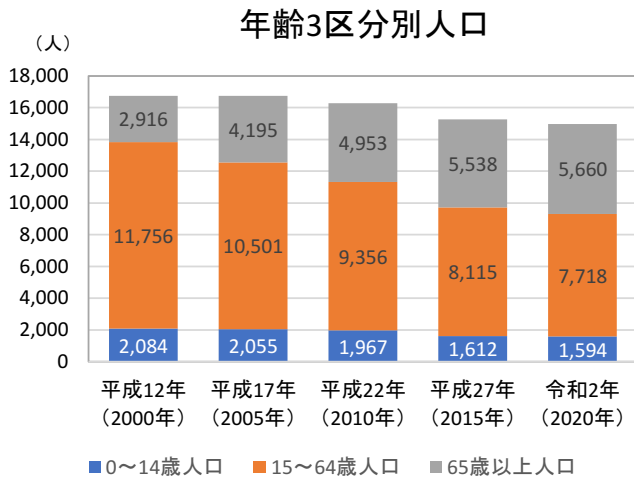
### <八王子市全域>



出典:国勢調査をもとに作成

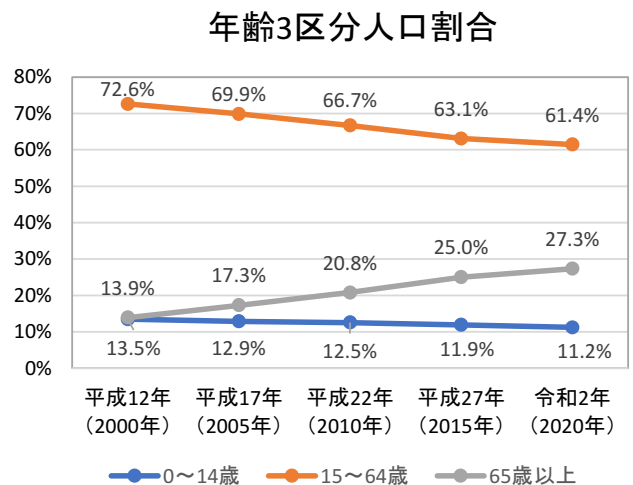
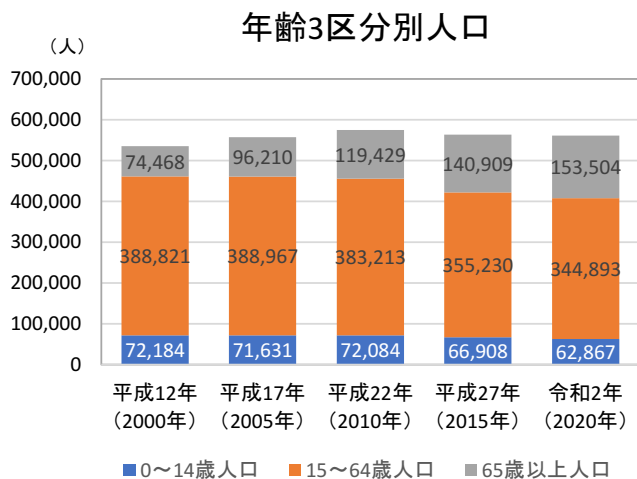
# ■ 人口構成(年齢3区分別人口)

## <長房中学校区>



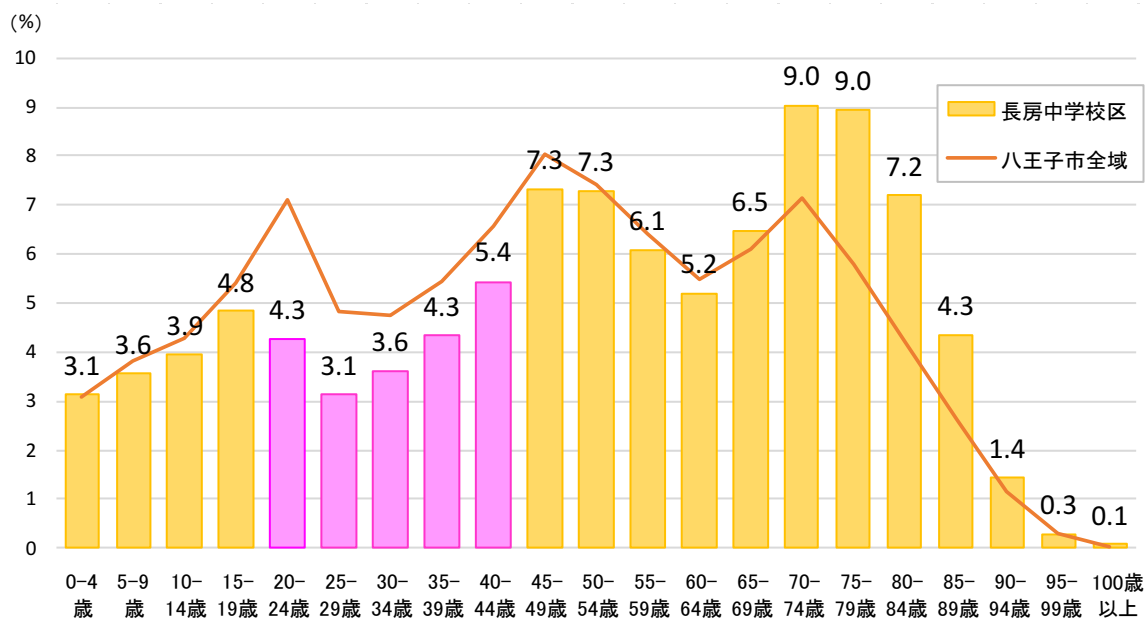
出典: 国勢調査をもとに作成  
※年齢不詳を含まない

## <八王子市全域>



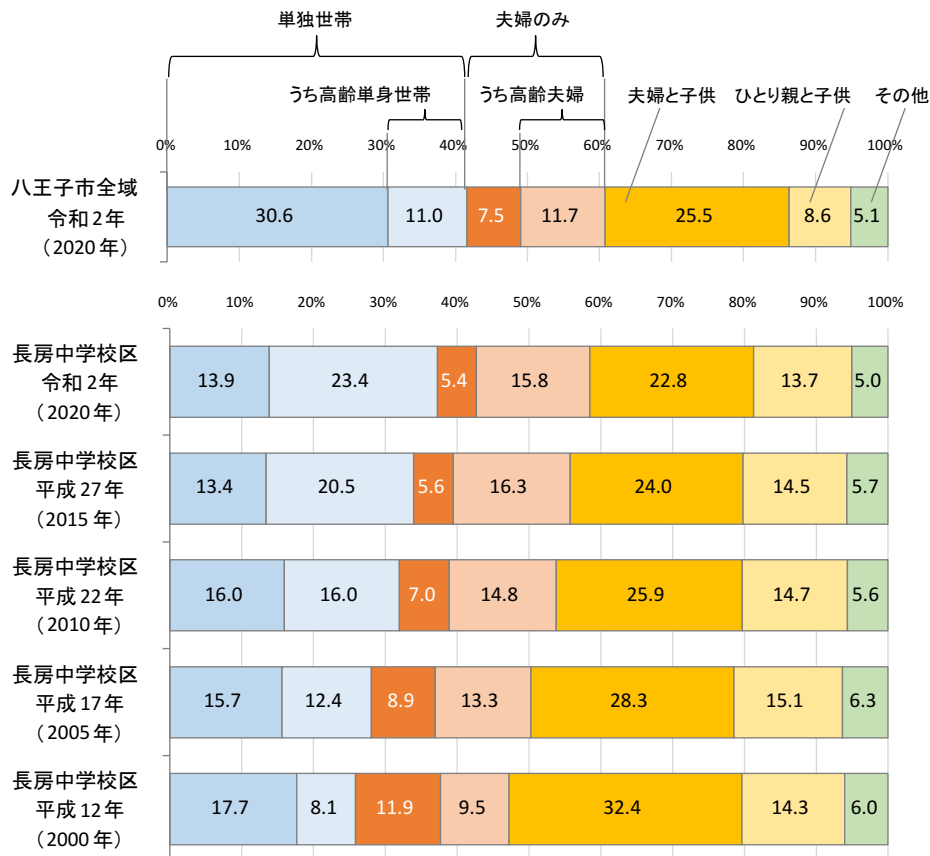
出典: 国勢調査をもとに作成  
※年齢不詳を含まない

## ■ 人口構成(5歳階級別人口構成)



出典：令和2年国勢調査をもとに作成  
※年齢不詳を含まない

## ■ 世帯の家族類型(構成比)

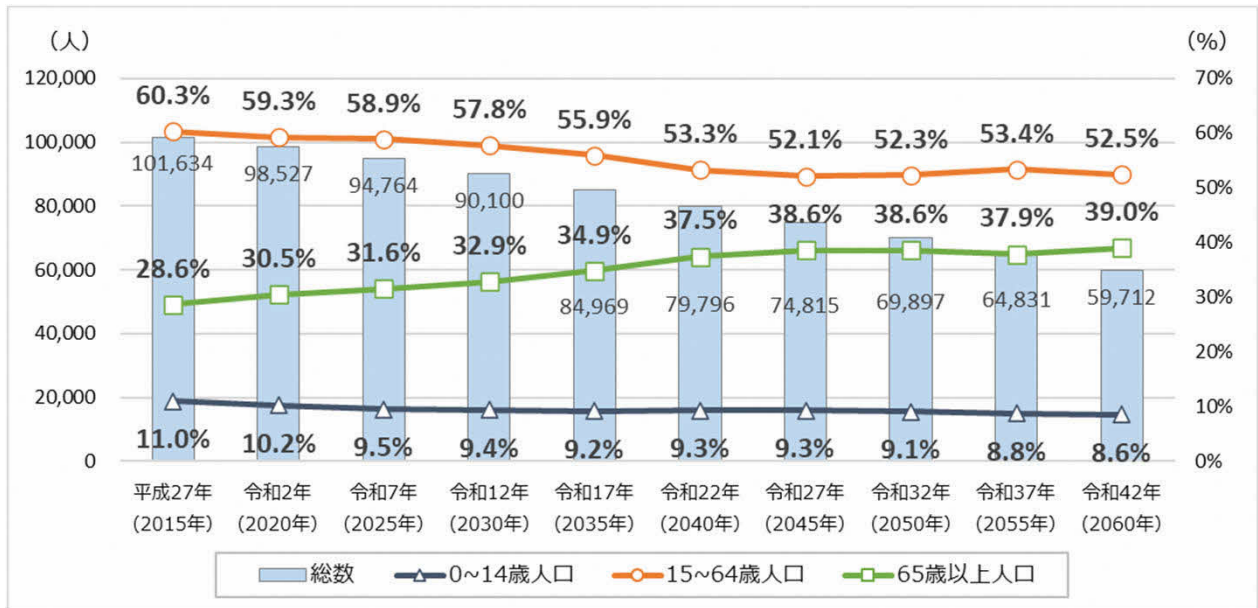
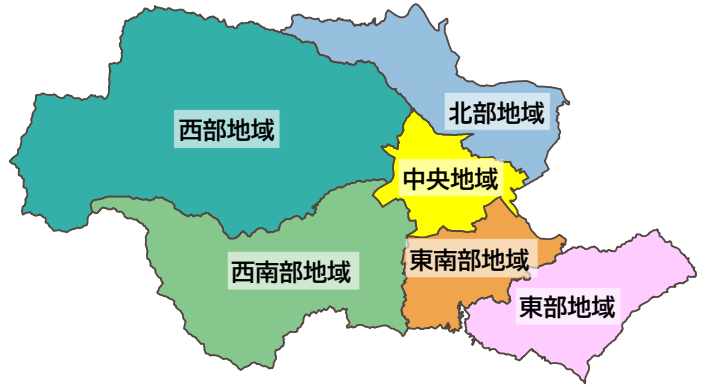


出典：国勢調査をもとに作成

# ■ 将来人口推計、将来の人口構造

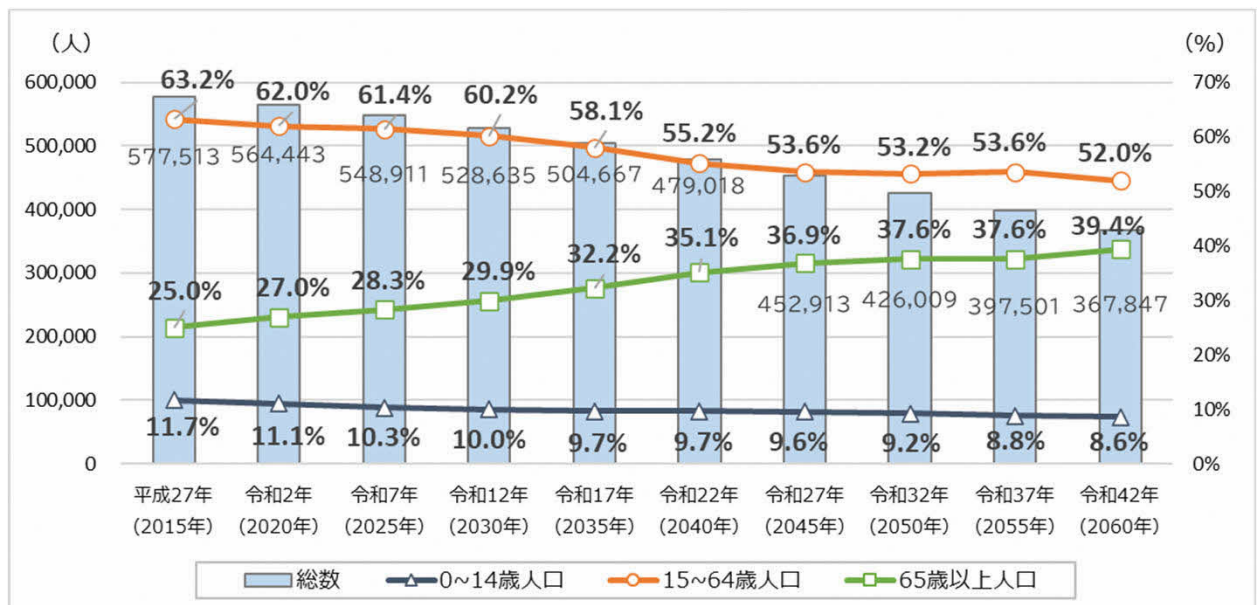
## <西南部地域>

※西南部地域とは、本市の特長を活かしたまちづくりをすすめる観点から、市域を中央地域、北部地域、西部地域、西南部地域、東南部地域、東部地域の6つに区分したうちの一つ。



出典:「八王子市まち・ひと・しごと創生総合戦略(2020改定版)」シミュレーション1をもとに作成

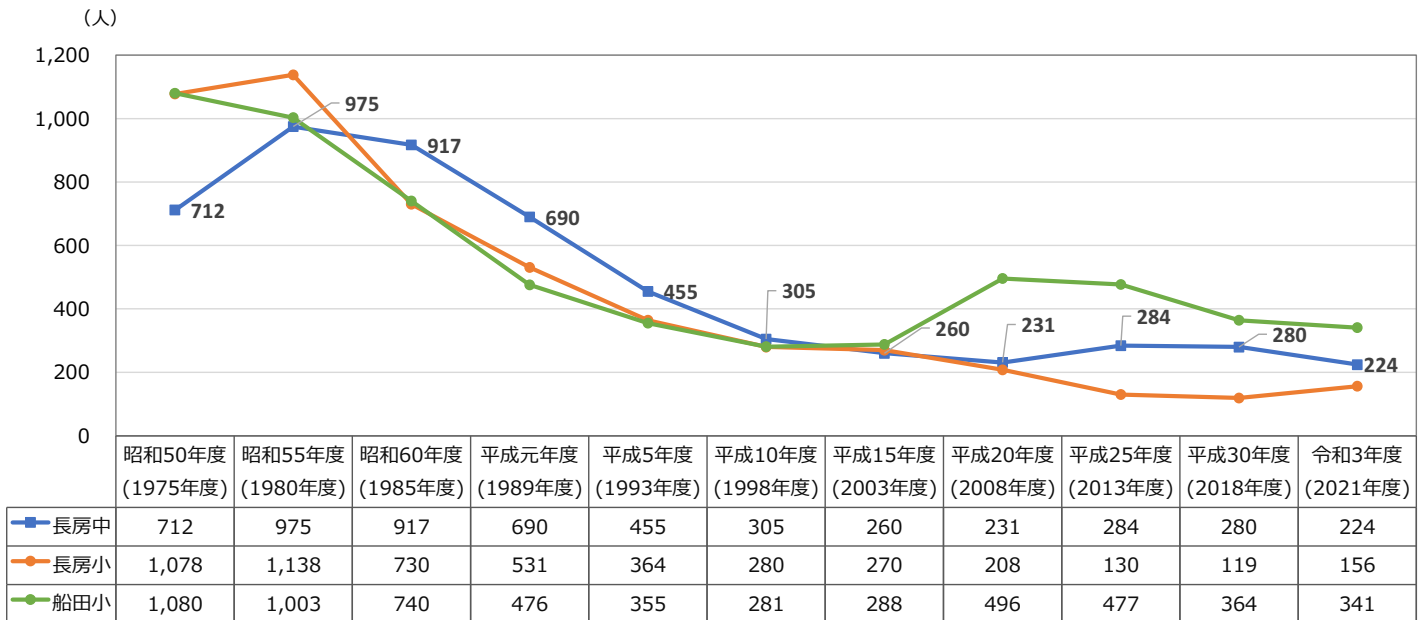
## <八王子市全域>



出典:「八王子市まち・ひと・しごと創生総合戦略(2020改定版)」シミュレーション1をもとに作成

## ■ 児童数・生徒数の推移

### <長房中学校区>



各年度5月1日現在

出典:「はちおうじの教育統計(平成22年度(2010年度)、令和3年度(2021年度))」をもとに作成