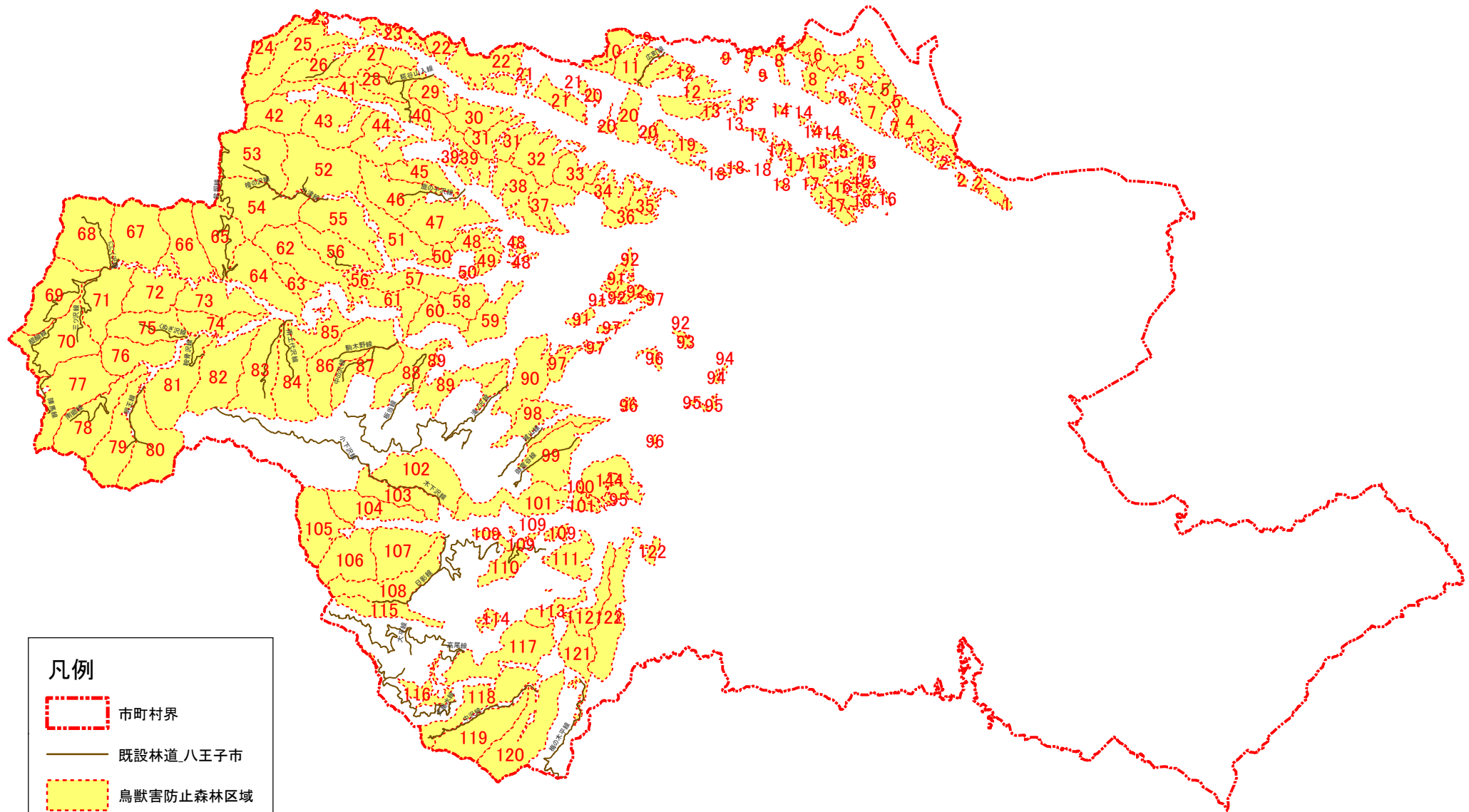





八王子市森林整備計画概要図 (2) (鳥獣害防止森林区域)

1:90,000
(縮尺はA4判印刷時)



凡例

-  市町村界
-  既設林道 八王子市
-  鳥獣害防止森林区域

この地図は、国土地理院長の承認（平成24関公第269号）を得て作成した東京都地形図（S=1:2,500）を使用（6都市基交第2158号）して作成したものである。無断複製を禁ずる。

0 1,000 2,000 4,000
メートル