

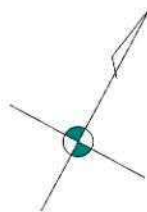
私所有の下記土地と隣接する八王子市道路交通部・水循環部所管市有地との境界について
本境界図のとおり合意する。

立会い場所・土地の地番	土地所有者 住所 氏名 印	立会年月日	合意年月日
		平成 年 月 日	平成 年 月 日
		平成 年 月 日	平成 年 月 日
		平成 年 月 日	平成 年 月 日

1.5cm以上の余白
をとること。

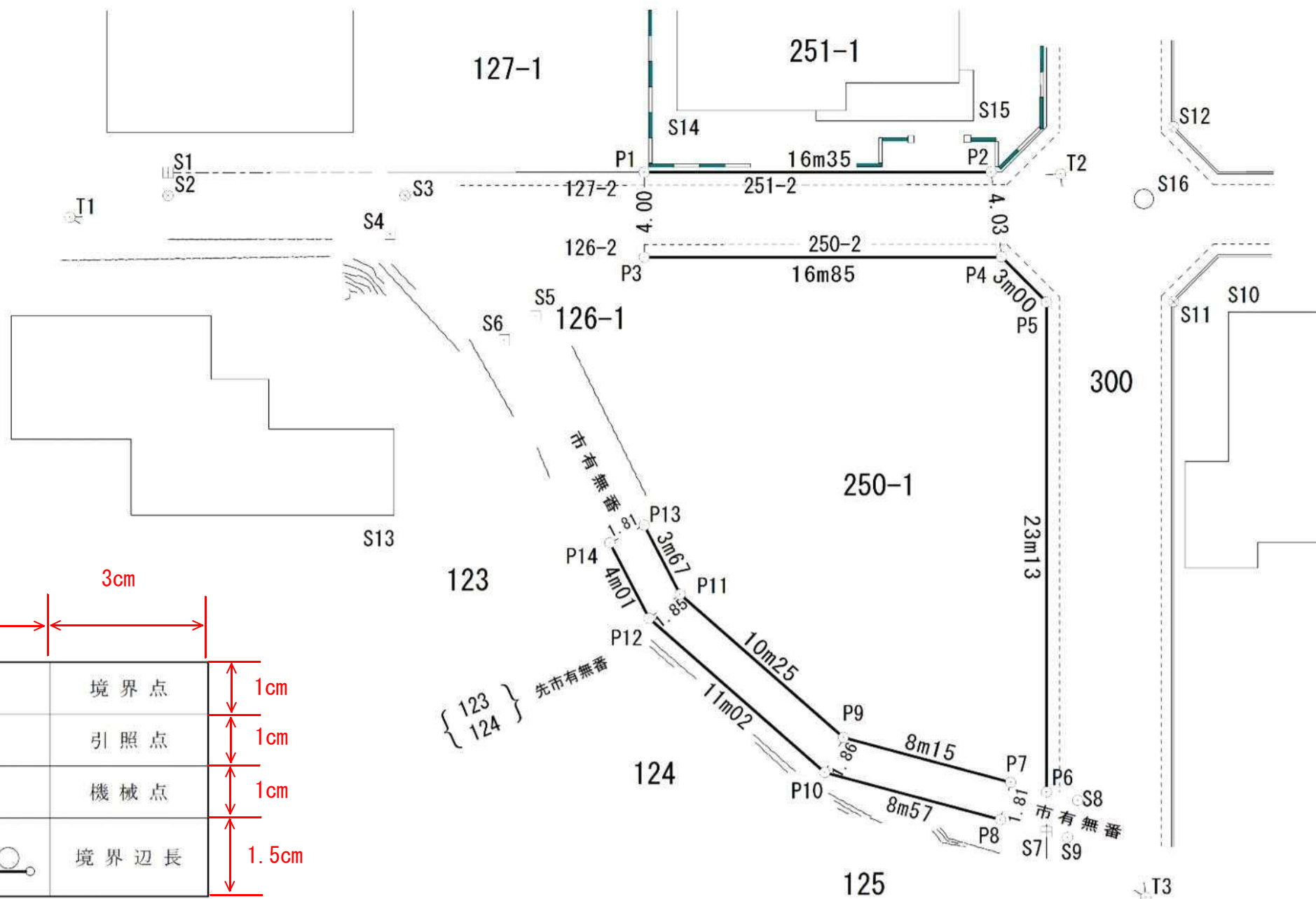
8cm程度

2.5cm以上



座標一覧表

点名	X座標	Y座標	備考
P1	502.120	527.077	市金属標 ☑
P2	502.129	543.435	市金属標 ☑
P3	498.116	527.080	市金属標 ☑
P4	498.128	543.932	市金属標 ☑
P5	496.007	546.055	市金属標 ☑
P6	472.875	546.055	市金属標 ☑
P7	473.330	544.356	木杭
P8	471.573	543.885	木杭
P9	475.440	536.478	市石標 ☑
P10	473.793	535.598	市石標 ☑
P11	482.199	528.767	市石標 ☑
P12	481.057	527.310	市石標 ☑
P13	485.458	527.077	木杭
P14	484.621	525.462	木杭
S1	502.101	504.624	民石標 田
S2	501.011	504.624	金属鋳
S3	501.019	515.792	金属鋳
S4	499.200	515.083	民石標 田
S5	495.342	521.951	市石標 ☑
S6	494.221	520.484	市石標 ☑
S7	470.992	546.055	民石標 田
S8	472.482	547.520	計算点
S9	470.725	547.049	計算点
S10	495.539	554.634	建物角
S11	496.012	552.056	金属鋳
S12	504.257	552.056	金属鋳
S13	485.933	515.273	建物角
S14	505.036	528.641	建物角
S15	504.531	542.605	タタキ角
S16	501.066	551.038	汚水人孔蓋刻み
T1	500.000	500.000	金属鋳
T2	502.040	546.720	金属鋳
T3	467.902	550.736	金属鋳



凡	記号	名称	寸法
	○ Pn	境界点	1cm
	S n	引照点	1cm
	⊗ T n	機械点	1cm
例	○—○m—○	境界辺長	1.5cm

種別		土地境界図	
縮尺	1/250		
土地の所在・地番	八王子市〇〇町〇丁目〇〇〇番〇ほか		
立会	平成	年	月 日
測量	平成	年	月 日
申請人 (土地の所有者)	株式会社 〇〇〇〇〇 代表取締役 〇〇〇〇		
作成者	八王子市〇〇町〇-〇-〇 土地家屋調査士 〇〇〇〇 朱印 登録 東京第〇〇〇〇号		

1・2・5地区見本

1.5cm以上の余白をとること。

座 標 一 覧 表

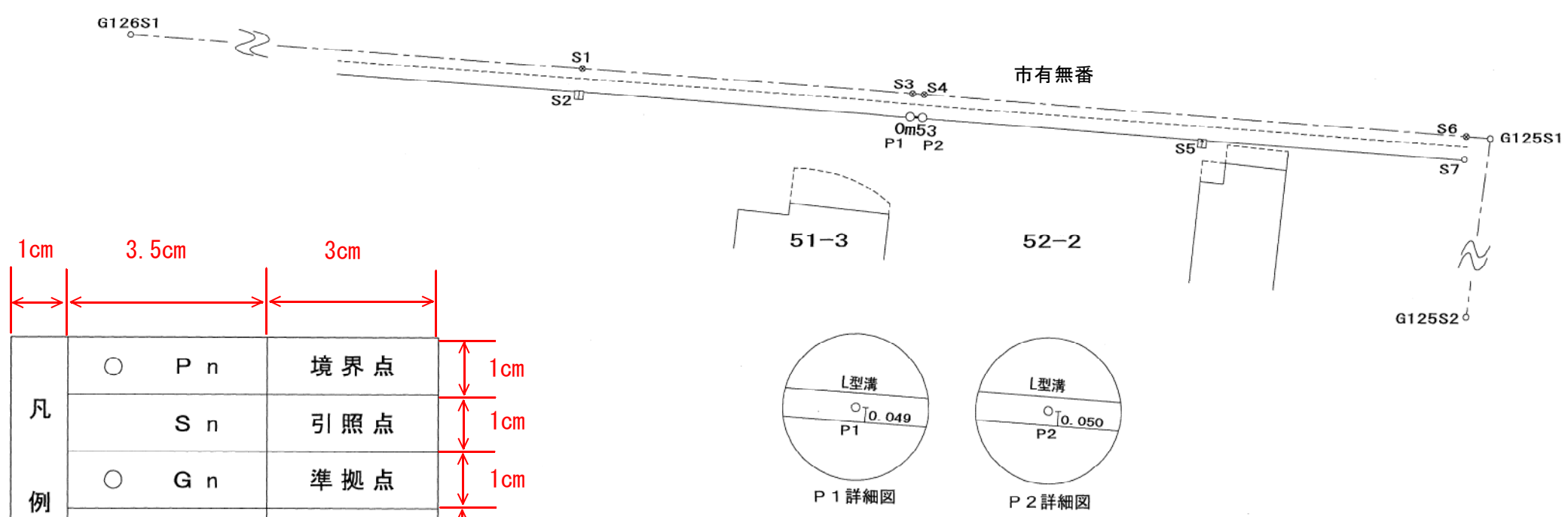
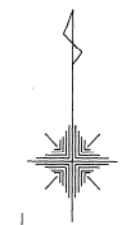
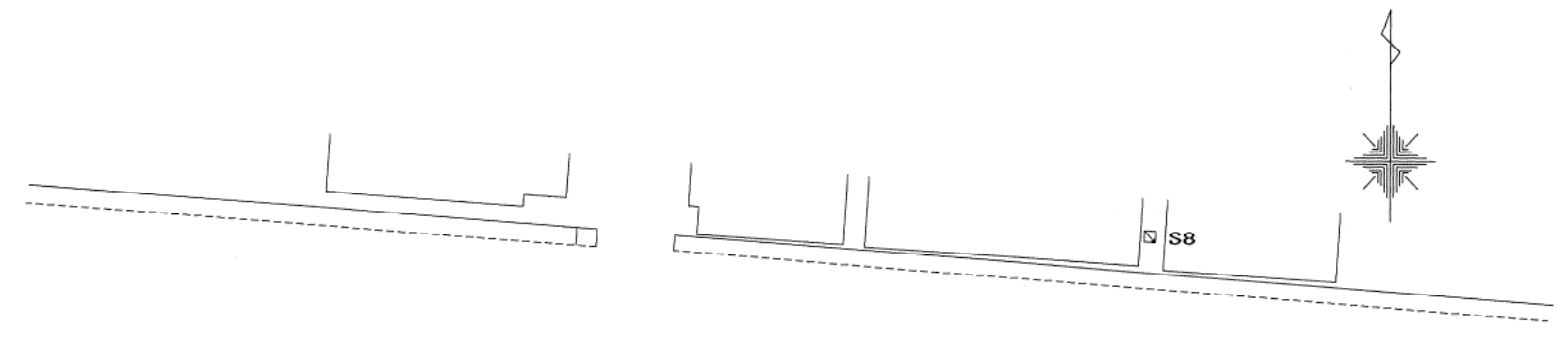
測 点 名	X 座 標	Y 座 標	備 考
P1	-37854.176	-45148.494	民金属標 (↑)
P2	-37854.215	-45147.959	刻 印
S1	-37852.120	-45162.878	鉄
S2	-37853.107	-45163.017	民金属標 (□)
S3	-37853.186	-45148.389	鉄
S4	-37853.217	-45147.886	鉄
S5	-37855.113	-45135.664	民金属標 (↑)
S6	-37854.953	-45124.082	鉄
S7	-37855.953	-45124.160	計 算 点
S8	-37843.996	-45122.976	民金属標 (↙)
G125S1	-37855.033	-45123.029	鑄鉄杭
G125S2	-37928.782	-45132.809	鑄鉄杭
G126S1	-37848.447	-45213.170	鑄鉄杭

私所有の下記土地と隣接する八王子市道路交通部・水循環部所管市有地との境界について本境界図のとおり合意する。

立会い場所・土地の地番	土地所有者・住所・氏名・印	立会年月日	合意年月日
八王子市〇〇町 52番2		平成27年 5月15日	平成 年 月 日
八王子市〇〇町 51番3		平成27年 5月16日	平成 年 月 日

2.5cm以上

8cm程度



凡 例	記号	説明	寸法
凡	○ P n	境界点	1cm
	○ S n	引照点	1cm
	○ G n	準拠点	1cm
例	○ ○ m ○ ○	境界辺長	1.5cm

10cm	
種 別	土地境界図
縮 尺	1/250
土地の 所在・地番	八王子市〇〇町52番2ほか
立 会	平成27年 5月15日 平成27年 5月16日
測 量	平成27年 5月20日
申請人 (土地の所有者)	八王子 太郎
作成者	朱印