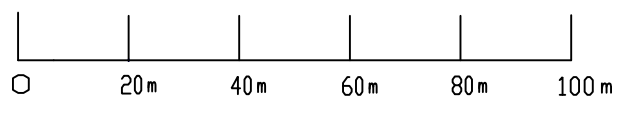
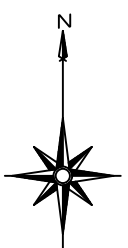
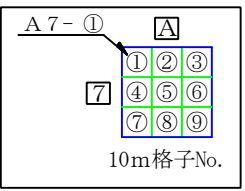


- 凡例
- 調査対象地
 - 30m格子
 - 単位区画(10m格子)
- 下図(配置図等)
※八王子市より受領した電子データに1/5~1/6の仮測量(一部の敷地境界及び建物)を経て中外テクノスが修正した。
- 調査地点(表層:複数地点採取混合)
 - 調査地点(表層、配管下、樹下、ビット下等:1地点採取)



調査地点図