

八王子市 用途地域(変更箇所)

八王子霊園

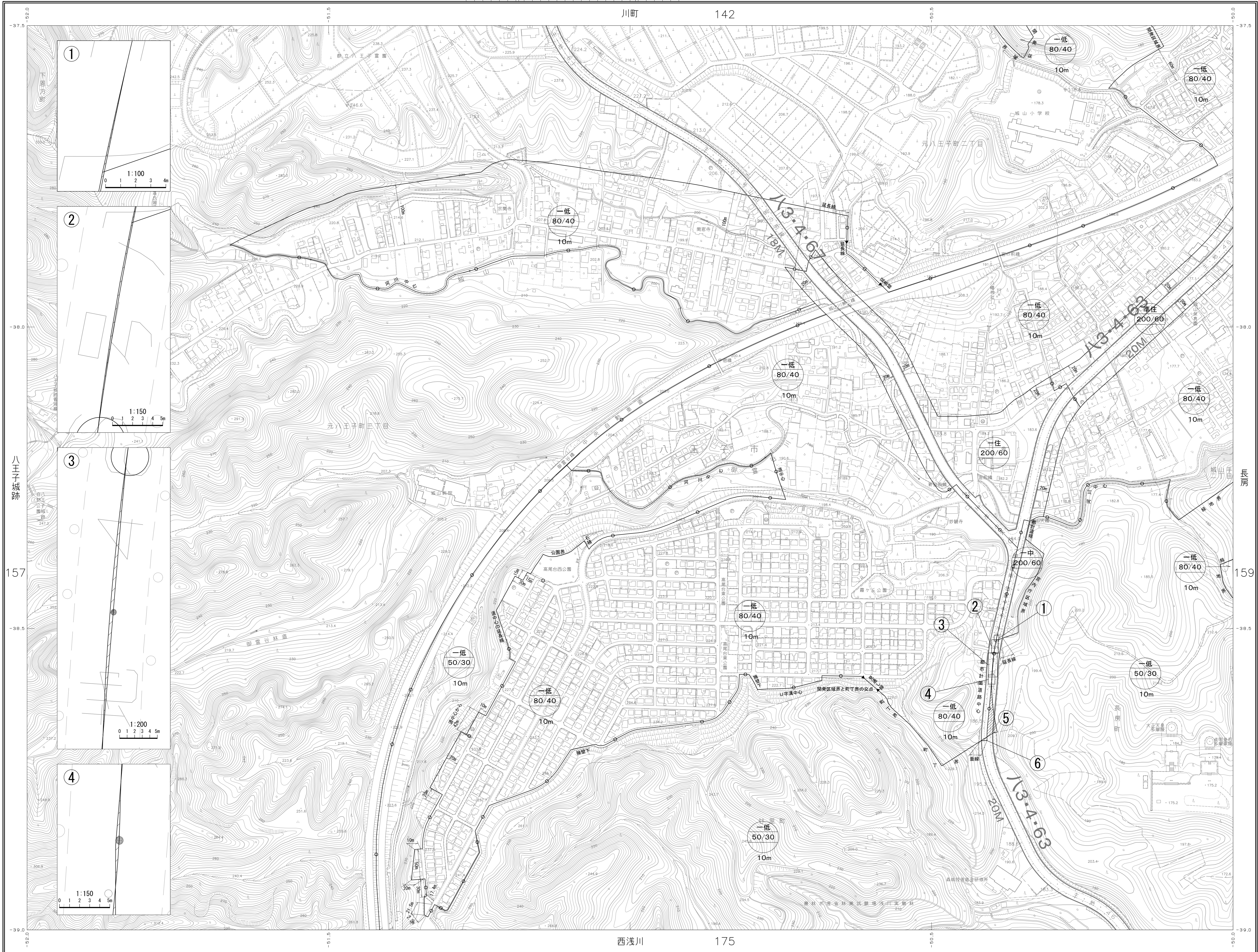
八王子都市計画用途地域(八王子決定)計画図 158
[参考] 八王子都市計画高度地区(八王子決定)計画図

1:2,500 [参考] 八王子都市計画防火地域及び準防火地域(八王子決定)計画図
32-10 (IX-LC27-3) [H28・3・14] (道路網図作成年月日)

東京都 八王子市
下湯方 32-4 川町 32-5 元八王子 33-1
八王子編 32-9 長原 33-6
新富原 32-14 西浅川 32-15 高尾 33-11

凡例

普通道路 △25.0 屋敷3角地
 △25.0 屋敷4角地
 △25.0 屋敷5角地
 △25.0 屋敷6角地
 △25.0 屋敷7角地
 △25.0 屋敷8角地
 △25.0 屋敷9角地
 △25.0 屋敷10角地
 △25.0 屋敷11角地
 △25.0 屋敷12角地
 △25.0 屋敷13角地
 △25.0 屋敷14角地
 △25.0 屋敷15角地
 △25.0 屋敷16角地
 △25.0 屋敷17角地
 △25.0 屋敷18角地
 △25.0 屋敷19角地
 △25.0 屋敷20角地
 △25.0 屋敷21角地
 △25.0 屋敷22角地
 △25.0 屋敷23角地
 △25.0 屋敷24角地
 △25.0 屋敷25角地
 △25.0 屋敷26角地
 △25.0 屋敷27角地
 △25.0 屋敷28角地
 △25.0 屋敷29角地
 △25.0 屋敷30角地
 △25.0 屋敷31角地
 △25.0 屋敷32角地
 △25.0 屋敷33角地
 △25.0 屋敷34角地
 △25.0 屋敷35角地
 △25.0 屋敷36角地
 △25.0 屋敷37角地
 △25.0 屋敷38角地
 △25.0 屋敷39角地
 △25.0 屋敷40角地
 △25.0 屋敷41角地
 △25.0 屋敷42角地
 △25.0 屋敷43角地
 △25.0 屋敷44角地
 △25.0 屋敷45角地
 △25.0 屋敷46角地
 △25.0 屋敷47角地
 △25.0 屋敷48角地
 △25.0 屋敷49角地
 △25.0 屋敷50角地
 △25.0 屋敷51角地
 △25.0 屋敷52角地
 △25.0 屋敷53角地
 △25.0 屋敷54角地
 △25.0 屋敷55角地
 △25.0 屋敷56角地
 △25.0 屋敷57角地
 △25.0 屋敷58角地
 △25.0 屋敷59角地
 △25.0 屋敷60角地
 △25.0 屋敷61角地
 △25.0 屋敷62角地
 △25.0 屋敷63角地
 △25.0 屋敷64角地
 △25.0 屋敷65角地
 △25.0 屋敷66角地
 △25.0 屋敷67角地
 △25.0 屋敷68角地
 △25.0 屋敷69角地
 △25.0 屋敷70角地
 △25.0 屋敷71角地
 △25.0 屋敷72角地
 △25.0 屋敷73角地
 △25.0 屋敷74角地
 △25.0 屋敷75角地
 △25.0 屋敷76角地
 △25.0 屋敷77角地
 △25.0 屋敷78角地
 △25.0 屋敷79角地
 △25.0 屋敷80角地
 △25.0 屋敷81角地
 △25.0 屋敷82角地
 △25.0 屋敷83角地
 △25.0 屋敷84角地
 △25.0 屋敷85角地
 △25.0 屋敷86角地
 △25.0 屋敷87角地
 △25.0 屋敷88角地
 △25.0 屋敷89角地
 △25.0 屋敷90角地
 △25.0 屋敷91角地
 △25.0 屋敷92角地
 △25.0 屋敷93角地
 △25.0 屋敷94角地
 △25.0 屋敷95角地
 △25.0 屋敷96角地
 △25.0 屋敷97角地
 △25.0 屋敷98角地
 △25.0 屋敷99角地
 △25.0 屋敷100角地

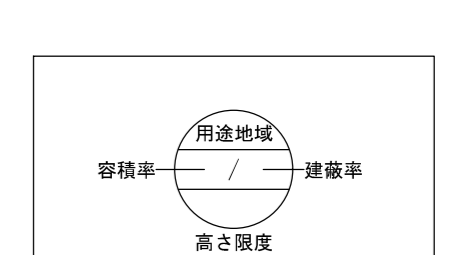


平成10年別冊 平成10年修正 平成21年修正 平成26年修正
1. 平成24年11月編成途中写真
2. 平成26年7月現在写真
この測量成果は、国土院院長の承認を経て関係官署の測量成果を使用したものである(測量番号) 平成24第2269号
この地図は、東京都知事の承認を受けて、変更後幅尺、50分の1の地形図を利用して作成したものである。無断複製を禁ず。
(測量番号) 1都庁測量第40号 (測量番号) 2都庁測量第87号、令和3年第10号
(測量番号) 2都庁測量第110号、令和2年第22号

作成者 東京都都市整備局 株式会社ミッドマップ東京

番号	変更前					変更後					特別用途	
	用途	建蔽	容積	敷地	高さ	用途	建蔽	容積	敷地	高さ		
①	一中	60	200	—	—	一低	40	80	—	10	1高	—
②	一低	30	50	—	10	一低	40	80	—	10	1高	—
③	一低	40	80	—	10	一低	30	50	—	10	1高	—
④	一低	30	50	—	10	一低	40	80	—	10	1高	—
⑤	一低	40	80	—	10	一低	30	50	—	10	1高	—
⑥	一低	30	50	—	10	一低	40	80	—	10	1高	—

- 1 座標系は、平成10年国土交通省告示第9号の座標系による平面座標系の東京座標系
- 2 投影は、横メルカトル投影
- 3 平面座標系は、従来測地系で、内国計測の外測に準拠(ネオメトリ単位、尺略: Y軸、横軸: X軸、Y軸、方角の単位: 0.5キロメートル)
- 4 高さ(メトリ単位)の基準は、東京湾平均海面(「」)
- 5 方位角の単位は、2メートル
- 6 方位(方位の方向)と方位(方位の北の方向)は、下辺内図の中央の方位線を中心として、上辺内図の方位(方位)、方位(方位)の方向
- この場合、方位・方位は、30°単位の内割り、10°単位で表示

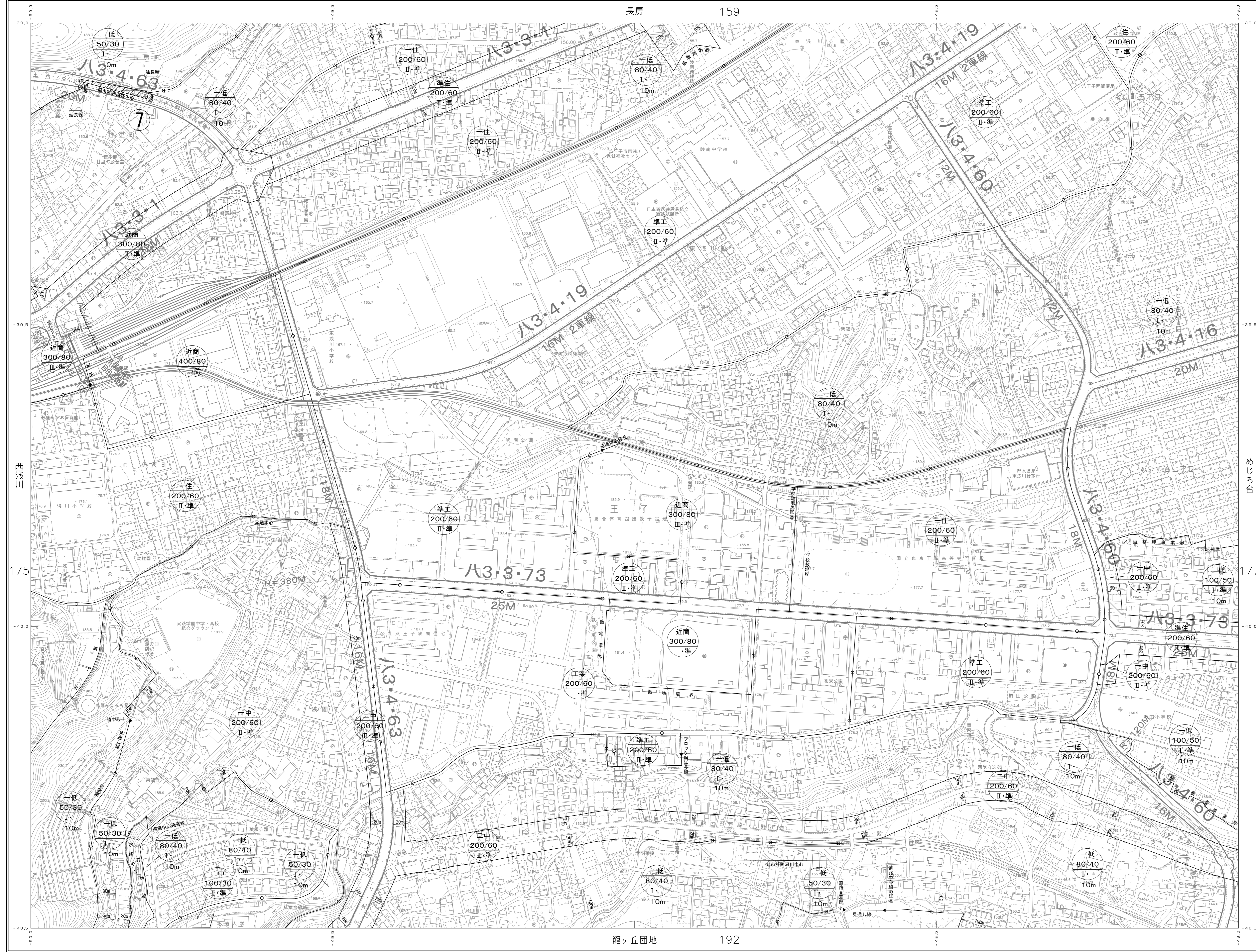


八王子市 用途地域（変更箇所図）

八王子都市計画用途地域（八王子決定）計画図 176
 [参考] 八王子都市計画高度地区（八王子決定）計画図
 [参考] 八王子都市計画防火地域及び準防火地域（八王子決定）計画図
 1 : 2,500
33-11 (IX-LC37-2) H28-3-14 H29-3-14 (道路網図作成年月日)

高尾

東京都 八王子市
 西浅川 八王子市
 長房 八王子市
 西八王子 八王子市



凡例

■ 用途地域
 ■ 一低
 ■ 一住
 ■ 準工
 ■ 近商
 ■ 二中
 ■ 工業
 ■ 一中
 ■ 一低

● 高度地区
 ● 一級
 ● 二級

■ 防火地域
 ■ 第一種
 ■ 第二種
 ■ 第三種

■ 道路
 ■ 幹線
 ■ 支線
 ■ 歩道

○ 公園
 ○ 第一種
 ○ 第二種

○ 施設
 ○ 小学校
 ○ 中学校
 ○ 幼稚園
 ○ 保育園
 ○ 児童館
 ○ 公民館
 ○ 図書館
 ○ 博物館
 ○ 体育館
 ○ 公会堂
 ○ 老人ホーム
 ○ 福祉センター

○ 河川
 ○ 川
 ○ 池

○ 境界
 ○ 市界
 ○ 町界
 ○ 区界
 ○ 大字界

平成10年別当
 平成16年修正
 平成21年修正
 平成26年修正

1. 平成24年11月最終空中写真
 2. 平成25年7月最終航空写真

この図面は、国土利用計画法の承認を受けて作成されたものである。
 この図面は、東京都特許庁の承認を受けて、東京都計2,500分の1の地形図を利用して作成されたものである。無断複製を禁ずる。
 (承認番号) 3都特発特許第40号 (承認番号) 3都特発特許第87号、令和2年6月10日
 (承認番号) 2都特発特許第110号、令和2年8月21日

東京都都市整備局
 株式会社マップ東京

- 7 方面北(方面の経線の上方)に示す各標本の方位は、真方位の2°
- 8 標本に対する方位の真方位(磁気方位)は、「2010年地磁気異常一覽図(国土地理院)」で、西偏約了10°
- 9 東京都公共施設等への施設立入は禁ずる。

番号	変更前							変更後							
	用途	建蔽	容積	敷地	高さ	外壁	特別	用途	建蔽	容積	敷地	高さ	外壁	特別	
⑦	一低	40	80	-	10	-	1高	一低	30	50	-	10	-	1高	-