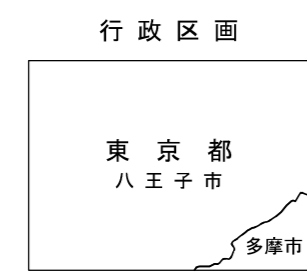


八王子都市計画図 (八王子市決定)

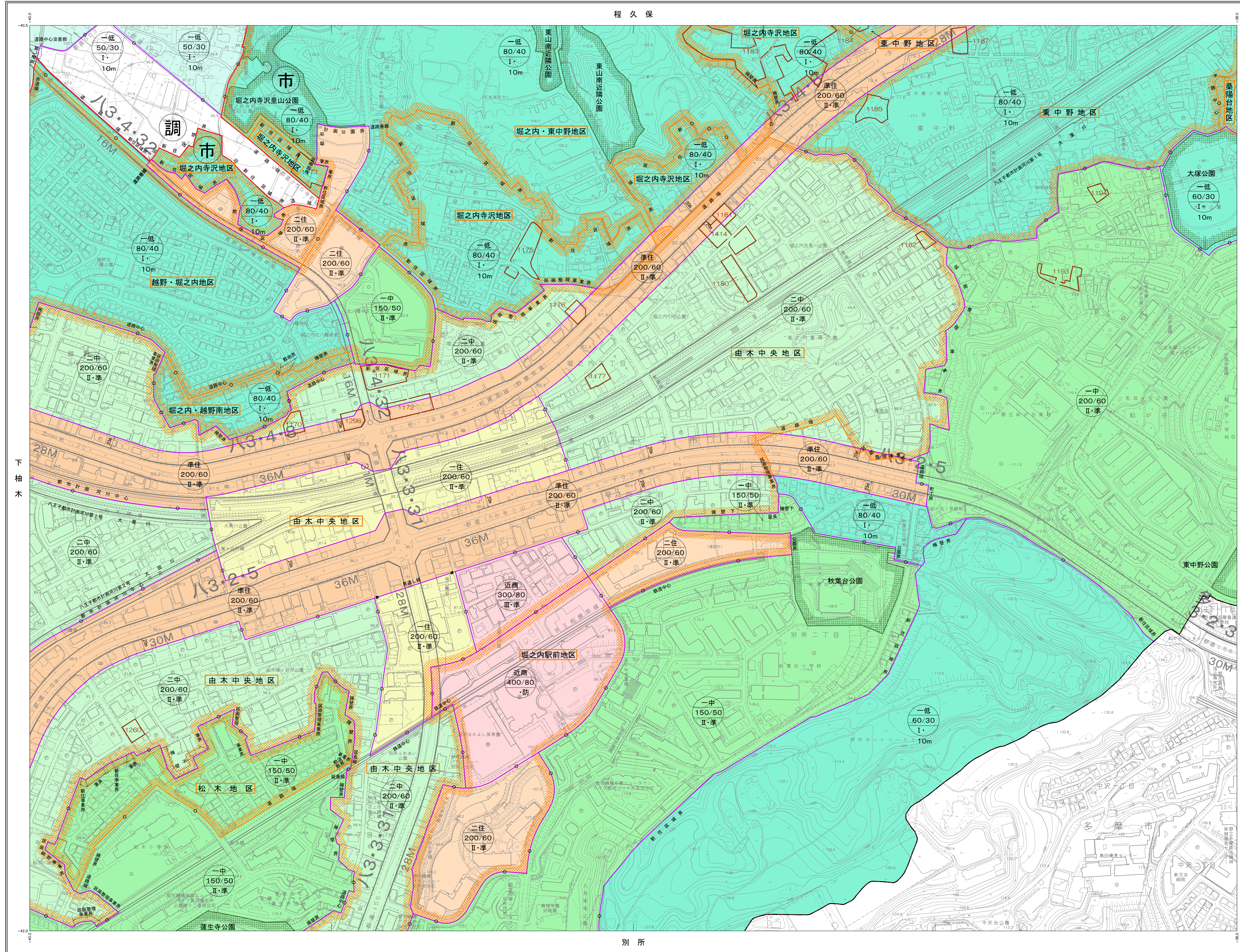
09L030 平山	09L001 程久保	09L002 百草留地
09L004 下柚木	09L003 堀之内	09L005 松が谷
09L002 南大沢	09L001 別所	鶴伏

09LD303




堀之内

1:2,500 東京都地形図
34-16 (IX-LD30-3)



図面番号
八王子市 09LD303

09L0302	09L001	09L001
09L0304	09L004	09L003
09L0302	09L012	09L017
09L0304	09L014	09L013
09L0301	09L020	09L021
09L0301	09L022	09L023
09L0301	09L024	09L025
09L0301	09L026	09L027
09L0301	09L028	09L029
09L0301	09L030	09L031
09L0301	09L032	09L033
09L0301	09L034	09L035
09L0301	09L036	09L037
09L0301	09L038	09L039
09L0301	09L040	09L041
09L0301	09L042	09L043



凡例

[Red outline]	市街化区域・市街化調整区域界
[Light green]	第一種低層住居専用地域(市街化区域)
[Light blue]	第一種低層住居専用地域(調整区域)
[Light green]	第二種低層住居専用地域
[Light green]	第一種中高層住居専用地域(市街化区域)
[Light green]	第一種中高層住居専用地域(調整区域)
[Light green]	第二種中高層住居専用地域
[Light yellow]	第一種住居地域
[Light yellow]	第二種住居地域
[Light yellow]	近隣商業地域
[Light yellow]	商業地域
[Light yellow]	準工業地域
[Light yellow]	工業地域
[Light yellow]	工業専用地域
[Light yellow]	工業地域・第一種特別工業地区
[Light yellow]	準工業地域・第二種特別工業地区
[Light yellow]	緑の街・容積率及び高度地区界
[Red outline]	特定街区
[Red outline]	高度利用地区
[Red outline]	駐車場整備地区
[Red outline]	風致地区
[Red outline]	生産緑地地区
[Red outline]	都市計画道路
[Red outline]	都市高速鉄道
[Red outline]	都市計画河川
[Red outline]	一団地の住宅施設
[Red outline]	都市計画公園・緑地及び墓園
[Red outline]	下水道及びその他の処理場又は火葬場
[Red outline]	都市計画駐車場
[Red outline]	地域冷暖房施設
[Red outline]	地区計画区域
[Red outline]	特別緑地保全地区
[Red outline]	中心市街地環境整備区域
[Red outline]	土地区画整理事業区域(市街化調整区域に併設)
[Red outline]	用途地域
[Red outline]	緑の街
[Red outline]	高度地区
[Red outline]	容積率
[Red outline]	高度地区
[Red outline]	容積率
[Red outline]	高度地区

図面番号
八王子市 09LD303

この図面は平成14年国土交通省告示第9号の規定により作成されたものであり、(世帯別)に適用される。図面に表示してある数値はキロメートル単位の高さの基準は東京湾の平均海面(T.P.)である。等高線の等高距は5メートルである。東京府公共基準への照合立入は行わない。

「この図面は、東京都知事の承認を受けて、東京都縮尺2,500分の1地形図を利用して作成したものである。(承認番号)5都市基文案第24号(承認番号)5都市基街第54号、令和5年5月26日

堀之内

