

# 八王子都市計画図 (八王子市決定)

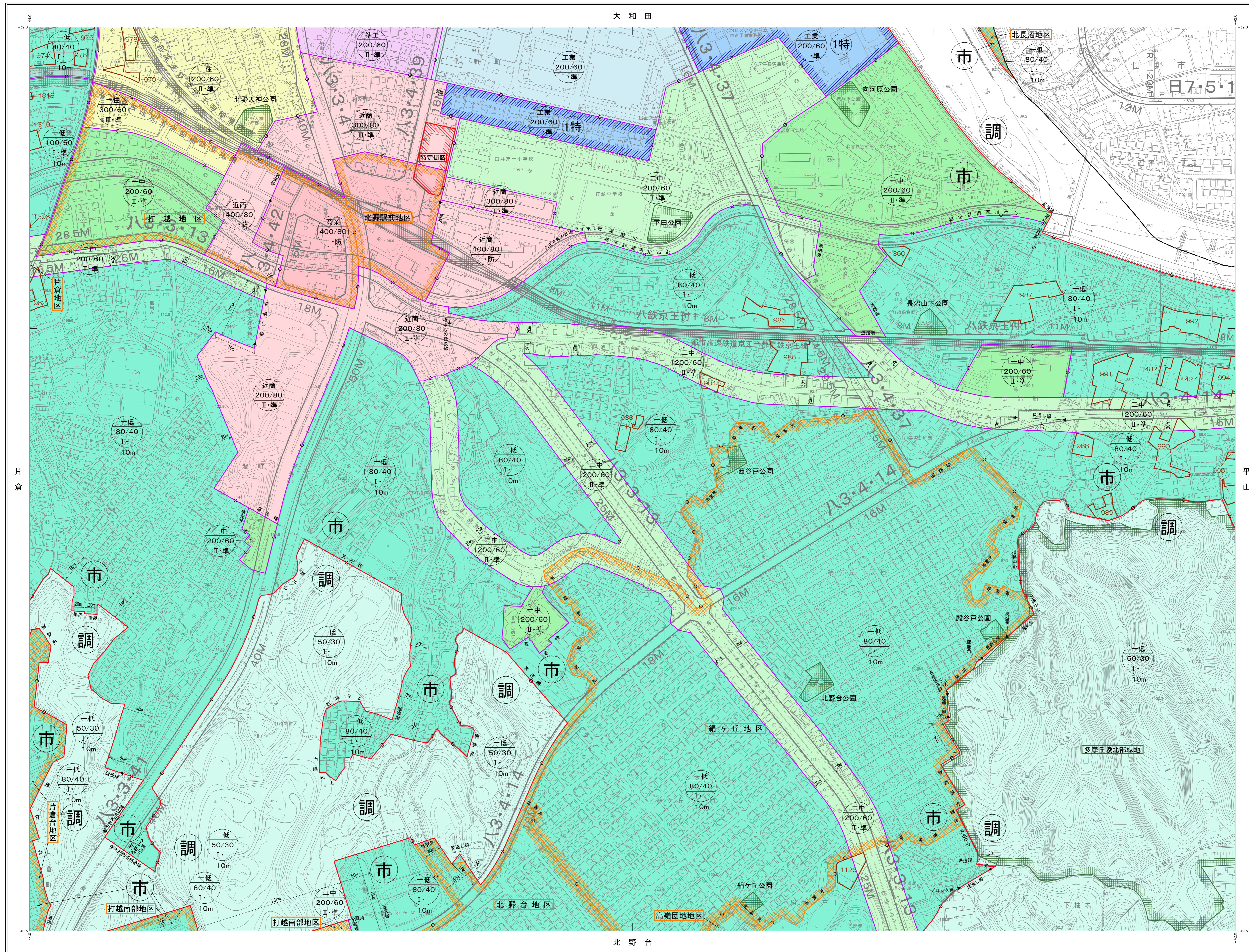
09LC391 八王子	09LC392 大和田	09LC393 豊田
09LC394 片倉	09LC395 北野	09LC396 平山
09LC397 宇津貫	09LC398 北野台	09LC399 下楠木

行政区域  
 日野市  
 東 武 都 八 王 子 市

09LC391


## 北 野

1:2,500 東京都地形図  
33-14 (IX-LC39-1)



図面番号  
八王子市 09LC391

09LC391	09LC392	09LC393	09LC394	09LC395	09LC396	09LC397	09LC398	09LC399
09LC391	09LC392	09LC393	09LC394	09LC395	09LC396	09LC397	09LC398	09LC399
09LC391	09LC392	09LC393	09LC394	09LC395	09LC396	09LC397	09LC398	09LC399
09LC391	09LC392	09LC393	09LC394	09LC395	09LC396	09LC397	09LC398	09LC399



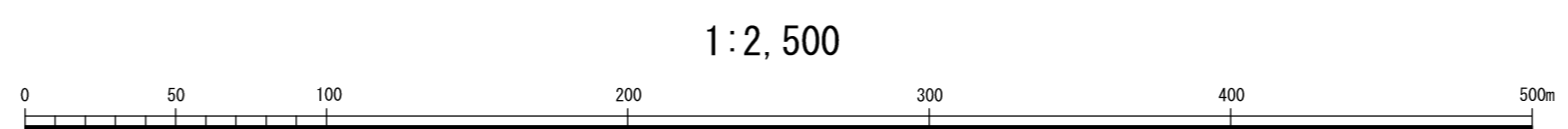
凡 例

- 市界区域・市界調整区域
- 第一種低層住居専用地域(市界区域)
- 第一種低層住居専用地域(調整区域)
- 第二種低層住居専用地域
- 第一種中高層住居専用地域(市界区域)
- 第一種中高層住居専用地域(調整区域)
- 第二種中高層住居専用地域
- 第一種住居地域
- 第二種住居地域
- 準住居地域
- 近隣商業地域
- 商業地域
- 準工業地域
- 工業地域
- 工業専用地域
- 工業地域・第一種特別工業地域
- 準工業地域・第二種特別工業地域
- 緑地帯・容積率及び高度地区界
- 特定街区
- 高度利用地区
- 駐車場整備地区
- 風致地区
- 生産緑地地区
- 都市計画道路
- 都市高速鉄道
- 都市計画河川
- 一団地の住宅施設
- 都市計画公園・緑地及び墓園
- 下水道及びその他の処理場又は火葬場
- 都市計画駐車場
- 地域冷暖房施設
- 地区計画区域
- 特別緑地保全地区
- 中心市街地環境整備区域
- 土地区画整理事業区域(市界行かつ事業実施中地区に限る)

用地種別  
 緑地帯 / 緑地帯及び準緑地帯  
 高度地区 / 容積率及び高度地区

図面は平成14年国土交通省告示第9号の規定により基本図(縮尺:1/2500)を基に作成されたものである。  
 図面に表示してある数値はキロメートル単位の高さの基準は東京湾の平均海面(T.P.)である。  
 東京都公共基準への照合立入は行わない。

「この地図は、東京都知事の承認を受けて、東京都縮尺2,500分の1地形図を利用して作成したものである。(承認番号)5都市基文第24号  
 (承認番号)5都市基文第54号、令和5年5月26日  
 (承認番号)5都市基文第12号、令和5年5月23日



北 野