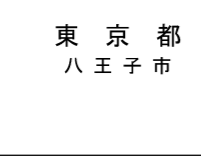


八王子都市計画図 (八王子市決定)

09L0372 八王子公園	09L0373 西八王子	09L0374 長房	09L0375 めじろ台
09L0376 高尾	09L0377 めじろ台	09L0378 高尾	09L0379 めじろ台
09L0380 高尾山口	09L0381 館ヶ丘団地	09L0382 寺田	

09LC372

行政区画


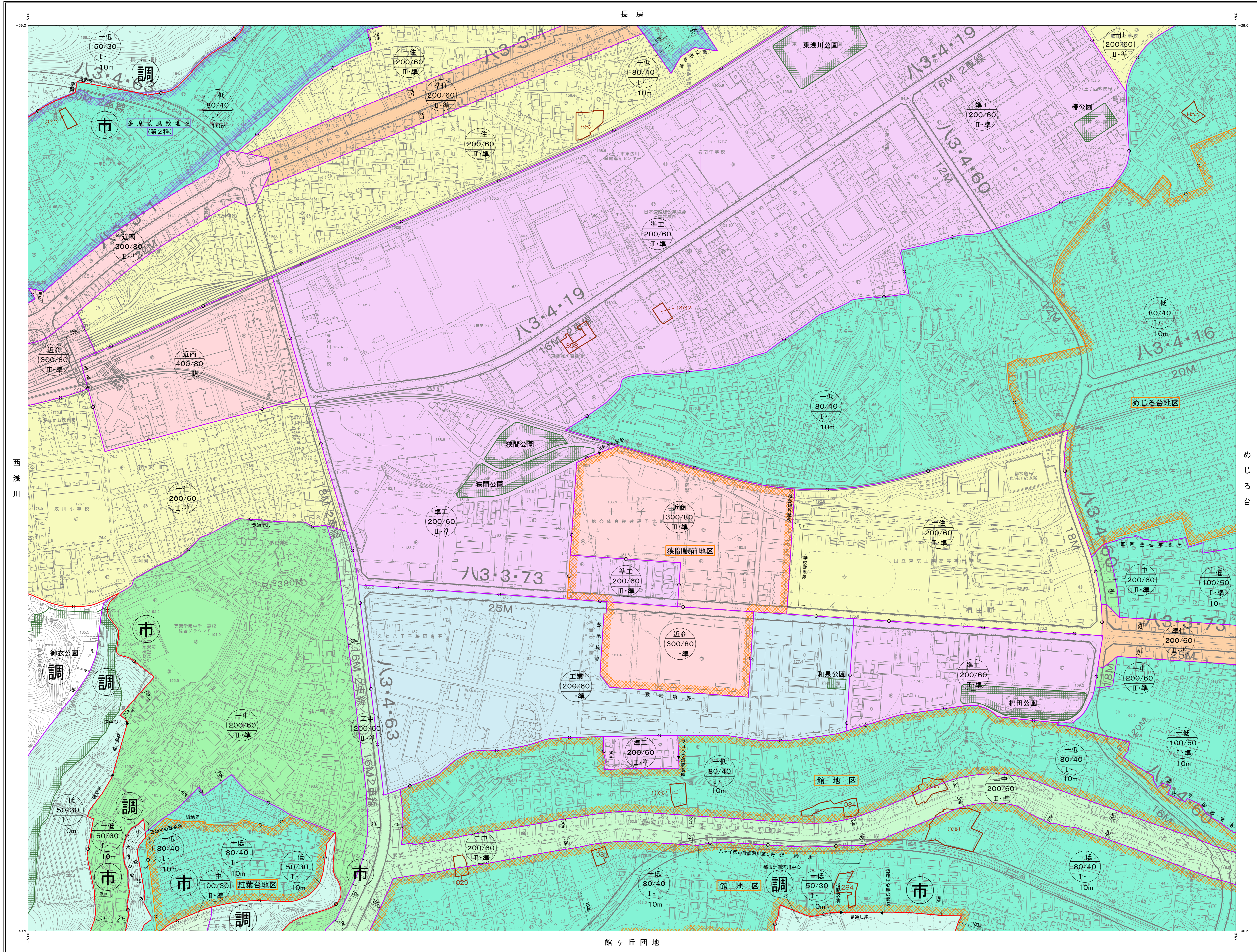


高尾

1:2,500 東京都地形図
33-11 (IX-LC37-2)

図面番号
八王子市 09LC372

09L0383	09L0384	09L0385	09L0386	09L0387	09L0388	09L0389	09L0390	09L0391	09L0392
09L0393	09L0394	09L0395	09L0396	09L0397	09L0398	09L0399	09L0400	09L0401	09L0402
09L0403	09L0404	09L0405	09L0406	09L0407	09L0408	09L0409	09L0410	09L0411	09L0412
09L0413	09L0414	09L0415	09L0416	09L0417	09L0418	09L0419	09L0420	09L0421	09L0422

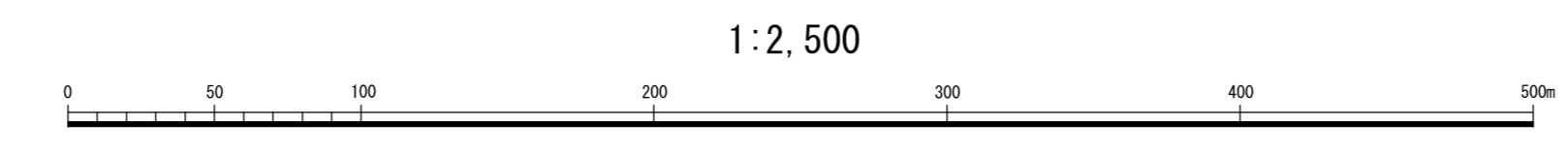


凡例

- 市街化区域・市街化調整区域界
- 第一種低層住居専用地域(市街化区域)
- 第一種低層住居専用地域(調整区域)
- 第二種低層住居専用地域
- 第一種中高層住居専用地域(市街化区域)
- 第一種中高層住居専用地域(調整区域)
- 第二種中高層住居専用地域
- 第一種住居地域
- 第二種住居地域
- 準住居地域
- 近隣商業地域
- 商業地域
- 準工業地域
- 工業地域
- 工業専用地域
- 工業地域・第一種特別工業地区
- 準工業地域・第二種特別工業地区
- 緑地帯・容積率及び高度地区界
- 特定街区
- 高度利用地区
- 駐車場整備地区
- 風致地区
- 生産緑地地区
- 都市計画道路
- 都市計画河川
- 一団地の住宅施設
- 都市計画公園・緑地及び墓園
- 下水道及びその他の処理場又は火葬場
- 都市計画駐車場
- 地域冷暖房施設
- 地区計画区域
- 特別緑地保全地区
- 中心市街地環境整備区域
- 土地区画整理事業区域(市街化調整区域に属する)

用地種別
 緑地帯
 第一種低層住居専用地域
 第一種中高層住居専用地域
 第二種中高層住居専用地域
 第一種住居地域
 第二種住居地域
 準住居地域
 近隣商業地域
 商業地域
 準工業地域
 工業地域
 工業専用地域
 工業地域・第一種特別工業地区
 準工業地域・第二種特別工業地区

「この地図は、東京都知事の承認を受けて、東京都縮尺2,500分の1地形図を利用して作成したものである。(承認番号) 5都市基盤第24号」
(承認番号) 5都市基盤第54号、令和5年5月26日



高尾