

八王子都市計画図 (八王子市決定)

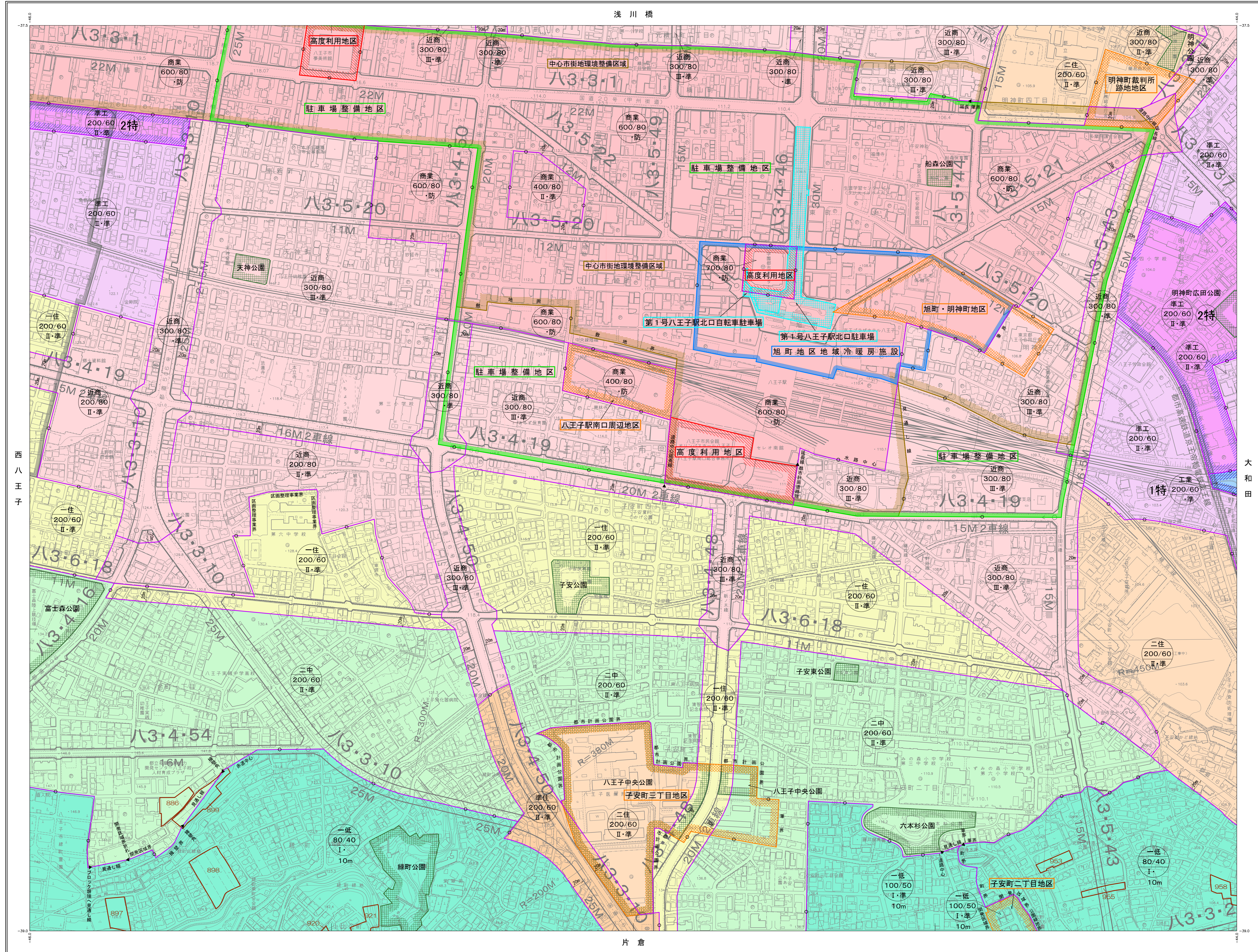
09LC284

09LC281 元本郷	09LC282 浅川橋	09LC283 北八王子
09LC284 西八王子	09LC285 八王子	09LC286 大和田
09LC287 めじろ台	09LC288 片倉	09LC289 北野

行政区画
東京都
八王子市


八王子

1:2,500 東京都地形図
33-8 (IX-LC28-4)



図面番号
八王子市 09LC284

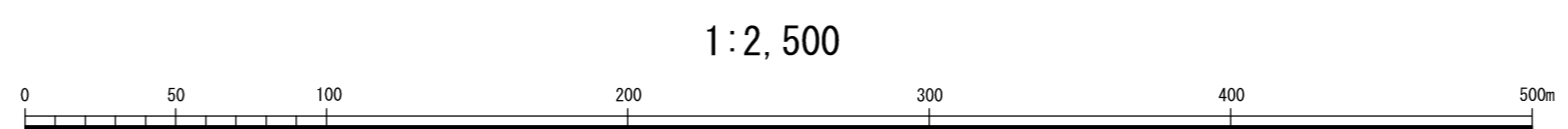
09LC281	09LC282	09LC283	09LC284	09LC285	09LC286	09LC287	09LC288	09LC289
09LC290	09LC291	09LC292	09LC293	09LC294	09LC295	09LC296	09LC297	09LC298
09LC299	09LC300	09LC301	09LC302	09LC303	09LC304	09LC305	09LC306	09LC307
09LC308	09LC309	09LC310	09LC311	09LC312	09LC313	09LC314	09LC315	09LC316
09LC317	09LC318	09LC319	09LC320	09LC321	09LC322	09LC323	09LC324	09LC325
09LC326	09LC327	09LC328	09LC329	09LC330	09LC331	09LC332	09LC333	09LC334
09LC335	09LC336	09LC337	09LC338	09LC339	09LC340	09LC341	09LC342	09LC343
09LC344	09LC345	09LC346	09LC347	09LC348	09LC349	09LC350	09LC351	09LC352
09LC353	09LC354	09LC355	09LC356	09LC357	09LC358	09LC359	09LC360	09LC361
09LC362	09LC363	09LC364	09LC365	09LC366	09LC367	09LC368	09LC369	09LC370
09LC371	09LC372	09LC373	09LC374	09LC375	09LC376	09LC377	09LC378	09LC379
09LC380	09LC381	09LC382	09LC383	09LC384	09LC385	09LC386	09LC387	09LC388
09LC389	09LC390	09LC391	09LC392	09LC393	09LC394	09LC395	09LC396	09LC397
09LC398	09LC399	09LC400	09LC401	09LC402	09LC403	09LC404	09LC405	09LC406



凡例

[Red outline]	市街化区域・市街化調整区域界
[Green outline]	第一種低層住居専用地域(市街化区域)
[Light blue outline]	第一種低層住居専用地域(調整区域)
[Light green outline]	第二種低層住居専用地域
[Light purple outline]	第一種中高層住居専用地域(市街化区域)
[Light orange outline]	第一種中高層住居専用地域(調整区域)
[Light pink outline]	第二種中高層住居専用地域
[Light yellow outline]	第一種住居地域
[Light cyan outline]	第二種住居地域
[Light blue outline]	準住居地域
[Light green outline]	近隣商業地域
[Light purple outline]	商業地域
[Light orange outline]	準工業地域
[Light cyan outline]	工業地域
[Light blue outline]	工業専用地域
[Light green outline]	工業地域・第一種特別工業地域
[Light purple outline]	準工業地域・第二種特別工業地域
[Light orange outline]	緑地帯、容積率及び高度地区界
[Red outline]	特定街区
[Green outline]	高度利用地区
[Light blue outline]	駐車場整備地区
[Light green outline]	風致地区
[Light orange outline]	生産緑地地区
[Light cyan outline]	都市計画道路
[Light purple outline]	都市高速鉄道
[Light pink outline]	都市計画河川
[Light yellow outline]	一団地の住宅施設
[Light cyan outline]	都市計画公園・緑地及び墓園
[Light blue outline]	下水道及びその他の処理場又は火葬場
[Light green outline]	都市計画駐車場
[Light orange outline]	地域冷暖房施設
[Light purple outline]	地区計画区域
[Light cyan outline]	特別緑地保全地区
[Light blue outline]	中心市街地環境整備区域
[Light green outline]	土地区画整理事業区域(市街化かつ商業集積地区に限る)
[Light orange outline]	用途地域
[Light cyan outline]	容積率
[Light purple outline]	高さ制限
[Light pink outline]	緑地率
[Light yellow outline]	高さ制限及び緑地率

「この地図は、東京都知事の承認を受けて、東京都縮尺2,500分の1地形図を利用して作成したものである。(承認番号) 5都市基文第24号
(承認番号) 5都市基文第12号、令和5年5月26日
(承認番号) 5都市基文第12号、令和5年5月23日



八王子