

# 八王子都市計画図 (八王子市決定)

09L0271 川町	09L0272 元八王子	09L0273 元本郷
09L0274 八王子公園	09L0275 丸舞	09L0276 西八王子
09L0277 西浅川	09L0278 高尾	09L0279 めじろ台

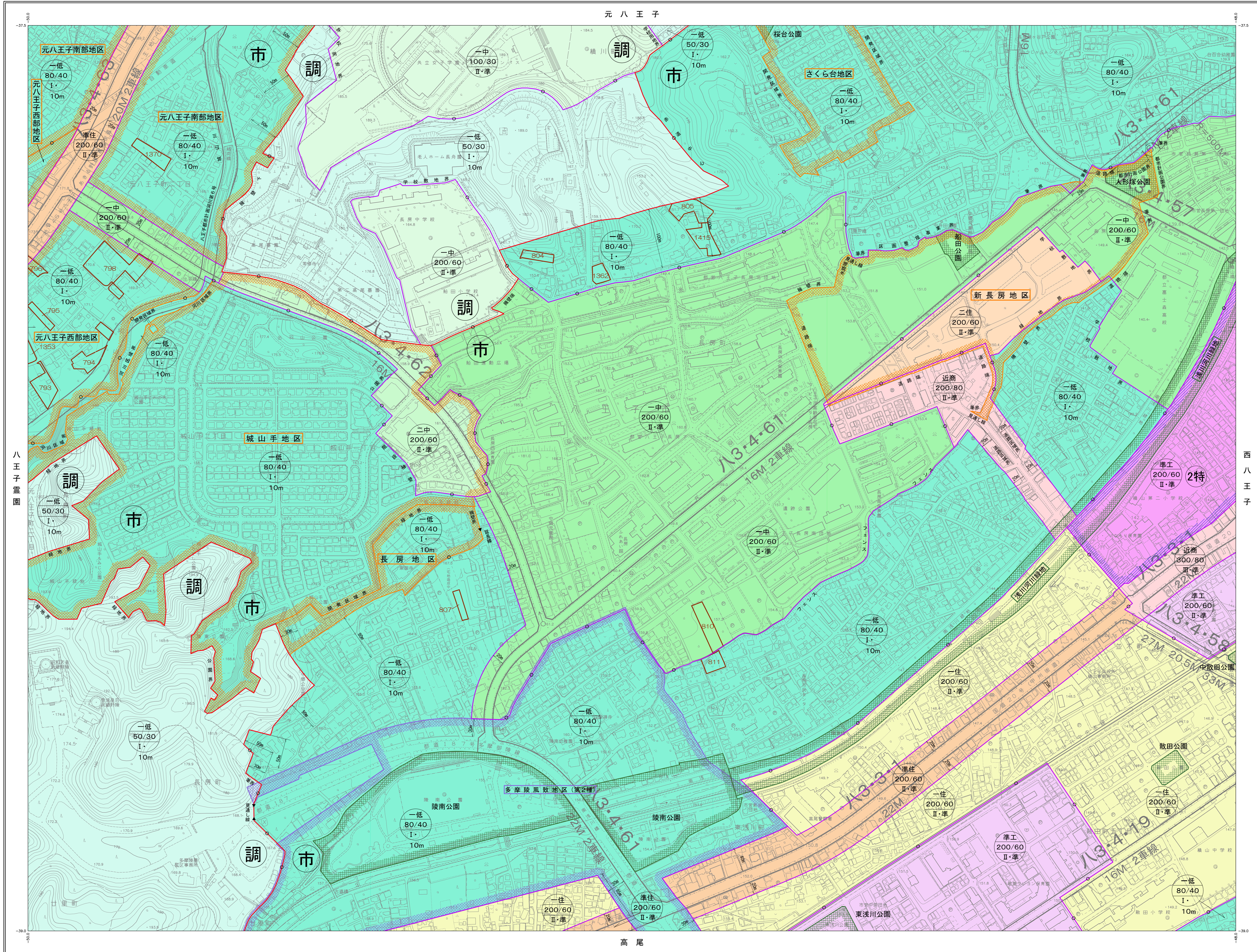
行政区域  
東京都  
八王子市

09LC274


## 長房

1:2,500 東京都地形図  
33-6 (IX-LC27-4)

図面番号  
八王子市 09LC274



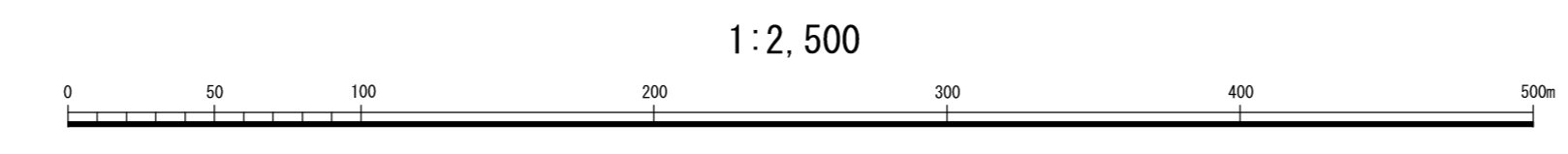
09L0281	09L0282	09L0283	09L0284	09L0285	09L0286	09L0287	09L0288	09L0289	09L0290
09L0291	09L0292	09L0293	09L0294	09L0295	09L0296	09L0297	09L0298	09L0299	09L0300
09L0301	09L0302	09L0303	09L0304	09L0305	09L0306	09L0307	09L0308	09L0309	09L0310
09L0311	09L0312	09L0313	09L0314	09L0315	09L0316	09L0317	09L0318	09L0319	09L0320
09L0321	09L0322	09L0323	09L0324	09L0325	09L0326	09L0327	09L0328	09L0329	09L0330



凡例	
	市界区域・市界調整区域
	第一種低層住居専用地域(市界調整区域)
	第一種低層住居専用地域(調整区域)
	第二種低層住居専用地域
	第一種中高層住居専用地域(市界調整区域)
	第一種中高層住居専用地域(調整区域)
	第二種中高層住居専用地域
	第一種住居地域
	第二種住居地域
	準住居地域
	近隣商業地域
	商業地域
	準工業地域
	工業地域
	工業専用地域
	工業地域・第一種特別工業地区
	準工業地域・第二種特別工業地区
	緑地帯・容積率及び高度地区界
	特定街区
	高度利用地区
	駐車場整備地区
	風致地区
	生産緑地地区
	都市計画道路
	都市高速鉄道
	都市計画河川
	一団地の住宅施設
	都市計画公園・緑地及び墓園
	下水道及びその他の処理場又は火葬場
	都市計画駐車場
	地域冷暖房施設
	地区計画区域
	特別緑地保全地区
	中心市街地環境整備区域
	土地区画整理事業区域 (市界にかつ事業実施中に係る)
	用途地域
	緑地帯
	高度地区界
	容積率及び高度地区界

図面は平成14年国土交通省告示第9号の規定により縮尺2,500分の1地形図(縮尺)に投影したメトリック図法  
図面に表示してある数値はメートル単位  
高さの基準は東京湾の平均海面(T.P.)  
等高線の間隔は2メートル  
東京都公共基準への照合立入は行わない。

「この地図は、東京都知事の承認を受けて、東京都縮尺2,500分の1地形図を利用して作成したものである。(承認番号)5都市基定第24号(承認番号)5都市基定第54号、令和5年5月26日



長房