

八王子都市計画図 (八王子市決定)

09L010 小津町	09L014 美山町	09L013 宝生寺
09L020 上恩方	09L023 下恩方 川町	
小下沢	八王子城跡	八王子公園

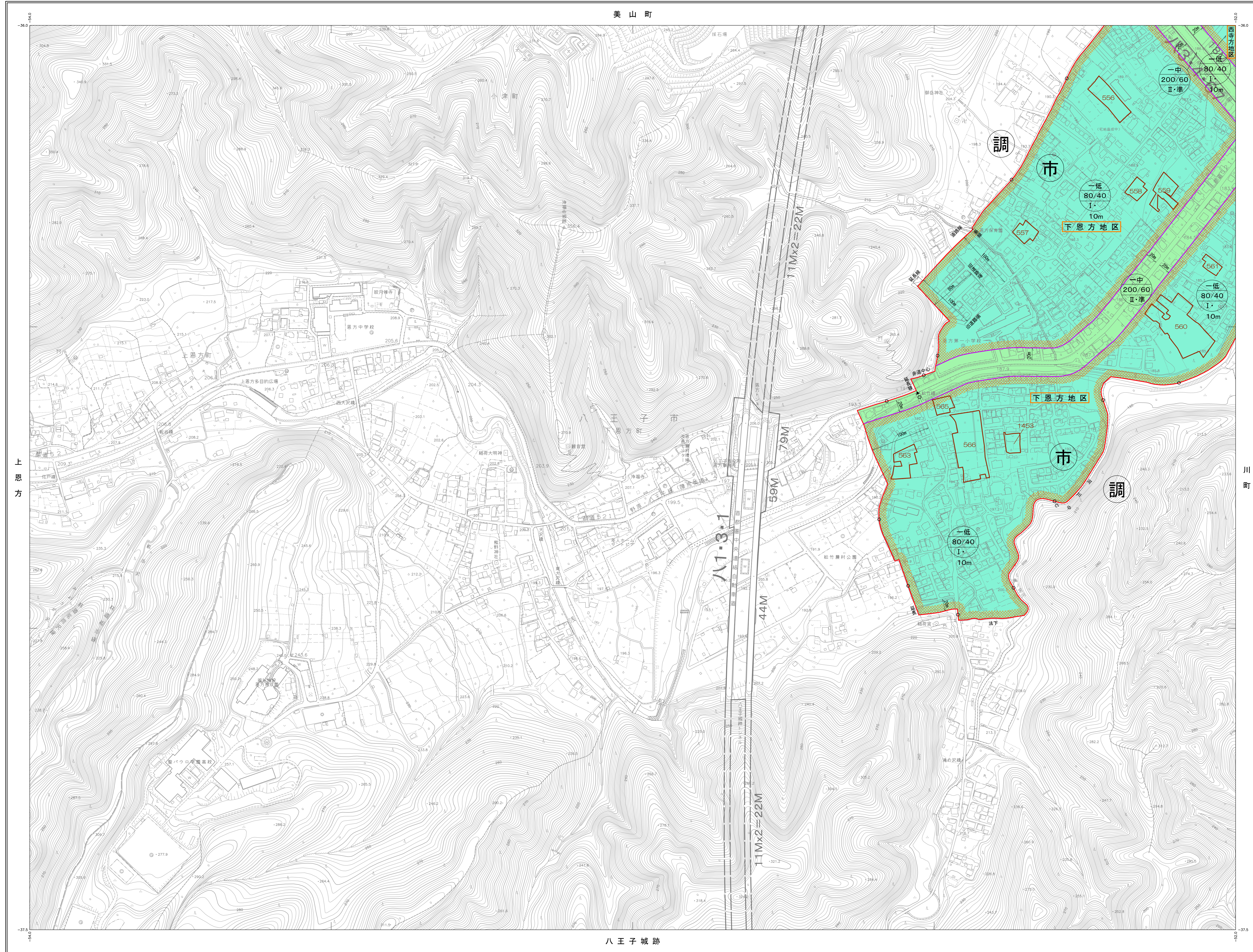
09LC262

行政区画

東京都
八王子市


下恩方

1:2,500 東京都地形図
32-4 (IX-LC26-2)



図面番号
八王子市 09LC262


09L032	09L001	09L001
09L034	09L002	09L002
09L035	09L003	09L003
09L036	09L004	09L004
09L037	09L005	09L005
09L038	09L006	09L006
09L039	09L007	09L007
09L040	09L008	09L008
09L041	09L009	09L009
09L042	09L010	09L010
09L043	09L011	09L011
09L044	09L012	09L012
09L045	09L013	09L013
09L046	09L014	09L014
09L047	09L015	09L015
09L048	09L016	09L016
09L049	09L017	09L017
09L050	09L018	09L018
09L051	09L019	09L019
09L052	09L020	09L020
09L053	09L021	09L021
09L054	09L022	09L022
09L055	09L023	09L023
09L056	09L024	09L024
09L057	09L025	09L025
09L058	09L026	09L026
09L059	09L027	09L027
09L060	09L028	09L028
09L061	09L029	09L029
09L062	09L030	09L030
09L063	09L031	09L031
09L064	09L032	09L032
09L065	09L033	09L033
09L066	09L034	09L034
09L067	09L035	09L035
09L068	09L036	09L036
09L069	09L037	09L037
09L070	09L038	09L038
09L071	09L039	09L039
09L072	09L040	09L040
09L073	09L041	09L041
09L074	09L042	09L042
09L075	09L043	09L043
09L076	09L044	09L044
09L077	09L045	09L045
09L078	09L046	09L046
09L079	09L047	09L047
09L080	09L048	09L048
09L081	09L049	09L049
09L082	09L050	09L050
09L083	09L051	09L051
09L084	09L052	09L052
09L085	09L053	09L053
09L086	09L054	09L054
09L087	09L055	09L055
09L088	09L056	09L056
09L089	09L057	09L057
09L090	09L058	09L058
09L091	09L059	09L059
09L092	09L060	09L060
09L093	09L061	09L061
09L094	09L062	09L062
09L095	09L063	09L063
09L096	09L064	09L064
09L097	09L065	09L065
09L098	09L066	09L066
09L099	09L067	09L067
09L100	09L068	09L068



凡例	
[Red outline]	市街化区域・市街化調整区域界
[Light blue]	第一種低層住居専用地域(市街化区域)
[Light green]	第一種低層住居専用地域(調整区域)
[Light purple]	第二種低層住居専用地域
[Light yellow]	第一種中高層住居専用地域(市街化区域)
[Light orange]	第一種中高層住居専用地域(調整区域)
[Light pink]	第二種中高層住居専用地域
[Light cyan]	第一種住居地域
[Light magenta]	第二種住居地域
[Light blue-gray]	準住居地域
[Light green-gray]	近隣商業地域
[Light purple-gray]	商業地域
[Light cyan-gray]	準工業地域
[Light blue-gray]	工業地域
[Light yellow-gray]	工業専用地域
[Light orange-gray]	工業地域・第一種特別工業地区
[Light pink-gray]	準工業地域・第二種特別工業地区
[Light cyan-gray]	緑のまち・容積率及び高度地区界
[Red hatched]	特定街区
[Green hatched]	高度利用地区
[Blue hatched]	駐車場整備地区
[Purple hatched]	風致地区
[Orange hatched]	生産緑地地区
[Red dashed]	都市計画道路
[Blue dashed]	都市高速鉄道
[Green dashed]	都市計画河川
[Yellow dashed]	一団地の住宅施設
[Light blue dashed]	都市計画公園・緑地及び墓園
[Light green dashed]	下水道及びその他の処理場又は火葬場
[Light purple dashed]	都市計画駐車場
[Light cyan dashed]	地域冷暖房施設
[Light magenta dashed]	地区計画区域
[Light blue dashed]	特別緑地保全地区
[Light green dashed]	中心市街地環境整備区域
[Light yellow dashed]	土地区画整理事業区域 (市街化調整区域に属する)
[Light orange dashed]	土地区画整理事業区域 (市街化調整区域に属する)
[Light cyan dashed]	用途地域
[Light magenta dashed]	緑のまち
[Light blue dashed]	高度地区
[Light purple dashed]	容積率
[Light cyan dashed]	高さ制限
[Light green dashed]	容積率及び高度地区
[Light yellow dashed]	緑のまち

図面長は平成14年国土交通省告示第59号の規定に
よる基本図面長(標準図面長に換算)
投影は種メルカトル図法
図面に表示してある数値はキロメートル単位
高さの基準は東京湾の平均海面(T.P.)
*高度地区の区分はメートル
東京都公共基準への照合立入は行わず。

「この地図は、東京都知事の承認を受けて、東京都縮尺2,500分の1地形図を利用して作成したものである。(承認番号)5都市基文案第24号
(承認番号)5都市基文案第54号、令和5年5月26日



下恩方