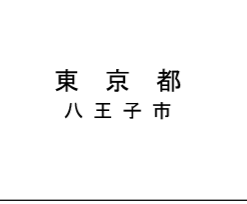


# 八王子都市計画図 (八王子市決定)

09LC181 加佐町	09LC182 滝山町	09LC183 大神町
09LC184 榑原	09LC185 みつい台	09LC186 宇津木町
09LC187 元本郷	09LC188 浅川橋	09LC189 北八王子

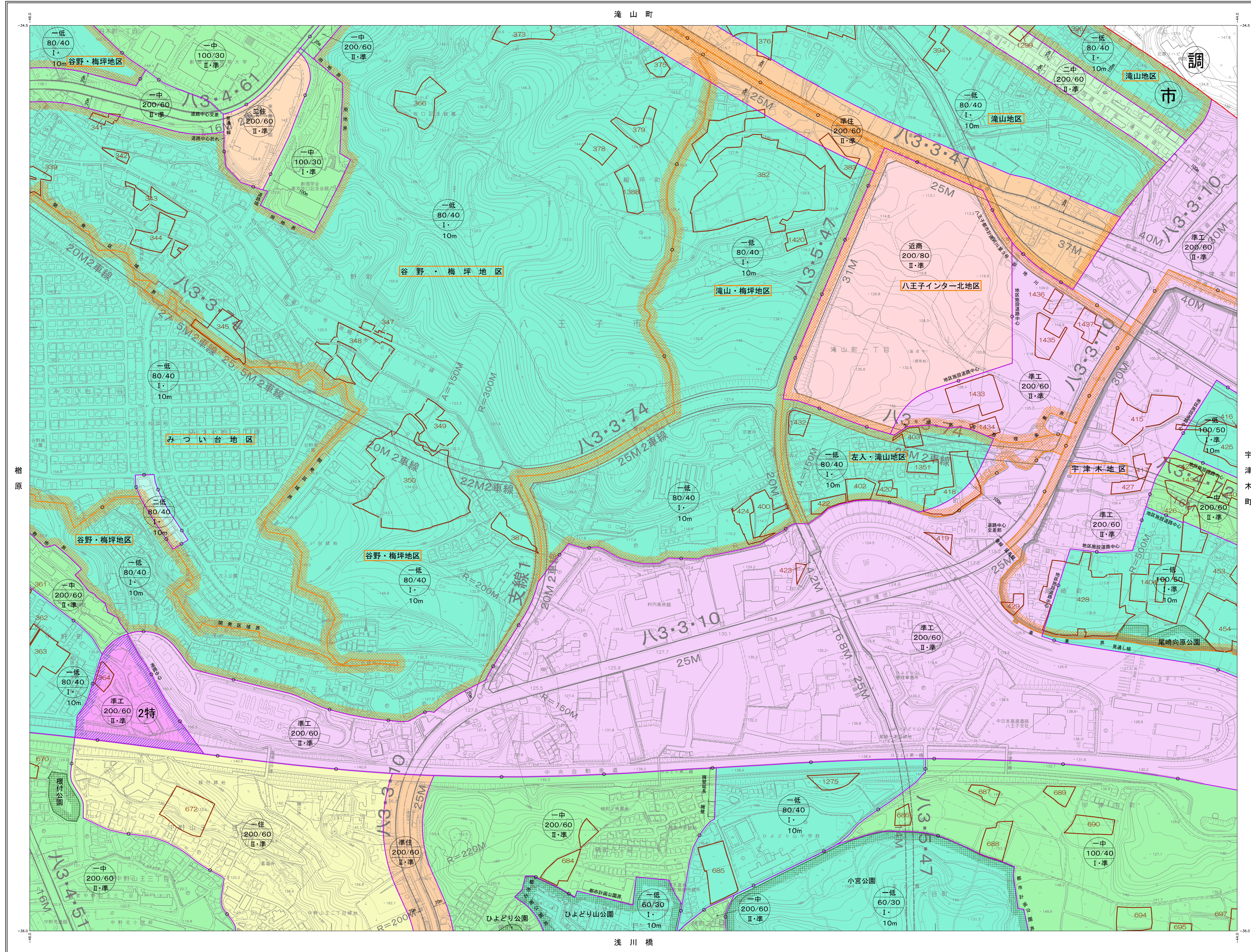
09LC184

行政区画




## みつい台

1:2,500 東京都地形図  
25-18 (IX-LC18-4)



図面番号  
八王子市 09LC184

09LC181	09LC182	09LC183	09LC184	09LC185	09LC186	09LC187	09LC188	09LC189
09LC190	09LC191	09LC192	09LC193	09LC194	09LC195	09LC196	09LC197	09LC198
09LC199	09LC200	09LC201	09LC202	09LC203	09LC204	09LC205	09LC206	09LC207



凡例	
	市街化区域・市街化調整区域界
	第一種低層住居専用地域(市街化区域)
	第一種低層住居専用地域(調整区域)
	第二種低層住居専用地域
	第一種中高層住居専用地域(市街化区域)
	第一種中高層住居専用地域(調整区域)
	第二種中高層住居専用地域
	第一種住居地域
	第二種住居地域
	準住居地域
	近隣商業地域
	商業地域
	準工業地域
	工業地域
	工業専用地域
	工業地域・第一種特別工業地区
	準工業地域・第二種特別工業地区
	緑地帯・容積率及び高度地区界
	特定街路
	高度利用地区
	駐車場整備地区
	風致地区
	生産緑地地区
	都市計画道路
	都市高速鉄道
	都市計画河川
	一団地の住宅施設
	都市計画公園・緑地及び墓園
	下水道及びその他の処理場又は火葬場
	都市計画駐車場
	地域冷暖房施設
	地区計画区域
	特別緑地保全地区
	中心市街地環境整備区域
	土地区画整理事業区域 (市街化調整区域に併る)
	用途地域
	容積率
	高さ制限
	緑地帯及び高度地区

図面は平成14年国土交通省告示第9号の規定により基本図(縮尺:1/25,000)を基に作成したものである。図面は縮尺1/2,500の地形図を利用して作成したものである。(承認番号)5都市基文第24号  
図面に示してある数値はメートル単位  
高さの基準は東京湾の平均海面(T.P.)  
等高線の間隔は2メートル  
東京都公共基準への照合立入は行なわれない。

「この地図は、東京都知事の承認を受けて、東京都縮尺2,500分の1地形図を利用して作成したものである。(承認番号)5都市基文第24号  
(承認番号)5都市基街第54号、令和5年5月26日

みつい台

