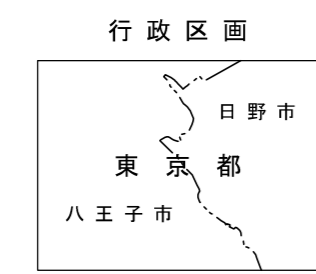


八王子都市計画図 (八王子市決定)

09LC292 浅川橋	09LC291 北八王子	09LC293 多摩平
09LC294 八王子	09LC295 大和田	豊田
09LC297 片倉	09LC298 北野	09LC299 平山

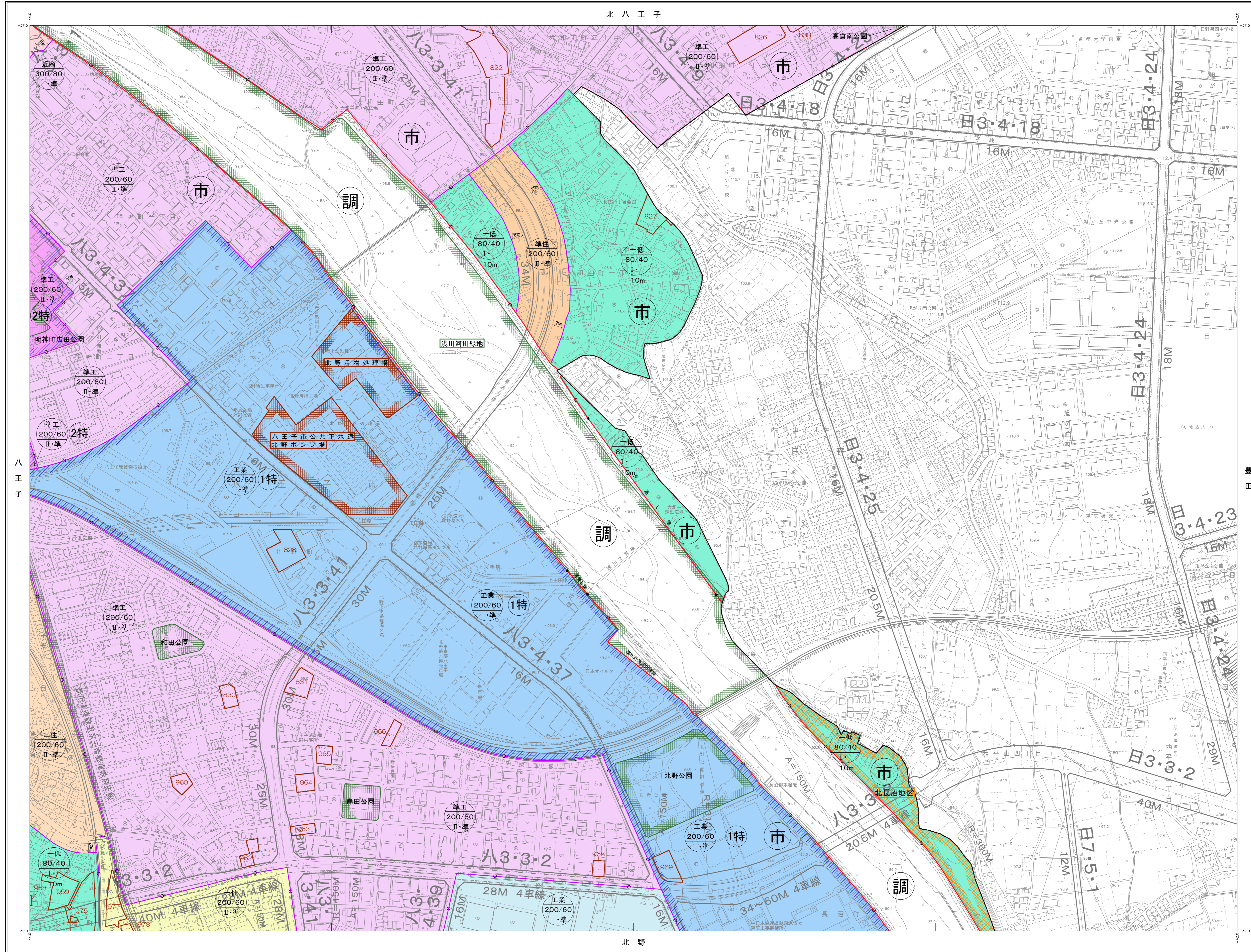
09LC293




大和田

1:2,500 東京都地形図
33-9 (IX-LC29-3)

図面番号
八王子市 09LC293



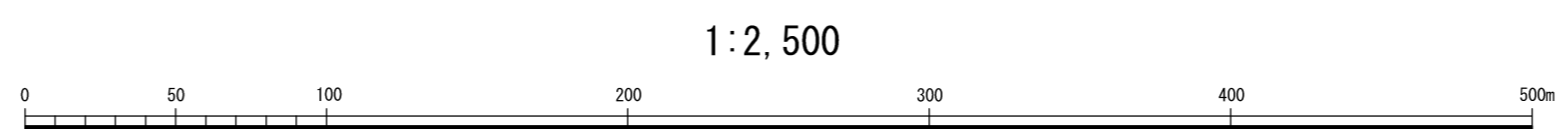
09LC292	09LC291	09LC293	09LC294	09LC295	09LC296	09LC297	09LC298	09LC299
09LC300	09LC301	09LC302	09LC303	09LC304	09LC305	09LC306	09LC307	09LC308
09LC309	09LC310	09LC311	09LC312	09LC313	09LC314	09LC315	09LC316	09LC317
09LC318	09LC319	09LC320	09LC321	09LC322	09LC323	09LC324	09LC325	09LC326
09LC327	09LC328	09LC329	09LC330	09LC331	09LC332	09LC333	09LC334	09LC335
09LC336	09LC337	09LC338	09LC339	09LC340	09LC341	09LC342	09LC343	09LC344
09LC345	09LC346	09LC347	09LC348	09LC349	09LC350	09LC351	09LC352	09LC353
09LC354	09LC355	09LC356	09LC357	09LC358	09LC359	09LC360	09LC361	09LC362
09LC363	09LC364	09LC365	09LC366	09LC367	09LC368	09LC369	09LC370	09LC371
09LC372	09LC373	09LC374	09LC375	09LC376	09LC377	09LC378	09LC379	09LC380



凡例	
	市街化区域・市街化調整区域界
	第一種低層住居専用地域(市街化区域)
	第一種低層住居専用地域(調整区域)
	第二種低層住居専用地域
	第一種中高層住居専用地域(市街化区域)
	第一種中高層住居専用地域(調整区域)
	第二種中高層住居専用地域
	第一種住居地域
	第二種住居地域
	準住居地域
	近隣商業地域
	商業地域
	準工業地域
	工業地域
	工業専用地域
	工業地域・第一種特別工業地区
	準工業地域・第二種特別工業地区
	緑のまち・容積率及び高度地区界
	特定街路
	高度利用地区
	駐車場整備地区
	風致地区
	生産緑地地区
	都市計画道路
	都市計画河川
	一団地の住宅施設
	都市計画公園・緑地及び墓園
	下水道及びその他の処理場又は火葬場
	都市計画駐車場
	地域冷暖房施設
	地区計画区域
	特別緑地保全地区
	中心市街地環境整備区域
	土地区画整理事業区域 (市街化調整区域に併記)
	用途地域
	緑のまち
	高度地区
	高度地区及び準防犯地区

図面は平成14年国土交通省告示第9号の規定により基本図面(都市計画図)に準じて作成されたものである。
図面に表示してある数値はキロメートル単位の高さの基準は東京市の平均海面(T.P.)である。
東京市公共基準への照合立入は行わない。

「この地図は、東京都知事の承認を受けて、東京都縮尺2,500分の1地形図を利用して作成したものである。(承認番号)5都市基文第24号」
(承認番号)5都市基文第54号、令和5年5月26日
(承認番号)5都市基文第12号、令和5年5月23日



大和田