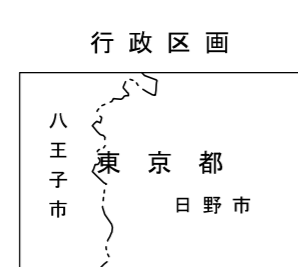


八王子都市計画図 (八王子市決定)

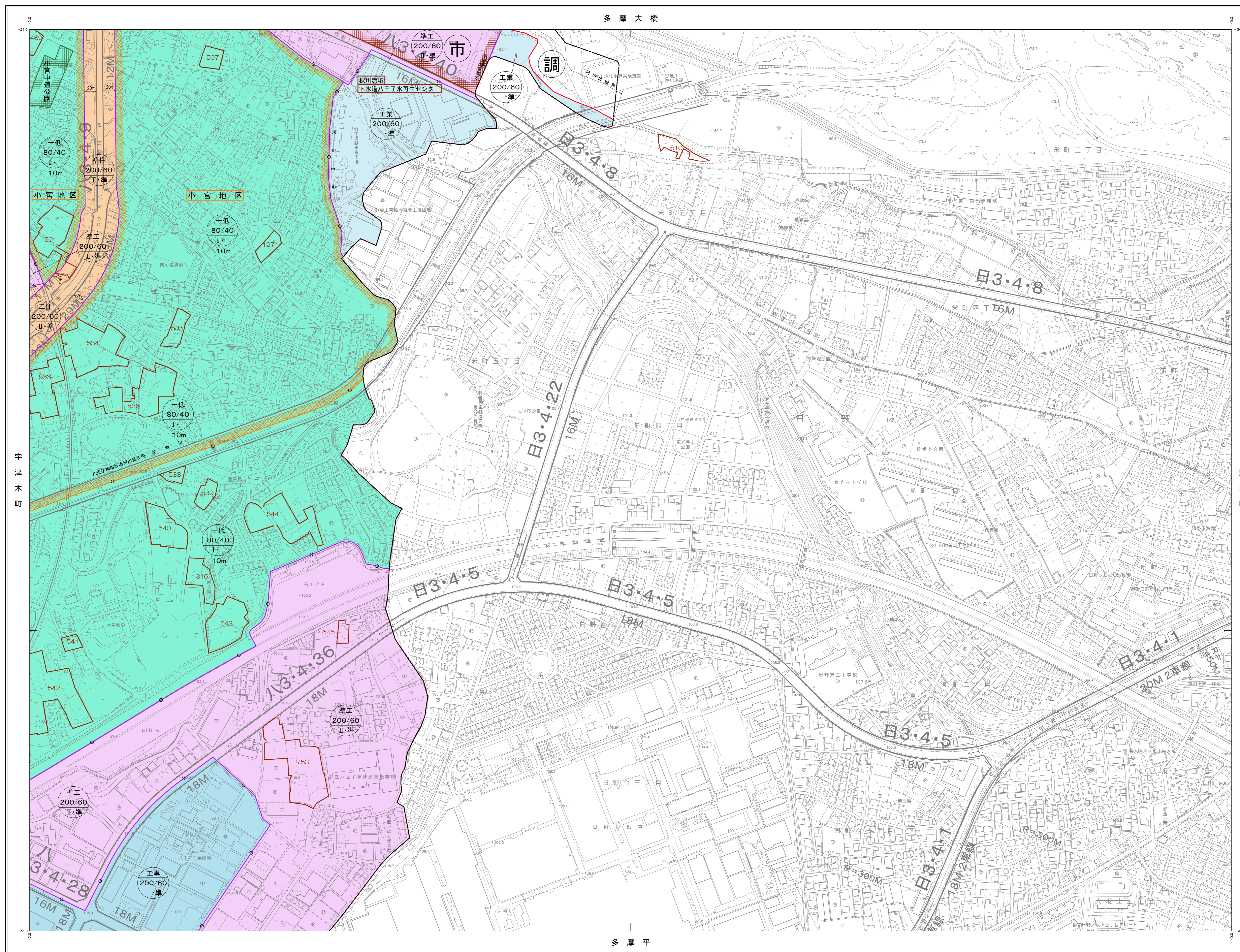
09LC191 大神町	09LC192 多摩大橋	09LC193 西立川
09LC194 宇津木町	09LC195 多摩大橋南	09LC196 日野本町
09LC197 北八王子	09LC198 多摩平	09LC199 神明

09LC194




多摩大橋南

1:2,500 東京都地形図  
25-20 (IX-LC19-4)



図面番号  
八王子市 09LC194

09LC191	09LC192	09LC193	09LC194	09LC195	09LC196	09LC197	09LC198	09LC199
09LC200	09LC201	09LC202	09LC203	09LC204	09LC205	09LC206	09LC207	09LC208
09LC209	09LC210	09LC211	09LC212	09LC213	09LC214	09LC215	09LC216	09LC217
09LC218	09LC219	09LC220	09LC221	09LC222	09LC223	09LC224	09LC225	09LC226
09LC227	09LC228	09LC229	09LC230	09LC231	09LC232	09LC233	09LC234	09LC235
09LC236	09LC237	09LC238	09LC239	09LC240	09LC241	09LC242	09LC243	09LC244
09LC245	09LC246	09LC247	09LC248	09LC249	09LC250	09LC251	09LC252	09LC253
09LC254	09LC255	09LC256	09LC257	09LC258	09LC259	09LC260	09LC261	09LC262



凡例	
	市街化区域・市街化調整区域界
	第一種低層住居専用地域(市街化区域)
	第一種低層住居専用地域(調整区域)
	第二種低層住居専用地域
	第一種中高層住居専用地域(市街化区域)
	第一種中高層住居専用地域(調整区域)
	第二種中高層住居専用地域
	第一種住居地域
	第二種住居地域
	準住居地域
	近隣商業地域
	商業地域
	準工業地域
	工業地域
	工業専用地域
	工業地域・第一種特別工業地区
	準工業地域・第二種特別工業地区
	緑地帯・容積率及び高度地区界
	特定街区
	高度利用地区
	駐車場整備地区
	風致地区
	生産緑地地区
	都市計画道路
	都市計画河川
	一団地の住宅施設
	都市計画公園・緑地及び墓園
	下水道及びその他の処理場又は火葬場
	都市計画駐車場
	地域冷暖房施設
	地区計画区域
	特別緑地保全地区
	中心市街地環境整備区域
	土地区画整理事業区域 (市街化調整区域に隣接する)
	用途地域
	緑地帯
	高度地区
	容積率
	高さ制限
	高さ制限及び 傾斜地制限

図面は平成14年国土交通省告示第9号の規定に  
よる建築基準法(世帯別指定区域)に準拠し  
図面に表示してある数値はキロメートル単位  
高さの基準は東京市の平均海面(T.P.)  
等高級の測高基準メートル  
東京市公共基準点への照準立入は禁ずる。

「この地図は、東京都知事の承認を受けて、東京都縮尺2,500分の1地形図を利用して作成したものである。(承認番号)5都市基字第24号」  
(承認番号)5都市基字第54号、令和5年5月26日

多摩大橋南

