

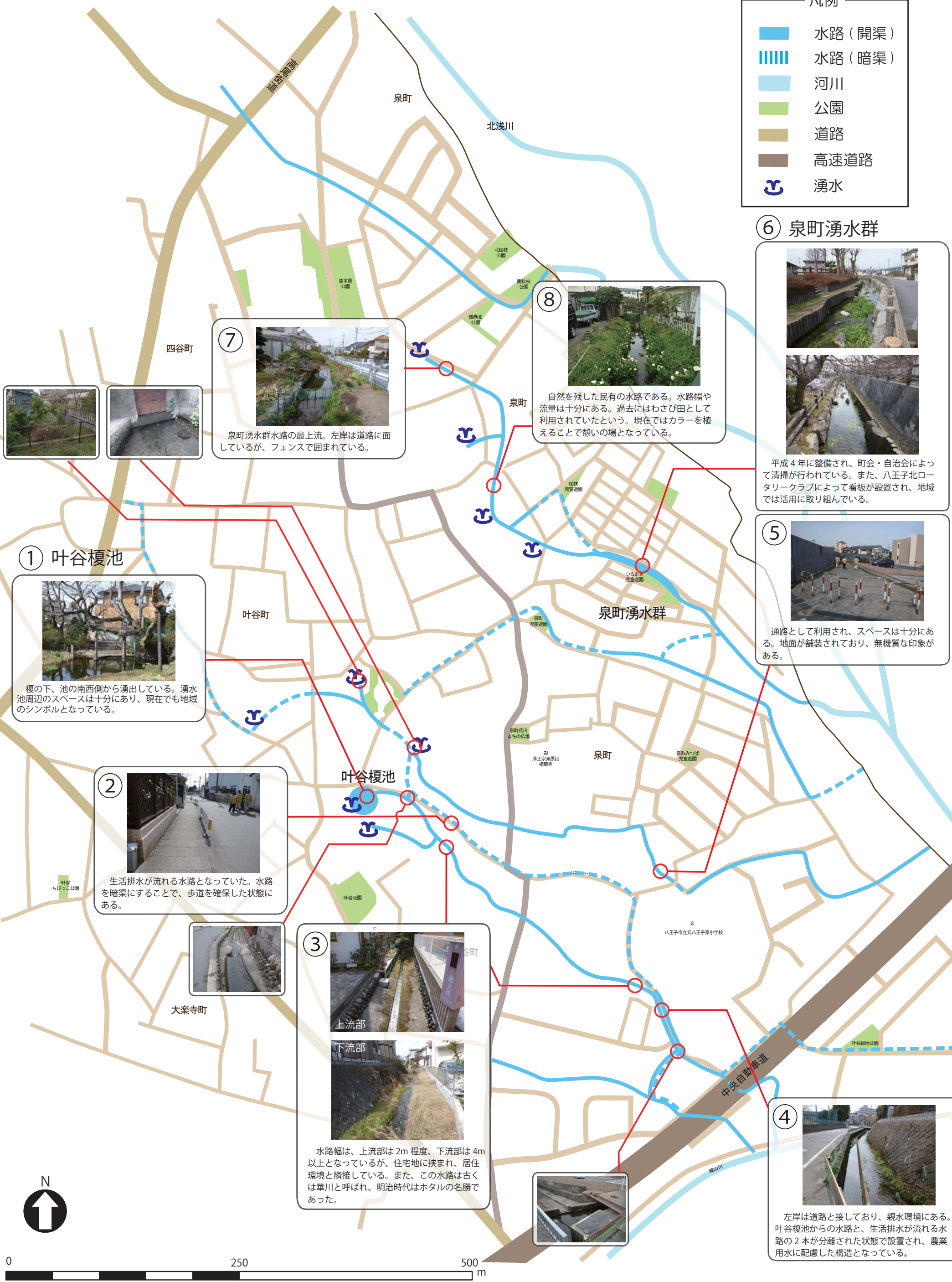


叶谷榎池・泉町湧水群 水路マップ

凡例


	水路（開渠）
	水路（暗渠）
	河川
	公園
	道路
	高速道路
	湧水



⑥ 泉町湧水群




平成4年に整備され、町会・自治会によって清掃が行われている。また、八王子北ロータリークラブによって看板が設置され、地域では活用に取り組んでいる。



通路として利用され、スペースは十分にある。地面が舗装されており、無機質な印象がある。

⑧



自然を残した民有の水路である。水路幅や流量は十分にある。過去にはわさび田として利用されていたという。現在ではカラーを植えることで憩いの場となっている。

⑦



泉町湧水群水路の最上流。左岸は道路に面しているが、フェンスで囲まれている。

① 叶谷榎池



榎の下、池の南西側から湧出している。湧水池周辺のスペースは十分にあり、現在でも地域のシンボルとなっている。

②



生活排水が流れる水路となっていた。水路を暗渠にすることで、歩道を確保した状態にある。

③



上流部



下流部

水路幅は、上流部は2m程度、下流部は4m以上となっているが、住宅地に挟まれ、居住環境と隣接している。また、この水路は古くは華川と呼ばれ、明治時代はホテルの名勝であった。

④



左岸は道路と接しており、親水環境にある。叶谷榎池からの水路と、生活排水が流れる水路の2本が分離された状態で設置され、農業用水に配慮した構造となっている。

