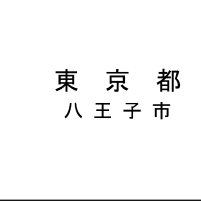


八王子都市計画図 (八王子市決定)

09L002 上川町	09L004 戸吹町	09L008 宮下町
09L017 上川町	09L175 川口町	09L018 加住町
09L013 宝生寺	09L014 上巻分方	09L015 桐原

09LC172

行政区画


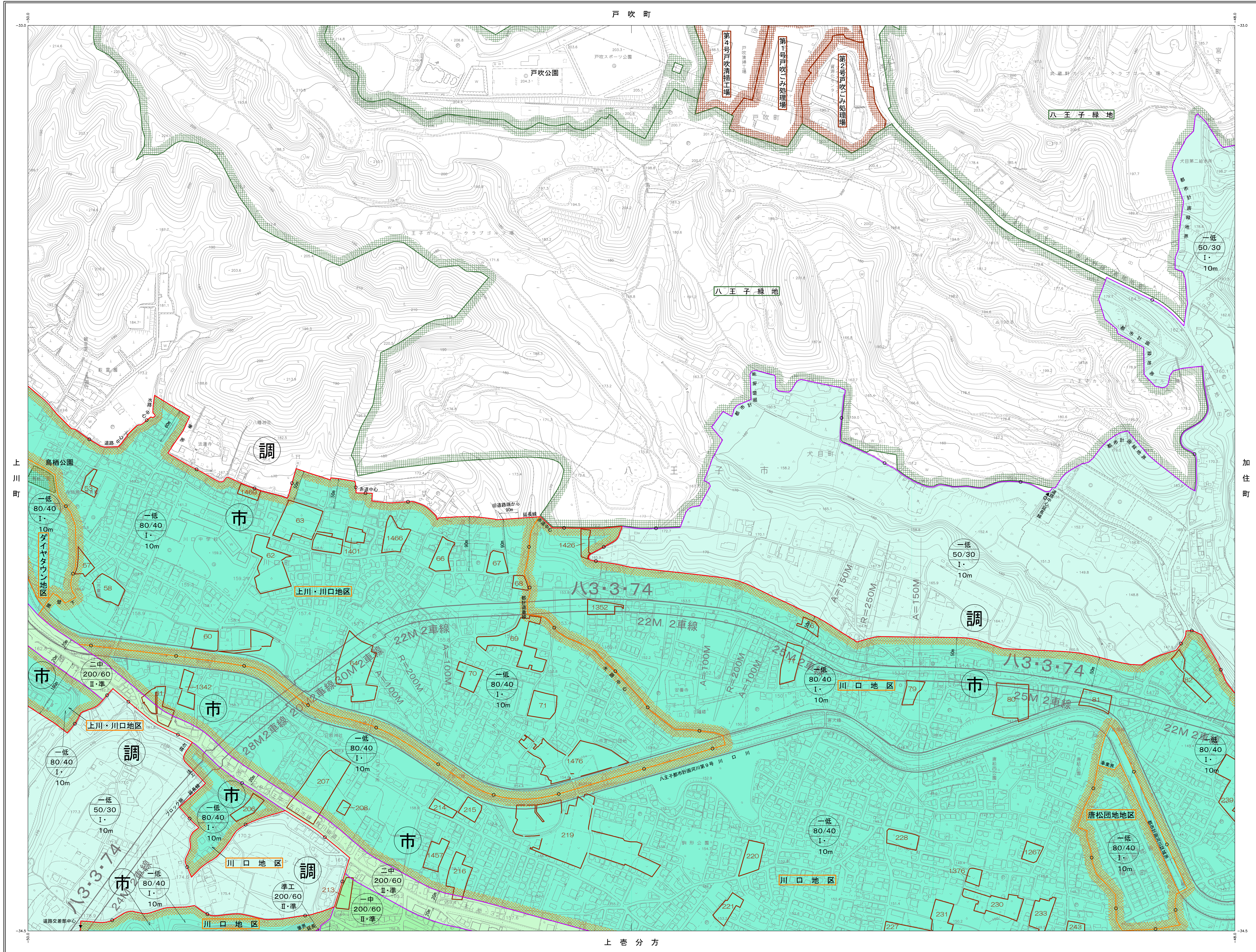


川口町

1:2,500 東京都地形図
25-11 (IX-LC17-2)

図面番号
八王子市 09LC172

09L002	09L004	09L008	09L017	09L018	09L013	09L014	09L015
09L003	09L005	09L006	09L007	09L009	09L010	09L011	09L012
09L016	09L019	09L020	09L021	09L022	09L023	09L024	09L025
09L026	09L027	09L028	09L029	09L030	09L031	09L032	09L033
09L034	09L035	09L036	09L037	09L038	09L039	09L040	09L041
09L042	09L043	09L044	09L045	09L046	09L047	09L048	09L049
09L050	09L051	09L052	09L053	09L054	09L055	09L056	09L057
09L058	09L059	09L060	09L061	09L062	09L063	09L064	09L065




凡例

[Red outline]	市街化区域・市街化調整区域界
[Light green fill]	第一種低層住居専用地域(市街化区域)
[Light blue fill]	第一種低層住居専用地域(調整区域)
[Light purple fill]	第二種低層住居専用地域
[Light orange fill]	第一種中高層住居専用地域(市街化区域)
[Light yellow fill]	第一種中高層住居専用地域(調整区域)
[Light pink fill]	第二種中高層住居専用地域
[Light cyan fill]	第一種住居地域
[Light magenta fill]	第二種住居地域
[Light blue-gray fill]	準住居地域
[Light green-gray fill]	近隣商業地域
[Light yellow-green fill]	商業地域
[Light cyan-gray fill]	準工業地域
[Light purple-gray fill]	工業地域
[Light blue-gray-gray fill]	工業専用地域
[Light green-gray-gray fill]	工業地域・第一種特別工業地区
[Light purple-gray-gray fill]	準工業地域・第二種特別工業地区
[Dashed line]	緑地帯・容積率及び高度地区界
[Red dashed line]	特定街区
[Red solid line]	高度利用地区
[Green solid line]	駐車場整備地区
[Blue solid line]	風致地区
[Orange solid line]	生産緑地地区
[Dotted line]	都市計画道路
[Dashed line]	都市高速鉄道
[Dotted line]	都市計画河川
[Dotted line]	一団地の住宅施設
[Dotted line]	都市計画公園・緑地及び墓園
[Dotted line]	下水道及びその他の処理場又は火葬場
[Dotted line]	都市計画駐車場
[Dotted line]	地域冷暖房施設
[Dotted line]	地区計画区域
[Dotted line]	特別緑地保全地区
[Dotted line]	中心市街地環境整備区域
[Dotted line]	土地区画整理事業区域
[Dotted line]	土地区画整理事業区域(市街化調整区域に属する)

図面は平成14年国土交通省告示第9号の規定により基本図面(都市計画図)に準拠し、投影はメルカトル図法、図割は表示してある図割単位(メートル単位)の基準は東京府の平均図面(1:P)等、高度の制限はメートル、東京府公共基準への照合立入は行なわぬ。

「この地図は、東京都知事の承認を受けて、東京都縮尺2,500分の1地形図を利用して作成したものである。(承認番号)5都市基文第24号(承認番号)5都市基街第54号、令和5年5月26日



川口町