

八王子都市計画図 (八王子市決定)

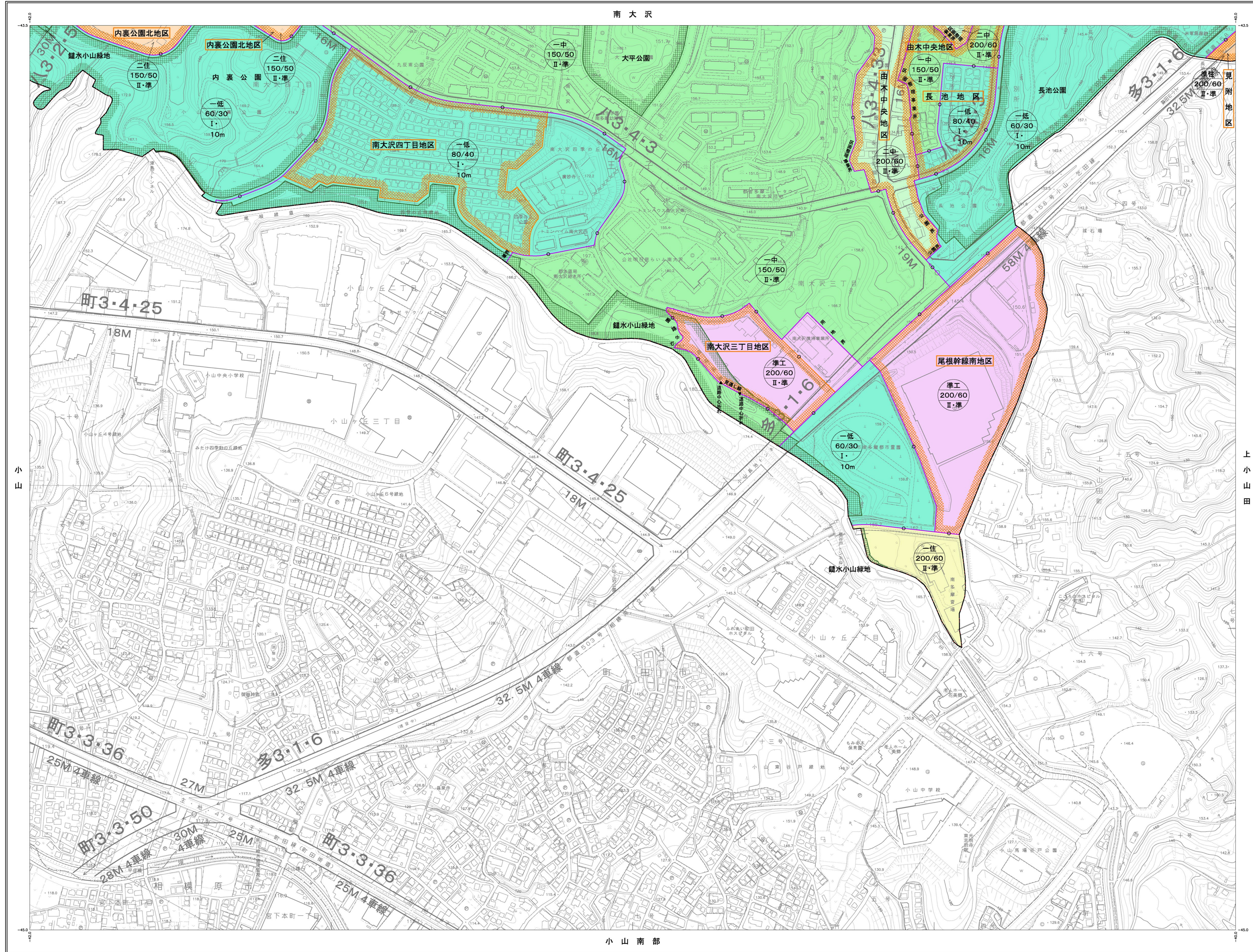
09LC494

09LC491 鎌水	09LC492 南大沢	09LC493 別所
09LC494 小山	09LC495 小山東部	09LC496 上小山田

行政区画
八王子市
神奈川県
相模原市


小山東部

1:2,500 東京都地形図
40-10 (IX-LC49-4)



図面番号
八王子市 09LC494

09LC491	09LC492	09LC493	09LC494	09LC495	09LC496
09LC497	09LC498	09LC499	09LC500	09LC501	09LC502
09LC503	09LC504	09LC505	09LC506	09LC507	09LC508
09LC509	09LC510	09LC511	09LC512	09LC513	09LC514
09LC515	09LC516	09LC517	09LC518	09LC519	09LC520
09LC521	09LC522	09LC523	09LC524	09LC525	09LC526
09LC527	09LC528	09LC529	09LC530	09LC531	09LC532
09LC533	09LC534	09LC535	09LC536	09LC537	09LC538
09LC539	09LC540	09LC541	09LC542	09LC543	09LC544
09LC545	09LC546	09LC547	09LC548	09LC549	09LC550

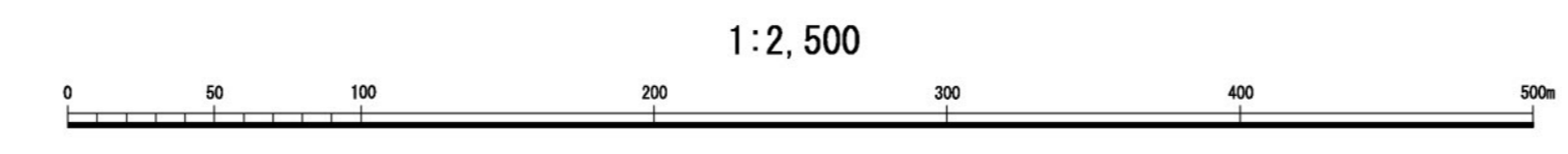


凡例

[Red outline]	市界区域・市界調整区域界
[Light green]	第一種低層住居専用地域(市街化区域)
[Light purple]	第一種低層住居専用地域(調整区域)
[Light blue]	第二種低層住居専用地域
[Light yellow]	第一種中高層住居専用地域(市街化区域)
[Light purple]	第一種中高層住居専用地域(調整区域)
[Light blue]	第二種中高層住居専用地域
[Light yellow]	第一種住居地域
[Light blue]	第二種住居地域
[Light yellow]	準住居地域
[Light purple]	近隣商業地域
[Light blue]	商業地域
[Light purple]	準工業地域
[Light blue]	工業地域
[Light yellow]	工業専用地域
[Light purple]	工業地域・第一種特別工業地域
[Light blue]	準工業地域・第二種特別工業地域
[Light purple]	緑のまち・容積率及び高度地区界
[Red outline]	特定街路
[Light green]	高度利用地区
[Light blue]	駐車場整備地区
[Light purple]	風致地区
[Light yellow]	生産緑地地区
[Light blue]	都市計画道路
[Light purple]	都市計画河川
[Light blue]	一団地の住宅施設
[Light purple]	都市計画公園・緑地及び墓園
[Light yellow]	下水道及びその他の埋立場又は火葬場
[Light blue]	都市計画駐車場
[Light purple]	地域冷暖房施設
[Light yellow]	地区計画区域
[Light blue]	特別緑地保全地区
[Light purple]	中心市街地環境整備区域
[Light yellow]	土地区画整理事業区域(市街化調整区域に属する)
[Light blue]	用途地域
[Light purple]	準準工業地域
[Light yellow]	高度地区
[Light blue]	高度地区
[Light purple]	高度地区
[Light yellow]	高度地区
[Light blue]	高度地区

図面は平成14年国土交通省告示第9号の規定により基本図面(都市計画)に準じて作成されたものである。
 図面に表示する数値はメートル単位であり、高さの基準は東京湾の平均海面(T.P.)である。
 東京湾の平均海面は、東京湾の平均海面(東京湾)である。
 東京湾の平均海面は、東京湾の平均海面(東京湾)である。

この地図は、東京都知事の承認を受けて、東京都縮尺2,500分の1地形図を利用して作成したものである。(承認番号)3都市基交第40号
 (承認番号)3都市基街第87号、令和3年6月10日



小山東部