

八王子都市計画図（八王子市決定）

09LC493


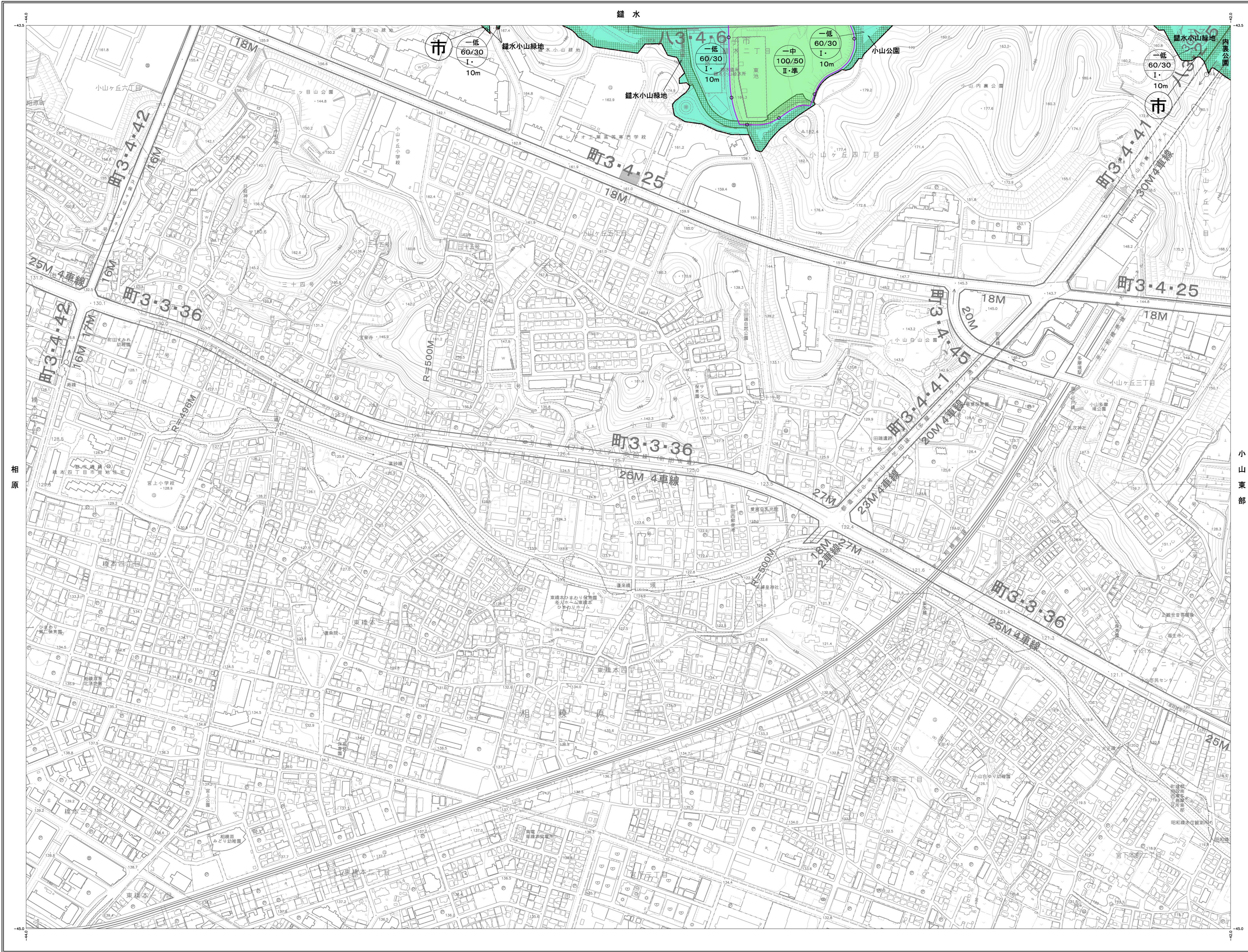
09C482 御殿山	09C487 鎌水	09C492 南大沢
相原	09C493 小山	09C494 小山東部
行政区域 東京都 八王子市 神奈川県 相模原市		

小山

1:2,500 東京都地形図
40-9 (IX-LC49-3)

図面番号
八王子市 09LC493

09LC493	09LC491	09LC492	09LC494	09LC495
09LC496	09LC497	09LC498	09LC499	09LC500
09LC501	09LC502	09LC503	09LC504	09LC505
09LC506	09LC507	09LC508	09LC509	09LC510
09LC511	09LC512	09LC513	09LC514	09LC515




凡例

[Symbol]	市界区域・市界調整区域界
[Symbol]	第一種低層住居専用地域(市街化区域)
[Symbol]	第一種低層住居専用地域(調整区域)
[Symbol]	第二種低層住居専用地域
[Symbol]	第一種中高層住居専用地域(市街化区域)
[Symbol]	第一種中高層住居専用地域(調整区域)
[Symbol]	第二種中高層住居専用地域
[Symbol]	第一種住居地域
[Symbol]	第二種住居地域
[Symbol]	準住居地域
[Symbol]	近隣商業地域
[Symbol]	商業地域
[Symbol]	準工業地域
[Symbol]	工業地域
[Symbol]	工業専用地域
[Symbol]	工業地域・第一種特別工業地区
[Symbol]	準工業地域・第二種特別工業地区
[Symbol]	緑のまち・容積率及び高さ地区界
[Symbol]	特定街路
[Symbol]	高度利用地区
[Symbol]	駐車場整備地区
[Symbol]	風致地区
[Symbol]	生産緑地地区
[Symbol]	都市計画道路
[Symbol]	都市高速鉄道
[Symbol]	都市計画河川
[Symbol]	一団地の住宅施設
[Symbol]	都市計画公園・緑地及び墓園
[Symbol]	下水道及びその他の地盤場又は火葬場
[Symbol]	都市計画駐車場
[Symbol]	地域冷暖房施設
[Symbol]	地区計画区域
[Symbol]	特別緑地保全地区
[Symbol]	中心市街地環境整備区域
[Symbol]	土地区画整理事業区域 (市街化調整区域に属する)
[Symbol]	用途地域
[Symbol]	容積率 高さ制限 高さ制限 高さ制限 容積率及び高さ制限

図面は平成14年国土交通省告示第9号の規定により基本図面(世界測地系(東京測地系に準拠))に投影したメトリック図面
図面に表示してある数値はキロメートル単位
高さの基準は東京湾の平均海面(T.P.)
等高線の間隔は2メートル
東京都公共基準への照合立入は終了。

「この地図は、東京都知事の承認を受けて、東京都縮尺2,500分の1地形図を利用して作成したものである。(承認番号)3都市基交審第40号
(承認番号)3都市基街第87号、令和3年6月10日



小山