

# 八王子都市計画図 (八王子市決定)

09L030 北野台	09L034 下柚木	09L033 壺之内
09L040 鎌水	09L042 南大沢	09L043 別所
09L043 小山	09L044 小山東部	09L043 小山田

09LC492

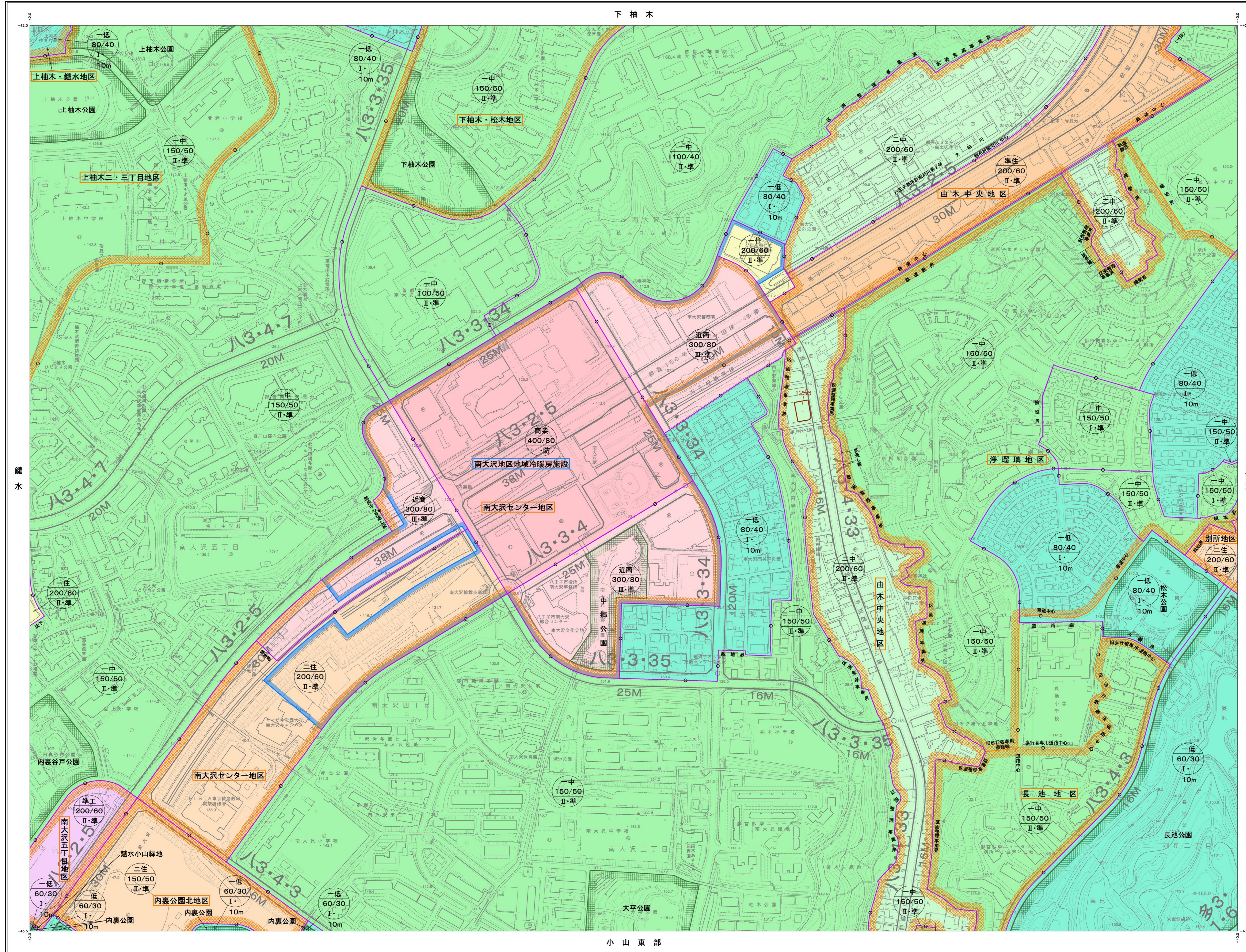
行政区画

東京都  
八王子市


## 南大沢

1:2,500 東京都地形図  
40-5 (IX-LC49-2)

図面番号  
八王子市 09LC492



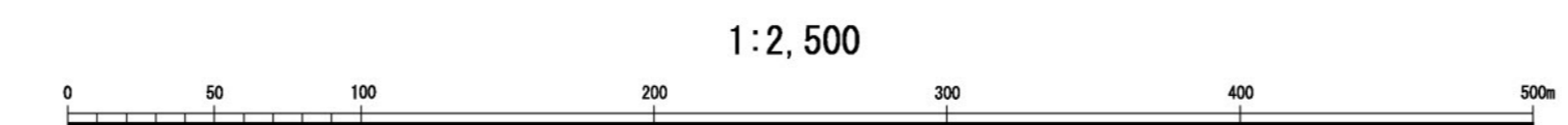
09L032	09L001	09L001
09L034	09L002	09L002
09L032	09L003	09L003
09L034	09L004	09L004
09L032	09L005	09L005
09L034	09L006	09L006
09L032	09L007	09L007
09L034	09L008	09L008
09L032	09L009	09L009
09L034	09L010	09L010
09L032	09L011	09L011
09L034	09L012	09L012
09L032	09L013	09L013
09L034	09L014	09L014
09L032	09L015	09L015
09L034	09L016	09L016
09L032	09L017	09L017
09L034	09L018	09L018
09L032	09L019	09L019
09L034	09L020	09L020
09L032	09L021	09L021
09L034	09L022	09L022
09L032	09L023	09L023
09L034	09L024	09L024
09L032	09L025	09L025
09L034	09L026	09L026
09L032	09L027	09L027
09L034	09L028	09L028
09L032	09L029	09L029
09L034	09L030	09L030
09L032	09L031	09L031
09L034	09L032	09L032
09L032	09L033	09L033
09L034	09L034	09L034
09L032	09L035	09L035
09L034	09L036	09L036
09L032	09L037	09L037
09L034	09L038	09L038
09L032	09L039	09L039
09L034	09L040	09L040
09L032	09L041	09L041
09L034	09L042	09L042
09L032	09L043	09L043
09L034	09L044	09L044
09L032	09L045	09L045
09L034	09L046	09L046
09L032	09L047	09L047
09L034	09L048	09L048
09L032	09L049	09L049
09L034	09L050	09L050



凡例	
[Red outline]	市界北区域・市界南調整区域界
[Light blue]	第一種低層住居専用地域(市街化区域)
[Light green]	第一種低層住居専用地域(調整区域)
[Light purple]	第二種低層住居専用地域
[Light orange]	第一種中高層住居専用地域(市街化区域)
[Light pink]	第一種中高層住居専用地域(調整区域)
[Light yellow]	第二種中高層住居専用地域
[Light cyan]	第一種住居地域
[Light magenta]	第二種住居地域
[Light blue-gray]	準住居地域
[Light green-gray]	近隣商業地域
[Light purple-gray]	商業地域
[Light orange-gray]	準工業地域
[Light cyan-gray]	工業地域
[Light magenta-gray]	工業専用地域
[Light blue-gray]	工業地域・第一種特別工業地区
[Light purple-gray]	準工業地域・第二種特別工業地区
[Light orange-gray]	緑地帯、容積率及び高度地区界
[Red hatched]	特定街路
[Light blue hatched]	高度利用地区
[Light green hatched]	駐車場整備地区
[Light purple hatched]	風致地区
[Light orange hatched]	生産緑地地区
[Light cyan hatched]	都市計画道路
[Light magenta hatched]	都市高速道路
[Light blue hatched]	都市計画河川
[Light green hatched]	一団地の住宅施設
[Light purple hatched]	都市計画公園、緑地及び墓園
[Light orange hatched]	下水道及びその他の地階等又は火葬場
[Light cyan hatched]	都市計画駐車場
[Light magenta hatched]	地域冷暖房施設
[Light blue hatched]	地区計画区域
[Light green hatched]	特別緑地保全地区
[Light purple hatched]	中心市街地環境整備区域
[Light orange hatched]	土地区画整理事業区域(市街化計画が事業実施中地区に限る)
[Light cyan hatched]	用地種別
[Light magenta hatched]	線種別
[Light blue hatched]	高さ制限
[Light green hatched]	容積率及び高度地区
[Light purple hatched]	防火地域

図面は平成14年国土交通省告示第9号の規定により、東京都建築(世界測地系)に準拠して作成されたものである。  
 図面に表示してある数値はメートル単位であり、高さの基準は東京市の平均海面(T.P.)である。  
 東京都公共施設への無断立入は禁ずる。

「この地図は、東京都知事の承認を受けて、東京都縮尺2,500分の1地形図を利用して作成したものである。(承認番号)3都市基交第40号(承認番号)3都市基街第87号、令和3年6月10日



南大沢