

八王子都市計画図 (八王子市決定)

09L0301 めじろ台	09L0302 片倉	09L0303 北野
09L0304 寺田	09L0305 宇津貫	09L0306 北野台
09L0307 七国峠	09L0308 御殿山	09L0309 鎌水

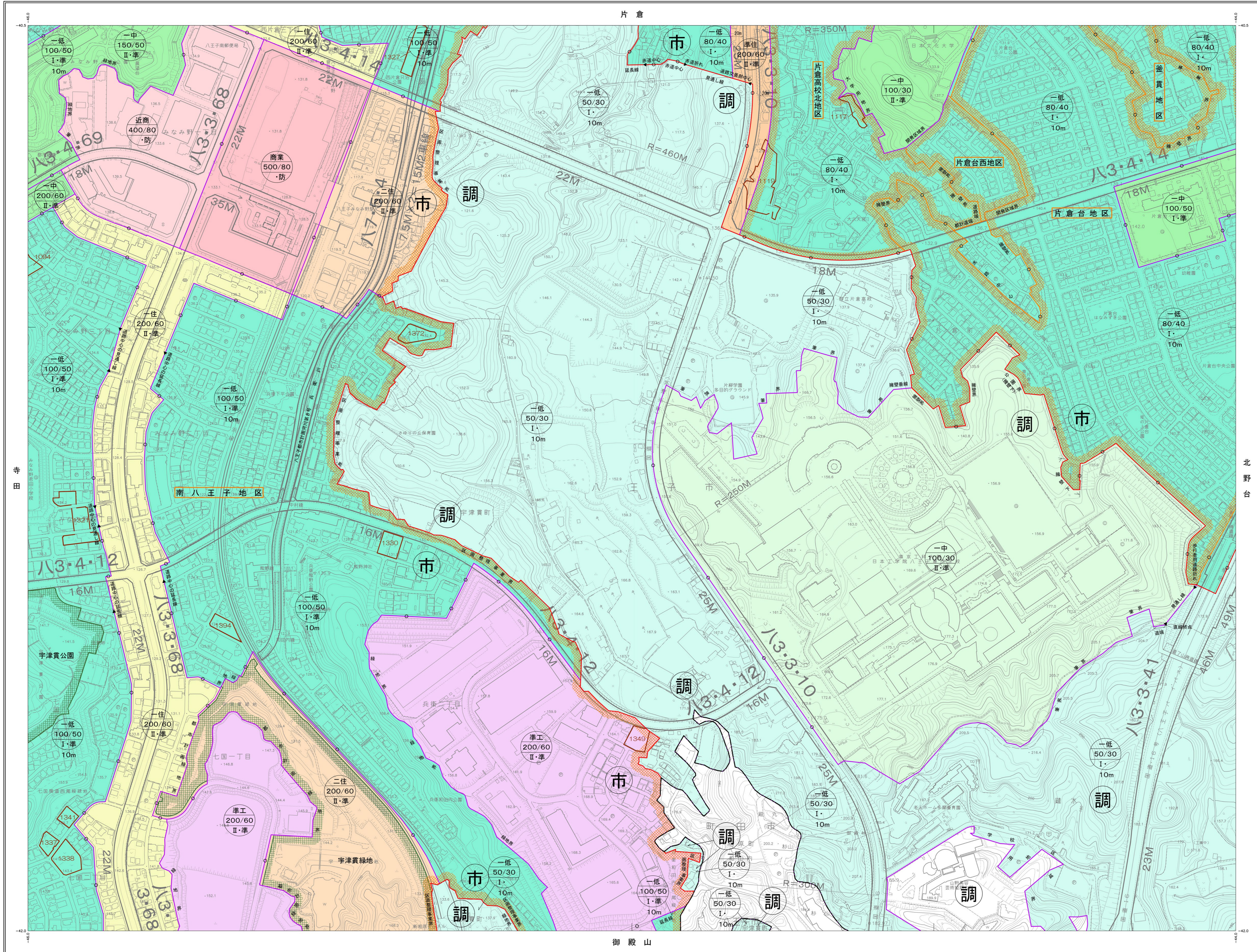
09LC384

行政区画
八王子市
東京都

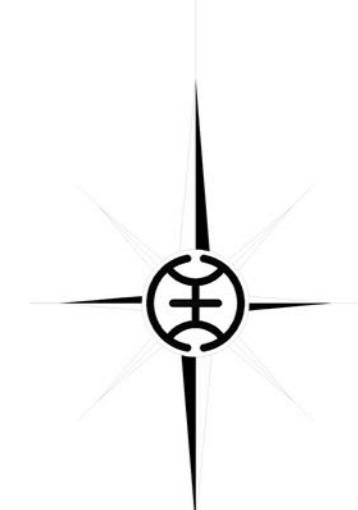
宇津貫

1:2,500 東京都地形図
33-18 (IX-LC38-4)

図面番号
八王子市 09LC384



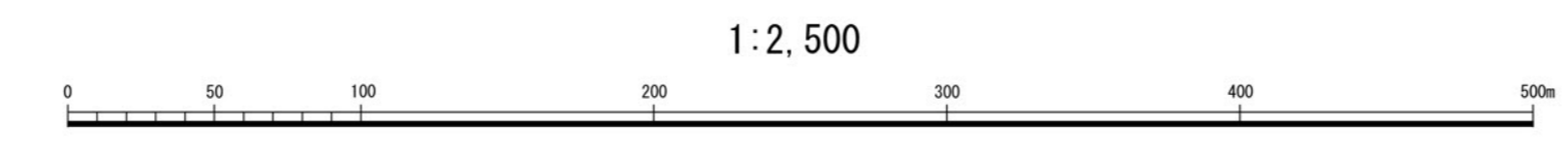
09L0301	09L0302	09L0303	09L0304	09L0305	09L0306
09L0307	09L0308	09L0309	09L0310	09L0311	09L0312
09L0313	09L0314	09L0315	09L0316	09L0317	09L0318
09L0319	09L0320	09L0321	09L0322	09L0323	09L0324
09L0325	09L0326	09L0327	09L0328	09L0329	09L0330
09L0331	09L0332	09L0333	09L0334	09L0335	09L0336
09L0337	09L0338	09L0339	09L0340	09L0341	09L0342
09L0343	09L0344	09L0345	09L0346	09L0347	09L0348
09L0349	09L0350	09L0351	09L0352	09L0353	09L0354
09L0355	09L0356	09L0357	09L0358	09L0359	09L0360



凡 例	
	市街化区域・市街化調整区域界
	第一種低層住居専用地域(市街化区域)
	第一種低層住居専用地域(調整区域)
	第二種低層住居専用地域
	第一種中高層住居専用地域(市街化区域)
	第一種中高層住居専用地域(調整区域)
	第二種中高層住居専用地域
	第一種住居地域
	第二種住居地域
	準住居地域
	近隣商業地域
	商業地域
	準工業地域
	工業地域
	工業専用地域
	工業地域・第一種特別工業地区
	準工業地域・第二種特別工業地区
	種べい率・容積率及び高度地区界
	特定街区
	高度利用地区
	駐車場整備地区
	風致地区
	生産緑地地区
	都市計画道路
	都市高速鉄道
	都市計画河川
	一団地の住宅施設
	都市計画公園・緑地及び墓園
	下水道及びその他の埋め立て又は火葬場
	都市計画駐車場
	地域冷暖房施設
	地区計画区域
	特別緑地保全地区
	中心市街地環境整備区域
	土地区画整理事業区域
	土地区画整理事業区域(市街化調整区域に隣接)
	用地地味
	種べい率
	高度地区
	高さ制限
	種べい率
	種べい率

図面番号
八王子市 09LC384

「この地図は、東京都知事の承認を受けて、東京都縮尺2,500分の1地形図を利用して作成したものである。(承認番号)4都市基交審第17号
(承認番号)4都市基街都第59号、令和4年5月23日



宇津貫