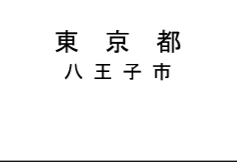


八王子都市計画図（八王子市決定）

09LC383

09LC382 高尾	09LC381 めじろ台	09LC383 片倉
09LC374 館ヶ丘団地	09LC383 寺田	09LC384 宇津貴
09LC472 大戸	09LC381 七国峠	09LC382 御殿山

行政区画

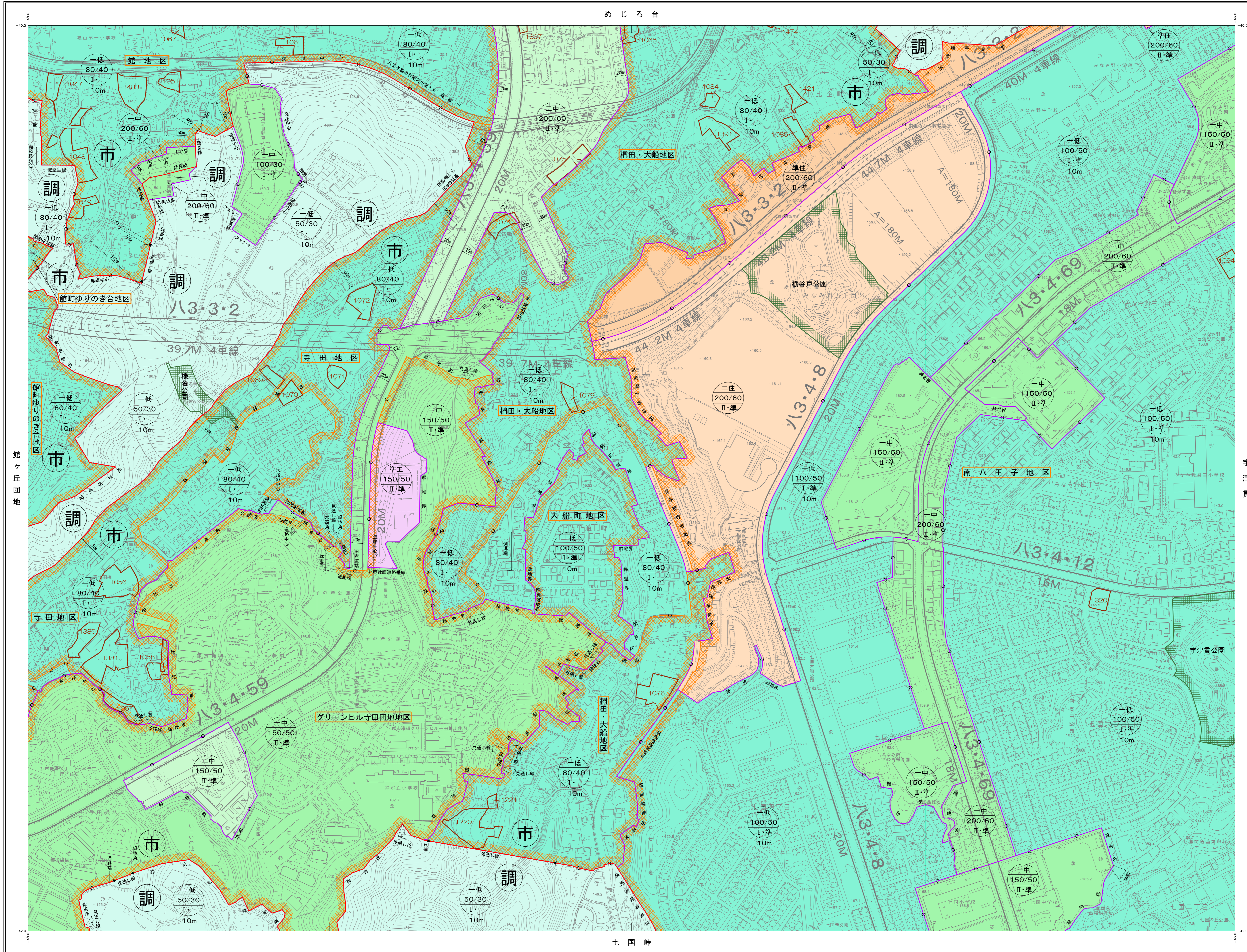



寺田

1:2,500 東京都地形図
33-17 (IX-LC38-3)

図面番号
八王子市 09LC383

09LC382	09LC381	09LC383	09LC384	09LC385	09LC386	09LC387	09LC388	09LC389	09LC390
09LC391	09LC392	09LC393	09LC394	09LC395	09LC396	09LC397	09LC398	09LC399	09LC400
09LC401	09LC402	09LC403	09LC404	09LC405	09LC406	09LC407	09LC408	09LC409	09LC410
09LC411	09LC412	09LC413	09LC414	09LC415	09LC416	09LC417	09LC418	09LC419	09LC420

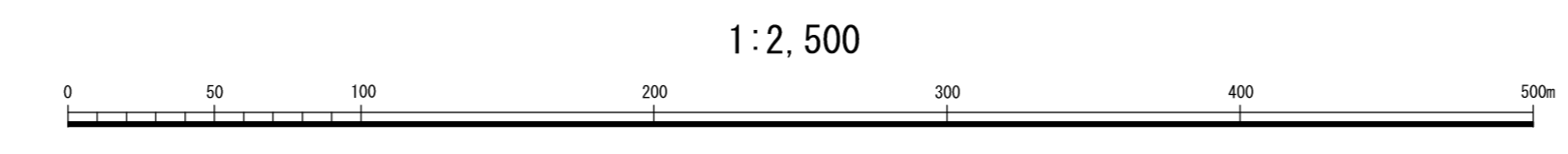


凡例

	市街化区域・市街化調整区域界
	第一種低層住居専用地域(市街化区域)
	第一種低層住居専用地域(調整区域)
	第二種低層住居専用地域
	第一種中高層住居専用地域(市街化区域)
	第一種中高層住居専用地域(調整区域)
	第二種中高層住居専用地域
	第一種住居地域
	第二種住居地域
	準住居地域
	近隣商業地域
	商業地域
	準工業地域
	工業地域
	工業専用地域
	工業地域・第一種特別工業地区
	準工業地域・第二種特別工業地区
	緑地帯・容積率及び高度地区界
	特定街路
	高度利用地区
	駐車場整備地区
	風致地区
	生産緑地地区
	都市計画道路
	都市高速鉄道
	都市計画河川
	一団地の住宅施設
	都市計画公園・緑地及び墓園
	下水道及びその他の処理場又は火葬場
	都市計画駐車場
	地域冷暖房施設
	地区計画区域
	特別緑地保全地区
	中心市街地環境整備区域
	土地区画整理事業区域(市街化調整区域に属する)
	用途地域
	緑地帯
	高度地区
	容積率
	高さ制限
	容積率及び高度地区界
	容積率
	高さ制限

図解は平成14年国土交通省告示第9号の規定により、本市の図解(市街化調整区域)は、図解は種別メトリック図法(図解)に準じて表示してある。図解は種別メトリック単位(メートル)単位の高さを基準とする平均図面(T.P.)で、等高線の間隔は2メートル、東京府公共基準への照合立入は行わない。

「この地図は、東京都知事の承認を受けて、東京都縮尺2,500分の1地形図を利用して作成したものである。(承認番号)5都市基字第24号(承認番号)5都市基街第54号、令和5年5月26日



寺田