

八王子都市計画図 (八王子市決定)

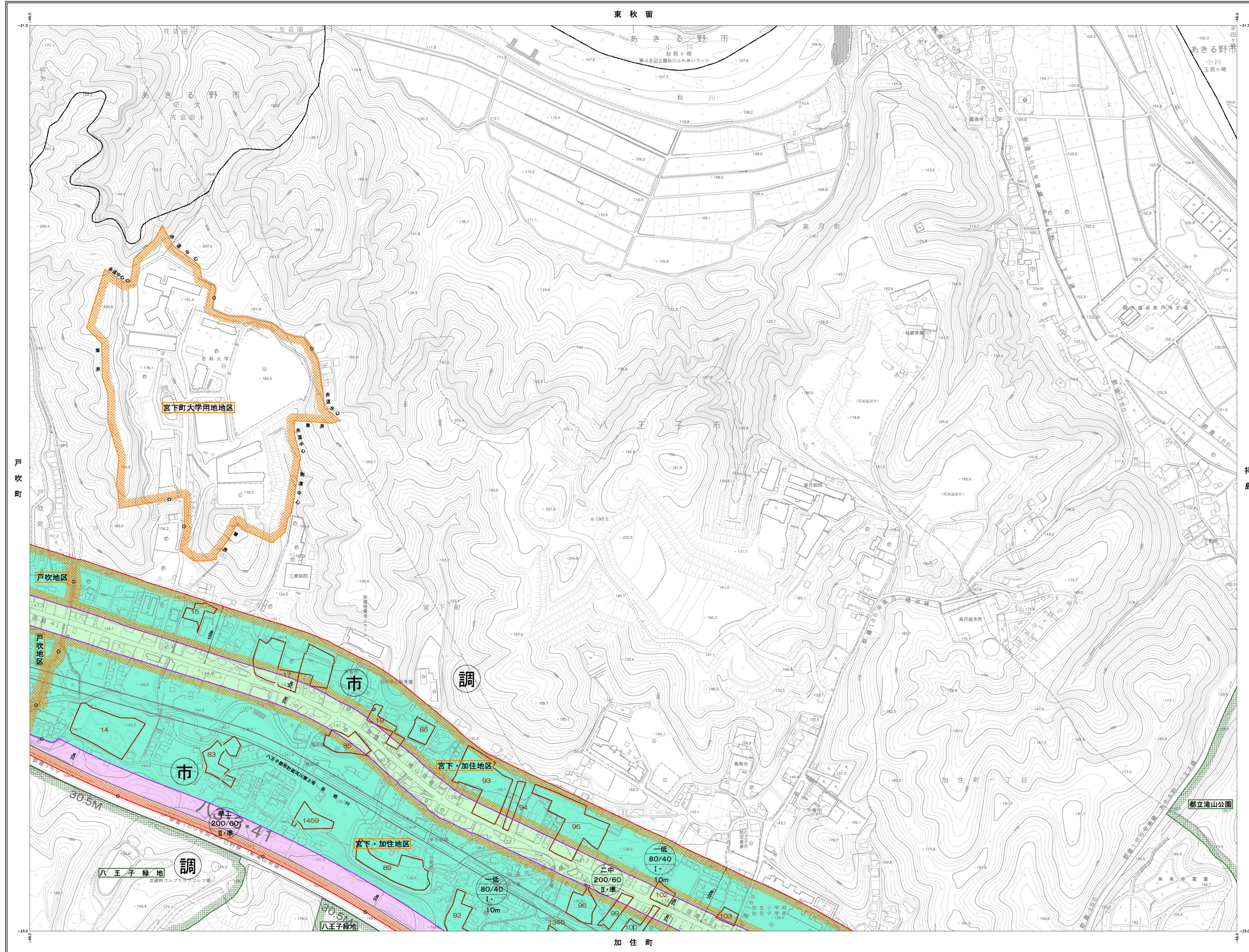
09LC083

09L001 東秋留	09L002 宮下町	09L003 加住町	09L004 八王子市
09L005 戸吹町	09L006 川口町	09L007 加住町	09L008 八王子市
09L009 川口町	09L010 加住町	09L011 加住町	09L012 八王子市


宮下町

1:2,500 東京都地形図
25-7 (IX-LC08-3)

図面番号
八王子市 09LC083



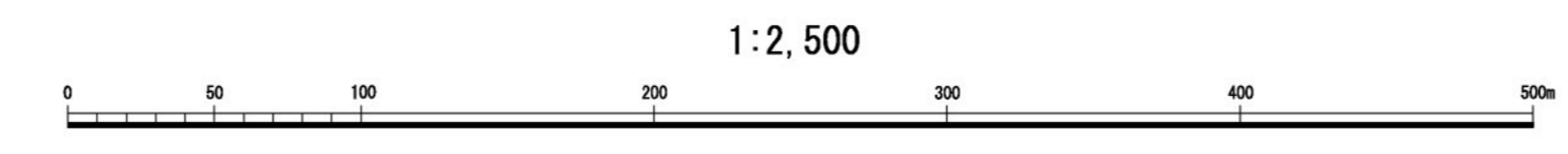
09LC083	09LC084	09LC085	09LC086	09LC087	09LC088	09LC089	09LC090	09LC091	09LC092	09LC093	09LC094	09LC095	09LC096	09LC097	09LC098	09LC099	09LC100
09LC101	09LC102	09LC103	09LC104	09LC105	09LC106	09LC107	09LC108	09LC109	09LC110	09LC111	09LC112	09LC113	09LC114	09LC115	09LC116	09LC117	09LC118
09LC119	09LC120	09LC121	09LC122	09LC123	09LC124	09LC125	09LC126	09LC127	09LC128	09LC129	09LC130	09LC131	09LC132	09LC133	09LC134	09LC135	09LC136
09LC137	09LC138	09LC139	09LC140	09LC141	09LC142	09LC143	09LC144	09LC145	09LC146	09LC147	09LC148	09LC149	09LC150	09LC151	09LC152	09LC153	09LC154



凡例	
[Red outline]	市界
[Green outline]	市界北区域・市界北調整区域界
[Light blue outline]	第一種低層住居専用地域(市街化区域)
[Light green outline]	第一種低層住居専用地域(調整区域)
[Light purple outline]	第二種低層住居専用地域
[Light orange outline]	第一種中高層住居専用地域(市街化区域)
[Light yellow outline]	第一種中高層住居専用地域(調整区域)
[Light pink outline]	第二種中高層住居専用地域
[Light cyan outline]	第一種住居地域
[Light magenta outline]	第二種住居地域
[Light blue outline]	準住居地域
[Light green outline]	近隣商業地域
[Light orange outline]	商業地域
[Light purple outline]	準工業地域
[Light blue outline]	工業地域
[Light green outline]	工業専用地域
[Light orange outline]	工業地域・第一種特別工業地区
[Light purple outline]	準工業地域・第二種特別工業地区
[Light blue outline]	緑地帯・容積率及び高度地区界
[Light green outline]	特定街路
[Light orange outline]	高度利用地区
[Light purple outline]	駐車場整備地区
[Light blue outline]	風致地区
[Light green outline]	生産緑地地区
[Light orange outline]	都市計画道路
[Light purple outline]	都市高速鉄道
[Light blue outline]	都市計画河川
[Light green outline]	一団地の住宅施設
[Light orange outline]	都市計画公園・緑地及び墓園
[Light purple outline]	下水道及びその他の地埋場又は火葬場
[Light blue outline]	都市計画駐車場
[Light green outline]	地域冷暖房施設
[Light orange outline]	地区計画区域
[Light purple outline]	特別緑地保全地区
[Light blue outline]	中心市街地環境整備区域
[Light green outline]	土地区画整理事業区域(市街化が事業実施中地区に限る)
[Light orange outline]	用途地域
[Light purple outline]	調整率
[Light blue outline]	高さ制限
[Light green outline]	容積率及び高度地区

図面は平成14年国土交通省告示第9号の規定により基本図面(都市計画図)に準拠し、投影はメルカトル図法、図面に表示してある数値はメートル単位、高さの基準は東京湾の平均海面(T.P.)、等高線の間隔は5メートル、東京府公共基準点への無断立入は禁ずる。

「この図面は、東京都知事の承認を受けて、東京都縮尺2,500分の1地形図を利用して作成したものである。(承認番号)3都市基交第40号(承認番号)3都市基街第87号、令和3年6月10日



宮下町