

# 八王子都市計画図（八王子市決定）

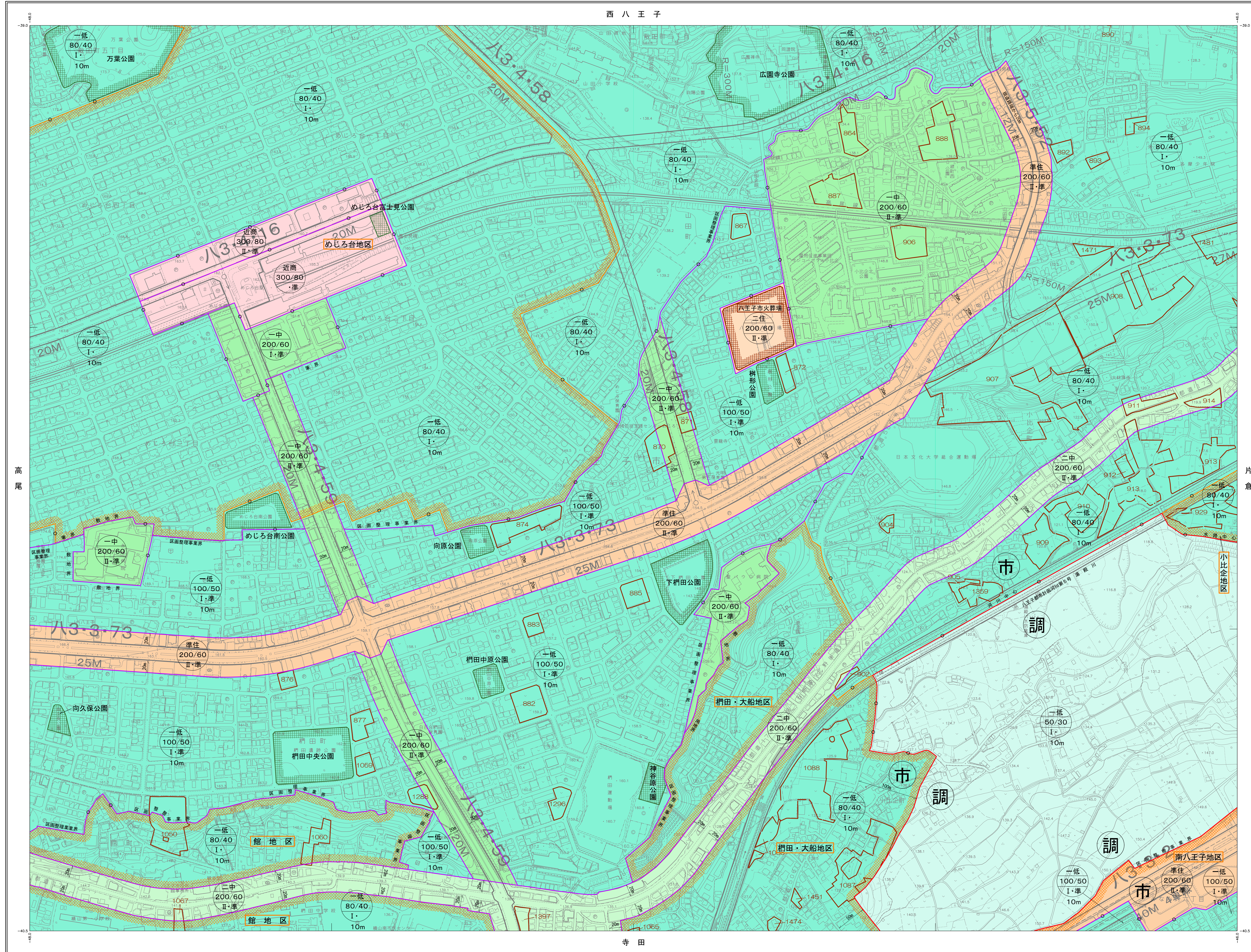
09L0314 長野	09L0315 西八王子	09L0316 八王子
09L0317 高尾	09L0318 めじろ台	09L0319 片倉
09L0320 館ヶ丘団地	09L0321 寺田	09L0322 宇津貫

行政区画  
東京都  
八王子市

09LC381


## めじろ台

1:2,500 東京都地形図  
33-12 (IX-LC38-1)



図面番号  
八王子市 09LC381

09L0323	09L0324	09L0325	09L0326	09L0327	09L0328	09L0329	09L0330	09L0331	09L0332	09L0333	09L0334	09L0335	09L0336	09L0337	09L0338	09L0339	09L0340	09L0341	09L0342	09L0343	09L0344	09L0345	09L0346	09L0347	09L0348	09L0349	09L0350	09L0351	09L0352	09L0353	09L0354	09L0355	09L0356	09L0357	09L0358	09L0359	09L0360	09L0361	09L0362	09L0363	09L0364	09L0365	09L0366	09L0367	09L0368	09L0369	09L0370	09L0371	09L0372	09L0373	09L0374	09L0375	09L0376	09L0377	09L0378	09L0379	09L0380	09L0381	09L0382	09L0383	09L0384	09L0385	09L0386	09L0387	09L0388	09L0389	09L0390	09L0391	09L0392	09L0393	09L0394	09L0395	09L0396	09L0397	09L0398	09L0399	09L0400
---------	---------	---------	---------	---------	---------	---------	---------	---------	---------	---------	---------	---------	---------	---------	---------	---------	---------	---------	---------	---------	---------	---------	---------	---------	---------	---------	---------	---------	---------	---------	---------	---------	---------	---------	---------	---------	---------	---------	---------	---------	---------	---------	---------	---------	---------	---------	---------	---------	---------	---------	---------	---------	---------	---------	---------	---------	---------	---------	---------	---------	---------	---------	---------	---------	---------	---------	---------	---------	---------	---------	---------	---------	---------	---------	---------	---------	---------




凡例

[Red outline]	市街化区域・市街化調整区域界
[Light blue]	第一種低層住居専用地域(市街化区域)
[Light green]	第一種低層住居専用地域(調整区域)
[Light purple]	第二種低層住居専用地域
[Light yellow]	第一種中高層住居専用地域(市街化区域)
[Light orange]	第一種中高層住居専用地域(調整区域)
[Light pink]	第二種中高層住居専用地域
[Light cyan]	第一種住居地域
[Light magenta]	第二種住居地域
[Light blue-gray]	準住居地域
[Light green-gray]	近隣商業地域
[Light yellow-green]	商業地域
[Light cyan-green]	準工業地域
[Light blue-green]	工業地域
[Light purple-green]	工業専用地域
[Light blue-purple]	工業地域・第一種特別工業地区
[Light purple-blue]	準工業地域・第二種特別工業地区
[Light blue]	緑地帯・容積率及び高度地区界
[Red hatched]	特定街路
[Orange hatched]	高度利用地区
[Green hatched]	駐車場整備地区
[Blue hatched]	風致地区
[Yellow hatched]	生産緑地地区
[Black dashed]	都市計画道路
[Black solid]	都市高速道路
[Blue dashed]	都市計画河川
[Black dashed]	一団地の住宅施設
[Green dashed]	都市計画公園・緑地及び墓園
[Red dashed]	下水道及びその他の処理場又は火葬場
[Blue dashed]	都市計画駐車場
[Blue dashed]	地域冷暖房施設
[Orange dashed]	地区計画区域
[Green dashed]	特別緑地保全地区
[Yellow dashed]	中心市街地環境整備区域
[Black dashed]	土地区画整理事業区域(市街化から事業実施中地区に限る)

市街化区域  
 第一種低層住居専用地域  
 第一種中高層住居専用地域  
 第二種中高層住居専用地域  
 第一種住居地域  
 第二種住居地域  
 準住居地域  
 近隣商業地域  
 商業地域  
 準工業地域  
 工業地域  
 工業専用地域  
 工業地域・第一種特別工業地区  
 準工業地域・第二種特別工業地区  
 緑地帯・容積率及び高度地区界  
 特定街路  
 高度利用地区  
 駐車場整備地区  
 風致地区  
 生産緑地地区  
 都市計画道路  
 都市高速道路  
 都市計画河川  
 一団地の住宅施設  
 都市計画公園・緑地及び墓園  
 下水道及びその他の処理場又は火葬場  
 都市計画駐車場  
 地域冷暖房施設  
 地区計画区域  
 特別緑地保全地区  
 中心市街地環境整備区域  
 土地区画整理事業区域(市街化から事業実施中地区に限る)

「この地図は、東京都知事の承認を受けて、東京都縮尺2,500分の1地形図を利用して作成したものである。(承認番号)5都市基字第24号(承認番号)5都市基字第54号、令和5年5月26日



めじろ台