

八王子都市計画図 (八王子市決定)


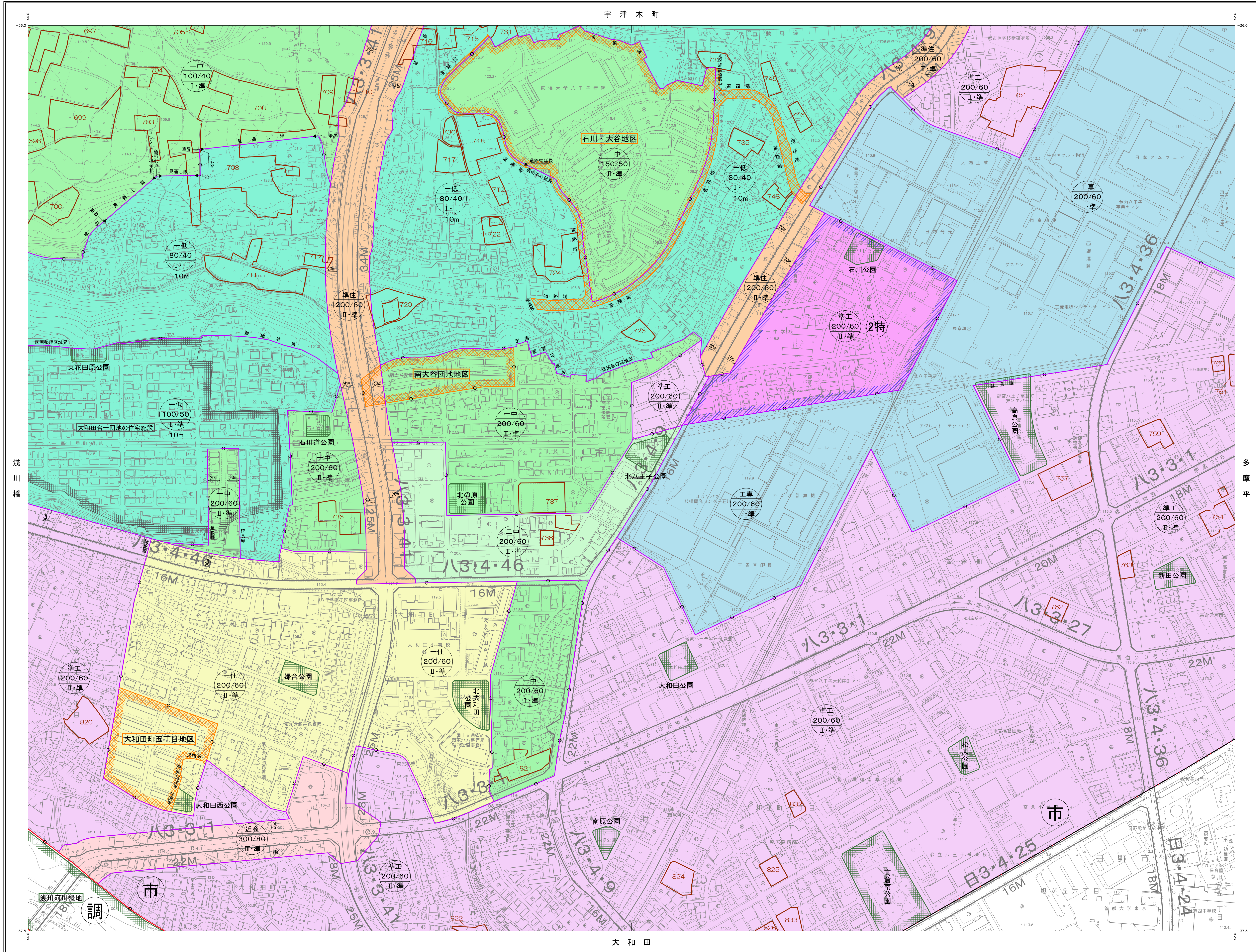
09LC291 みつい台	09LC292 浅川橋	09LC293 八王子	09LC294 多摩大橋南
行政区域			
東京都 八王子市			

北八王子

1:2,500 東京都地形図
33-4 (IX-LC29-1)

図面番号
八王子市 09LC291


09LC291	09LC292	09LC293	09LC294	09LC295	09LC296	09LC297	09LC298	09LC299	09LC300
09LC301	09LC302	09LC303	09LC304	09LC305	09LC306	09LC307	09LC308	09LC309	09LC310
09LC311	09LC312	09LC313	09LC314	09LC315	09LC316	09LC317	09LC318	09LC319	09LC320
09LC321	09LC322	09LC323	09LC324	09LC325	09LC326	09LC327	09LC328	09LC329	09LC330



凡例

- 市街化区域・市街化調整区域界
- 第一種低層住居専用地域(市街化区域)
- 第一種低層住居専用地域(調整区域)
- 第二種低層住居専用地域
- 第一種中高層住居専用地域(市街化区域)
- 第一種中高層住居専用地域(調整区域)
- 第二種中高層住居専用地域
- 第一種住居地域
- 第二種住居地域
- 準住居地域
- 近隣商業地域
- 商業地域
- 準工業地域
- 工業地域
- 工業専用地域
- 工業地域・第一種特別工業地区
- 準工業地域・第二種特別工業地区
- 緑地帯・容積率及び高度地区界
- 特定街路
- 高度利用地区
- 駐車場整備地区
- 風致地区
- 生産緑地地区
- 都市計画道路
- 都市高速道路
- 都市計画河川
- 一団地の住宅施設
- 都市計画公園・緑地及び墓園
- 下水道及びその他の処理場又は火葬場
- 都市計画駐車場
- 地域冷暖房施設
- 地区計画区域
- 特別緑地保全地区
- 中心市街地環境整備区域
- 土地区画整理事業区域(西飛行場・商業圏中地区に限る)

「この地図は、東京都知事の承認を受けて、東京都縮尺2,500分の1地形図を利用して作成したものである。(承認番号)5都市基発第24号(承認番号)5都市基街第54号、令和5年5月26日



北八王子