

八王子都市計画図（八王子市決定）

09LC183

09L012 川口町	09L011 加住町	09L010 海山町
09L017 上巻分方	09L015 榎原	09L016 みついで
09L027 元八王子	09L028 元本郷	09L029 浅川橋


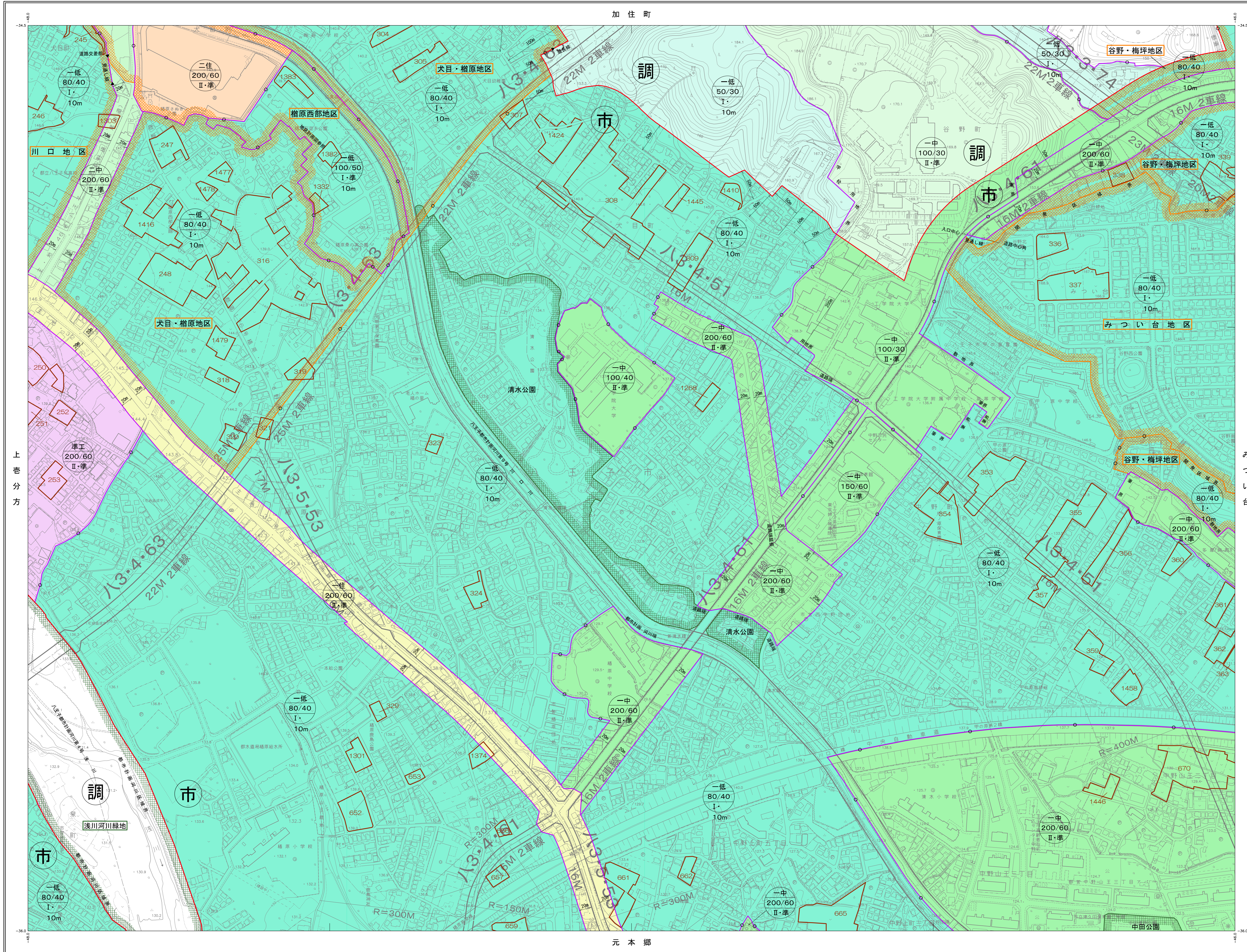
行政区画
東京都
八王子市

榎原

1:2,500 東京都地形図
25-17 (IX-LC18-3)

図面番号
八王子市 09LC183


09LC001	09LC002	09LC003	09LC004	09LC005	09LC006	09LC007	09LC008	09LC009	09LC010
09LC011	09LC012	09LC013	09LC014	09LC015	09LC016	09LC017	09LC018	09LC019	09LC020
09LC021	09LC022	09LC023	09LC024	09LC025	09LC026	09LC027	09LC028	09LC029	09LC030
09LC031	09LC032	09LC033	09LC034	09LC035	09LC036	09LC037	09LC038	09LC039	09LC040
09LC041	09LC042	09LC043	09LC044	09LC045	09LC046	09LC047	09LC048	09LC049	09LC050



凡例	
[Red outline]	市街化区域・市街化調整区域界
[Light blue]	第一種低層住居専用地域(市街化区域)
[Light green]	第一種低層住居専用地域(調整区域)
[Light purple]	第二種低層住居専用地域
[Light yellow]	第一種中高層住居専用地域(市街化区域)
[Light orange]	第一種中高層住居専用地域(調整区域)
[Light pink]	第二種中高層住居専用地域
[Light cyan]	第一種住居地域
[Light magenta]	第二種住居地域
[Light blue-gray]	準住居地域
[Light green-gray]	近隣商業地域
[Light yellow-green]	商業地域
[Light cyan-green]	準工業地域
[Light blue-green]	工業地域
[Light green-blue]	工業専用地域
[Light blue]	工業地域・第一種特別工業地区
[Light cyan]	準工業地域・第二種特別工業地区
[Light purple]	緑地帯・容積率及び高度地区界
[Red hatched]	特定街路
[Orange hatched]	高度利用地区
[Green hatched]	駐車場整備地区
[Blue hatched]	風致地区
[Yellow hatched]	生産緑地地区
[Black line]	都市計画道路
[Grey line]	都市高速鉄道
[Blue line]	都市計画河川
[Red line]	一団地の住宅施設
[Green line]	都市計画公園・緑地及び墓園
[Orange line]	下水道及びその他の処理場又は火葬場
[Blue line]	都市計画駐車場
[Light blue line]	地域冷暖房施設
[Light green line]	地区計画区域
[Light yellow line]	特別緑地保全地区
[Light orange line]	中心市街地環境整備区域
[Light pink line]	土地区画整理事業区域(市街化調整区域に属する)
[Light cyan line]	土地区画整理事業区域(市街化調整区域に属する)
[Light purple line]	土地区画整理事業区域(市街化調整区域に属する)

図面は平成14年国土交通省告示第9号の規定により基本図面(都市計画図)に準拠し、投影は種メルカトル図法、図面に示してある数値はキロメートル単位、高さの基準は東京湾の平均海面(T.P.)、等高線の間隔は5メートル、東京都公共基準への無視立入は禁ずる。

「この地図は、東京都知事の承認を受けて、東京都縮尺2,500分の1地形図を利用して作成したものである。(承認番号)5都市基発第24号(承認番号)5都市基発第54号、令和5年5月26日



榎原