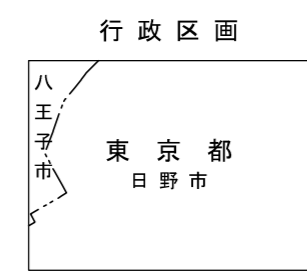


# 八王子都市計画図（八王子市決定）

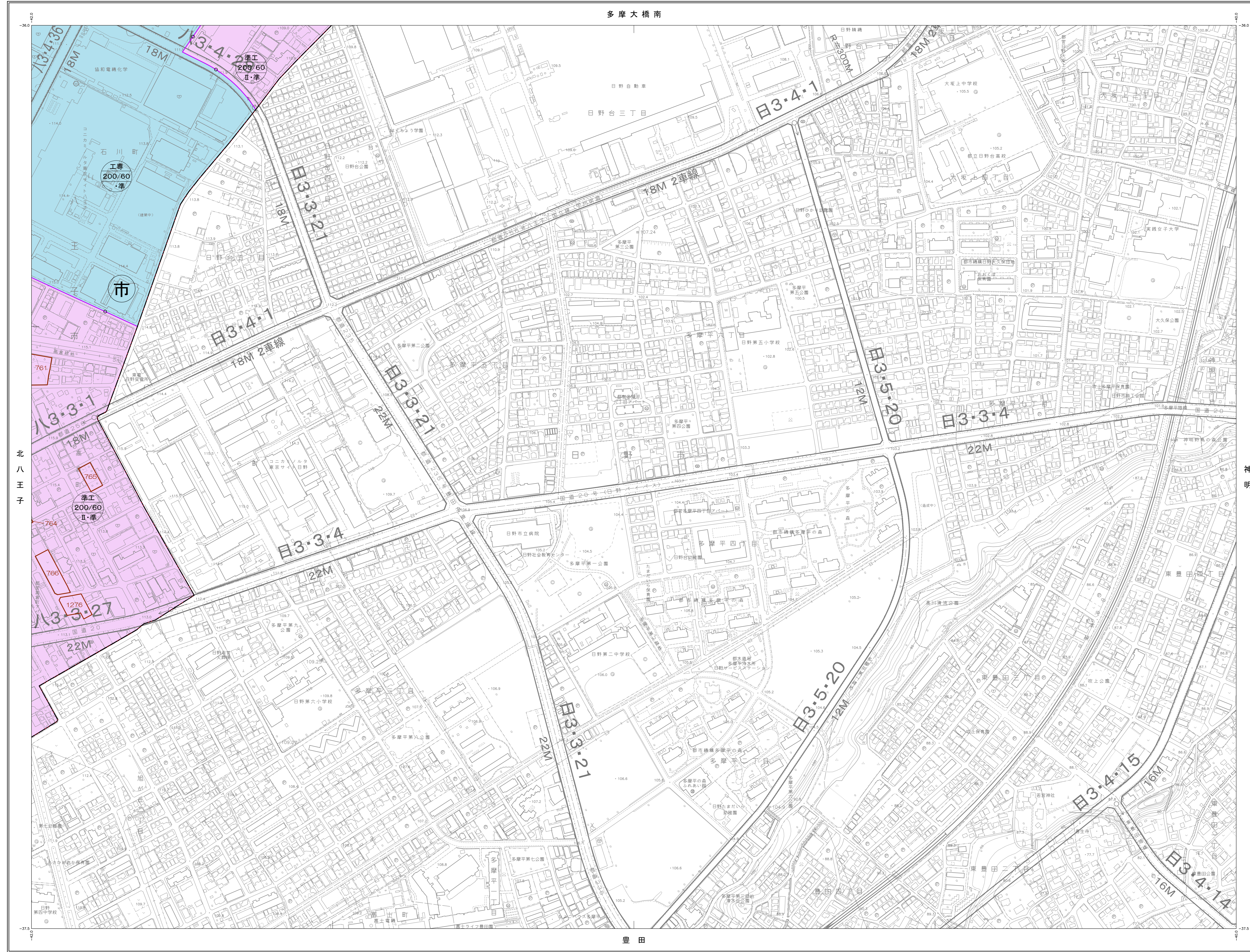
09LC292	09LC293	09LC294
宇津木町	多摩大橋南	日野本町
09LC291	09LC295	09LC296
北八王子	多摩平	神明
09LC290	09LC297	09LC298
大和田	豊田	南平

09LC292




## 多摩平

1:2,500 東京都地形図  
33-5 (IX-LC29-2)



図面番号  
八王子市 09LC292

09LC292	09LC291	09LC293	09LC294	09LC295	09LC296	09LC297	09LC298
09LC299	09LC300	09LC301	09LC302	09LC303	09LC304	09LC305	09LC306
09LC307	09LC308	09LC309	09LC310	09LC311	09LC312	09LC313	09LC314
09LC315	09LC316	09LC317	09LC318	09LC319	09LC320	09LC321	09LC322
09LC323	09LC324	09LC325	09LC326	09LC327	09LC328	09LC329	09LC330
09LC331	09LC332	09LC333	09LC334	09LC335	09LC336	09LC337	09LC338
09LC339	09LC340	09LC341	09LC342	09LC343	09LC344	09LC345	09LC346
09LC347	09LC348	09LC349	09LC350	09LC351	09LC352	09LC353	09LC354
09LC355	09LC356	09LC357	09LC358	09LC359	09LC360	09LC361	09LC362



- 凡例
- 市街化区域・市街化調整区域界
  - 第一種低層住居専用地域(市街化区域)
  - 第一種低層住居専用地域(調整区域)
  - 第二種低層住居専用地域
  - 第一種中高層住居専用地域(市街化区域)
  - 第一種中高層住居専用地域(調整区域)
  - 第二種中高層住居専用地域
  - 第一種住居地域
  - 第二種住居地域
  - 準住居地域
  - 近隣商業地域
  - 商業地域
  - 準工業地域
  - 工業地域
  - 工業専用地域
  - 工業地域・第一種特別工業地区
  - 準工業地域・第二種特別工業地区
  - 緑の街・容積率及び高度地区界
  - 特定街区
  - 高度利用地区
  - 駐車場整備地区
  - 風致地区
  - 生産緑地地区
  - 都市計画道路
  - 都市高速鉄道
  - 都市計画河川
  - 一団地の住宅施設
  - 都市計画公園・緑地及び墓園
  - 下水道及びその他の処理場又は火葬場
  - 都市計画駐車場
  - 地域冷暖房施設
  - 地区計画区域
  - 特別緑地保全地区
  - 中心市街地環境整備区域
  - 土地区画整理事業区域(市街化かつ事業開発中地区に限る)
- 用途地域 緑の街  
容積率 高さ制限  
高さ制限 容積率及び  
用途地域 緑の街

図面は平成14年国土交通省告示第9号の規定により基本図面(市街化調整区域)と併せて  
図影はメートル単位  
図影に表してある数値はキロメートル単位  
高さの基準は東京府の平均海面(T.P.)  
\*等高線の間隔は2メートル  
東京都公共基準への照合立入は終了。

「この地図は、東京都知事の承認を受けて、東京都縮尺2,500分の1地形図を利用して作成したものである。(承認番号)5都市基支第24号(承認番号)5都市基支第54号、令和5年5月26日



多摩平